

Главные формы рельефа



Горы

Горы – это обширные, высоко поднятые участки земной поверхности с резкими различиями в высоте.



Горы суши

Горы суши - это целые горные страны, протягивающиеся на сотни и тысячи километров.



Горы суши

Горные страны – это горные хребты, разделенные межгорными долинами



Самая большая горная страна - Анды

Горы суши

Горный хребет – это вытянутое поднятие, ограниченное склонами.




Горы суши

Межгорная долина – это вытянутое понижение, ограниченное склонами.



Горы суши

Гребень – это линия пересечения склонов горного хребта.



Группы гор (по высоте)

Тип гор	Высота гор	Примеры (названия)
Низкие	до 1000 м	Средний Урал
Средние	от 1000 до 2000 м	Урал
Высокие	выше 2000 м	Кавказ, Альпы

Группы гор (по строению)


Глыбовые

**Складчато-
глыбовые**

Складчатые



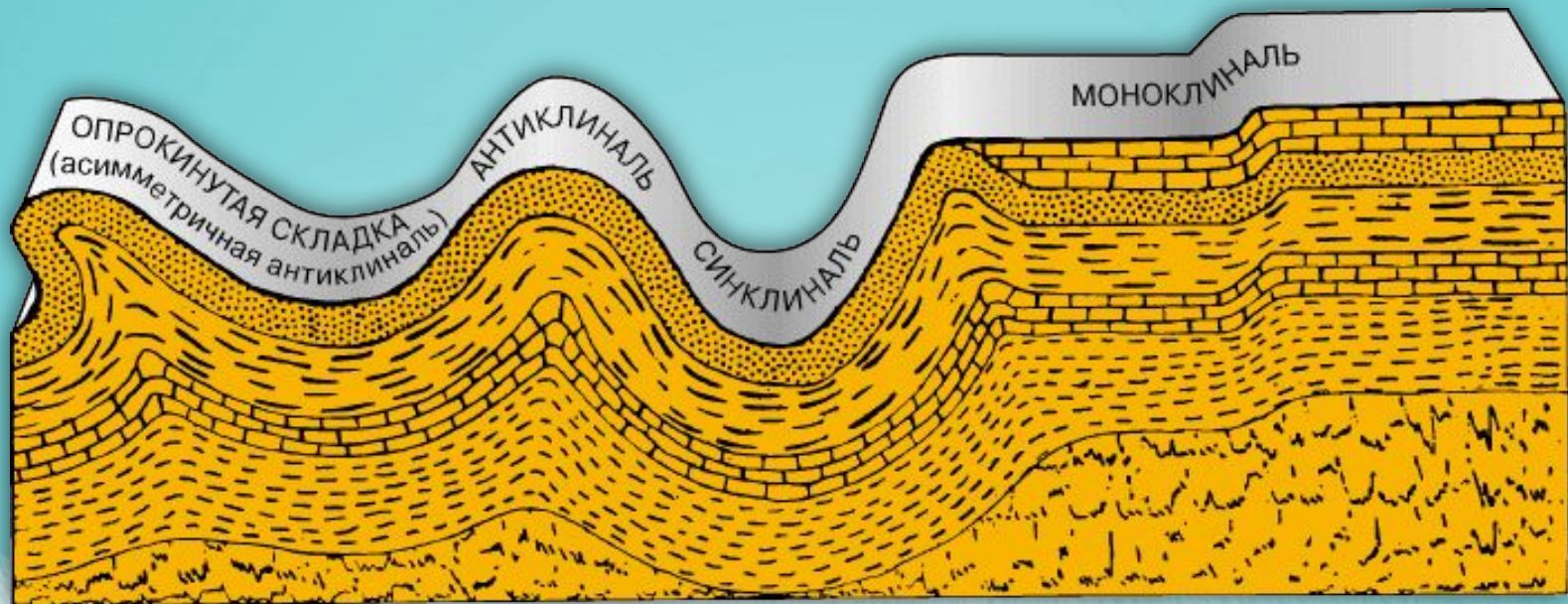
НИЗКИЕ ГОРЫ - (глыбовые)



СРЕДНИЕ ГОРЫ - (складчато-глыбовые)



ВЫСОКИЕ ГОРЫ - (складчатые)



Равнины

Равнины – это обширные выровненные участки земной поверхности с небольшими (до 200м) колебаниями



Виды равнин

(по характеру
рельефа)

Плоские



Холмистые



Виды равнин *(по высоте)*

Вид равнин	Высота равнин над уровнем моря	Примеры (названия)
Низменности	до 200 м над уровнем моря	Прикаспийская, Западно-Сибирская
Возвышенности	от 200 до 500 м над уровнем моря	Среднерусская, Валдайская, Приволжская
Плоскогорья	от 500 до 1000 м над уровнем моря	Среднесибирское, Аравийское, Декан

Низменности



Амазонская низменность

Возвышенности



Среднерусская возвышенность

Плоскогорья



Среднесибирское плоскогорье

Игра "Самые - самые"

- 1. Самые длинные горы на Земле.**
- 2. Самые высокие горы на суше.**
- 3. Самая высокая гора мира.**
- 4. Самая большая горная страна в Азии.**
- 5. Самая высокая вершина Кавказских гор.**



Тест "Основные формы рельефа"

1. На материке Северная Америка находятся горы?

- 1) Альпы
- 2) Анды
- 3) Тянь-Шань
- 4) Кордильеры
- 5) Атлас



2. Высокими называются горы, абсолютная высота которых превышает

- 1) 2000м
- 2) 1000м
- 3) 500м
- 4) 1700м
- 5) 1500м

3. Среди перечисленных гор средними по высоте являются

- 1) Гималаи
- 2) Анды
- 3) Скандинавские горы
- 4) Кордильеры
- 5) Кавказские горы



4. Уральские горы разделяют

- 1) Амазонскую и Ла-Платскую низменности
- 2) Восточно-Африканское плоскогорье и Эфиопское нагорье
- 3) Восточно-Европейскую и Западно-Сибирскую равнины
- 4) Среднесибирское плоскогорье и Западно-Сибирскую равнину

5. Амазонская низменность расположена на материке

- 1) Африка
- 2) Австралия
- 3) Северная Америка
- 4) Южная Америка



6. Западно-Сибирская низменность расположена на материке

- 1) Африка**
- 2) Австралия**
- 3) Южная Америка**
- 4) Евразия**

7. Возвышенность - это равнина с высотами

- 1) Более 1000 м**
- 2) От 200 до 500 м**
- 3) Менее 200 м**
- 4) От 500 до 1000 м**



Ключ к тесту

"Основные формы рельефа"

1. - 4

2. - 1

3. - 3

4. - 3

5. - 4

6. - 4

7. - 2

