

*Министерство образования и науки республики Казахстан
Общая средняя школа №30 имени О.Жандосова*

**Урок – игра
«Путешествие в
страну карт».**

6 класс

Подготовила: Шишкалова Е.В.

Цели игры:

- Развитие познавательных и творческих способностей учащихся.
- Формирование умения работать в группе.
- Расширение и углубление знаний учащихся по основным темам географии.

Задачи урока:

- Повторить изученный материал (термины, понятия).
- Систематизировать знания, полученные учащимися при изучении данной темы.
- Проверить умение использовать полученные знания на практике.

☉☉☉!!!

В океане найдена бутылка, в которой обнаружена записка с указанием места нахождения клада. Попавшая в бутылку вода уничтожила некоторые буквы и цифры. Вместо точного указания места сохранились только следующие обрывки « 24 °... ш. и ... в.д. на остр... ... айва...».

☉☉☉!!!

В океане найдена бутылка, в которой обнаружена записка с указанием места нахождения клад. Попавшая в бутылку вода уничтожила некоторые буквы и цифры. Вместо точного указания места сохранились только следующие обрывки « **24°с.ш. и 120°в.д. на острове Тайвань** ».

**Напишите название
географического объекта
(острова), координаты
которого равны:**

20° ю.ш. и 46° в.д.

Мадагаскар

42° ю.ш. и 147° в.д.

Тасмания

70° с.ш. и 40° з.д.

Гренланд

35° с.ш. и 136° в.д.

Японские

о-ва

**Напишите названия гор, одна из
точек которых имеет
координаты:**

15° ю.ш. и 70° з.

Анды

Д.

Кордиль

40° с.ш. и

ЕРАЛЬ-

110° з.д.

**Шань
Гимал**

43° с.ш. и 80° в.

аи

Д.

Определите географические координаты:

53° с.ш. и 14° в.д.

Берл

35° с.ш. и 140° в.д.

Токи

40° с.ш. и 117° в.д.


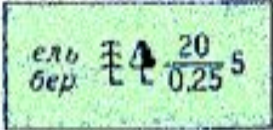
Пеки

48° с.ш. и 1° в.д.

Пари


ж


«Расшифруй текст»

От  путь к нашему лагерю проходил через  , который

постепенно превратился в  . Чтобы сократить дорогу, мы пошли по

 , МИМО  , по  2, ми-

мо  3. Через 15 минут мы вышли к

 Рица , которую

перешли по  . От нее мы подошли к  , который окружал

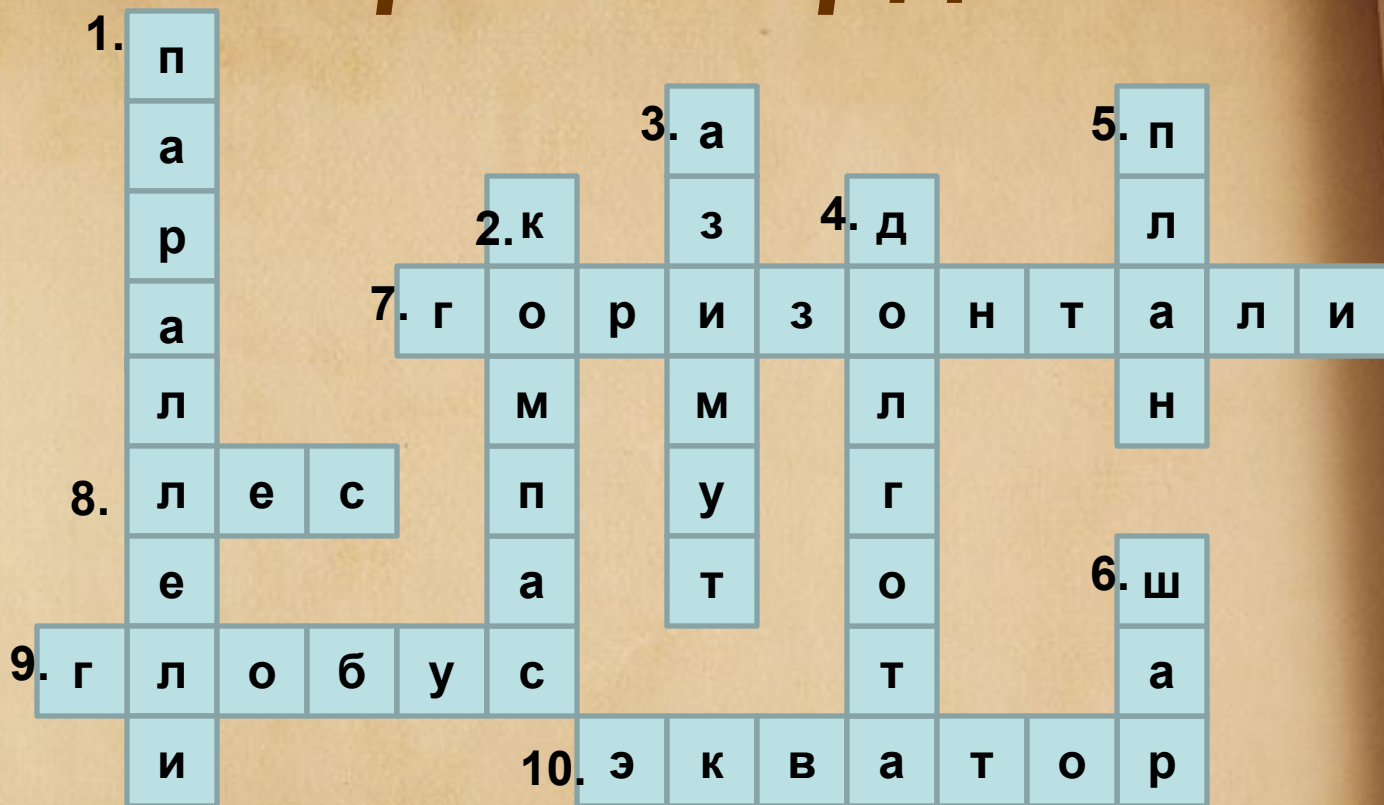
наш лагерь.


«Конкурс капитанов»

“Гренландия”

- Г-оры
- Р-ека
- Е-гипед
- Н-ил
- Л-аншафт
- А-нды
- Н-ивелир
- Д-непр
- И-ртыш
- Я-пония

Кроссворд



A scroll of aged, yellowed paper with a semi-transparent text box in the center. The paper has a textured, slightly mottled appearance with some minor discoloration and a rough, torn edge at the top. The text is written in a bold, black, sans-serif font.

**Спасибо за
игру!!!**