

Какая равнина раскинулась от западных границ России до Уральских гор?

В) Приволжская

Л) Западно-Сибирская

Р) Восточно-Европейская

Д) Среднесибирское

плато

Поверхность какой из равнин России более плоская?

У) Среднесибирское плато

Е) Западно-Сибирская

П) Приволжская

К) Восточно-Европейская

Какие горы называют Каменным поясом земли Русской?

Д) Алтай

Е) Саяны

Б) Кавказские горы

К) Уральские горы

Какие горы России самые высокие?

А) горы Камчатки

Е) Алтай

И) Кавказские горы

К) Уральские горы

Реки

Название каких гор России означает «золотой»?

Д) Саяны

П) Кавказские

Б) Уральские

О) Алтай

Какие горы России в Списке Всемирного наследия?

Д) Алтай

Е) Саяны

З) горы Камчатки

М) Уральские

Моря какого океана не омывают берега России?

Д) Тихого

Ё) Индийского

Б) Атлантического

К) Северно-Ледовитого

Какое море входит в состав морей Атлантического океана?

Р) Белое море

Е) Азовское море

Б) Черное море

К) Балтийское море

Какое море самое тёплое?

В) Японское море

Е) Балтийское море

А) Черное море


Ж) Охотское море

Озёра

Реки и озёра России

Назовите на каком изображении озеро?

1



Баренцево море

2



Каспийское море

Ладога-матушка.




Andrew Qzmn ©

Какой город вытекал на берегах Ладожского озера?



Санкт - Петербург

Свирь.



Онего - батюшко.

Онежское озеро



Байкал.



ПЛАН.

1. Географическое положение.
2. Интересные факты. 3.
- Экологические проблемы.

Река и ее части.



Крупные реки России.

1. Волга.

2. Лена.

3. Енисей.

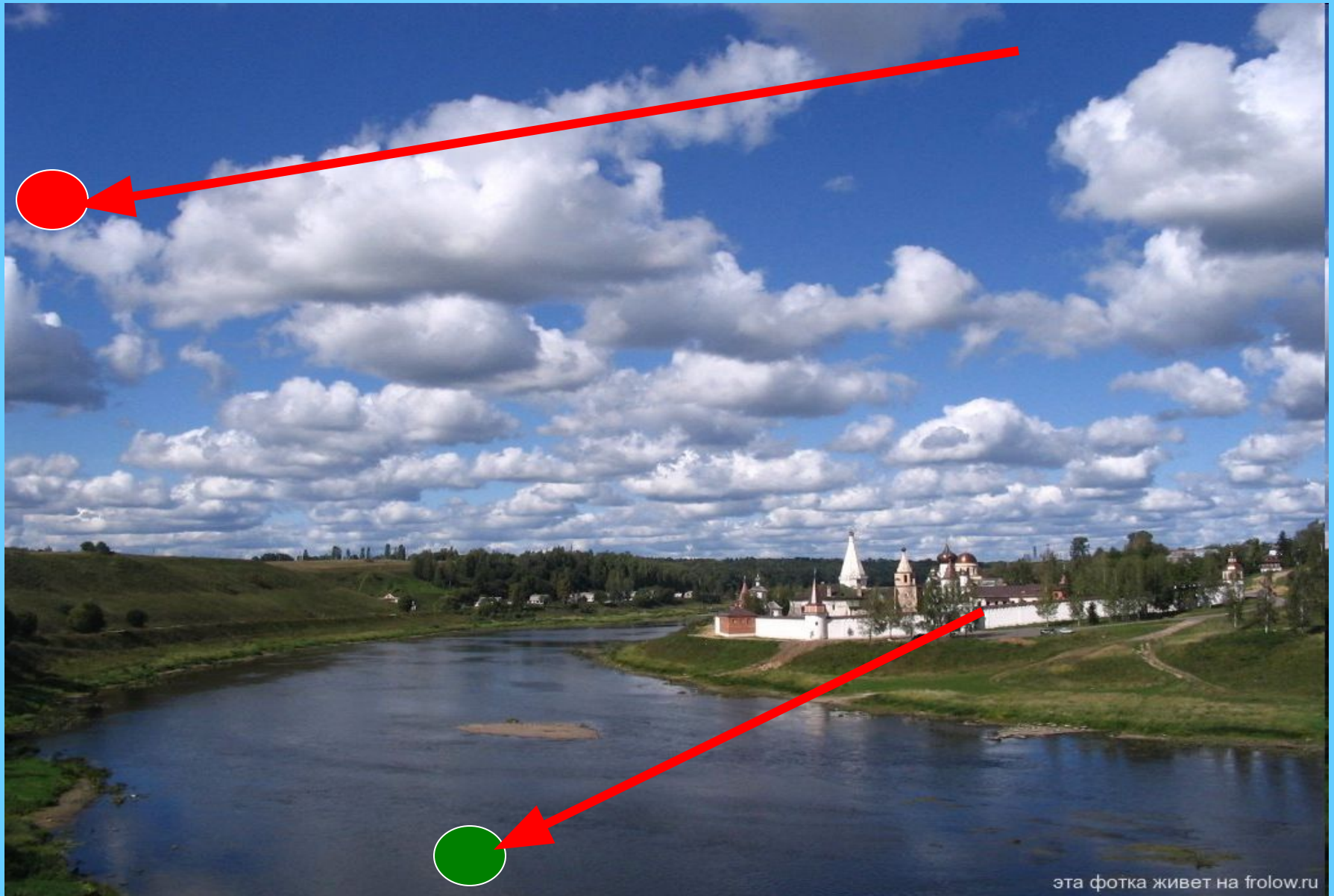
4. Обь.

5. Амур.

План.

1. Географическое положение.
2. Части реки.
3. Интересные факты.
4. Хозяйственное значение.

Волга.

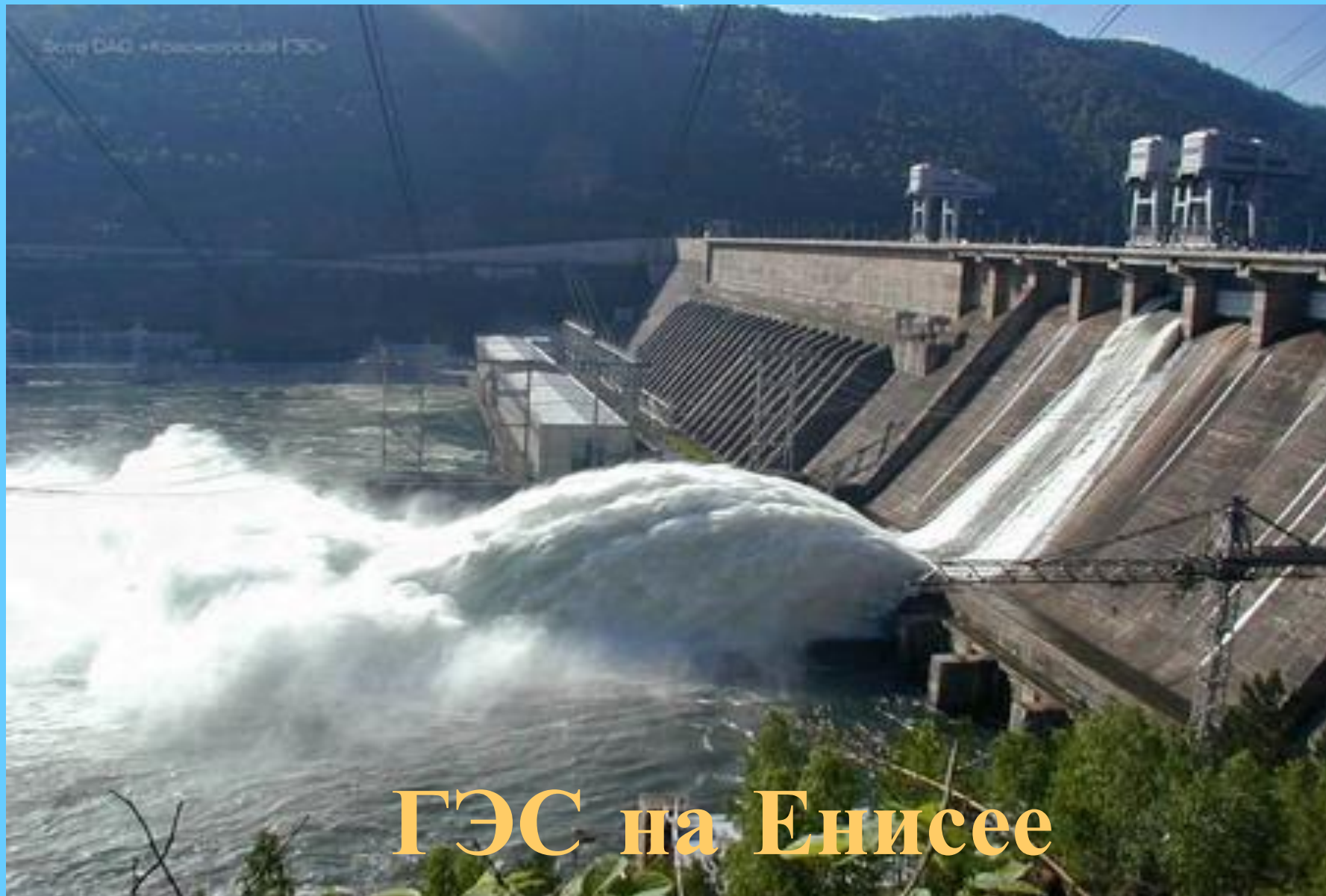


Лена.



Дельта реки Лены

Енисей.



ГЭС на Енисее

Объ.



Амур.



Молодцы!