


# КЕНИЯ



Автор: ученик 9  
класса  
ННОУ Интеграл  
Носов Роман

# Почему мне интересна эта тема?

Несколько лет назад я с родителями отдыхал в Кении. У меня осталось много впечатлений после этой поездки.

Кстати, корни президента Америки Барака Обамы из Кении. Я решил вам рассказать про эту страну.



# ОБЩИЕ СВЕДЕНИЯ.

Республика Кения, государство в Восточной Африке.

В прошлом британская колония. В 1963 обрела независимость.

На юге граничит с Танзанией, на западе – с Угандой, на северо-западе – с Суданом, на севере – с Эфиопией, на северо-востоке – с Сомали, на юго-востоке омывается водами Индийского океана.

Площадь 582,6 тыс. кв. км.

Население 29 млн. человек (1998).

Столица, крупнейший город и деловой центр страны – Найроби (2,3 млн. человек).

Главный морской порт – Момбаса (1 млн. человек в 1997).





# КЛИМАТ

## ГЕОГРАФИЧЕСКИЕ РАЙОНЫ КЕНИИ

Прибрежная равнина	Северо-восточные равнины	Северо-западная равнина	Юго-западное нагорье
<ul style="list-style-type: none"><li>■ мало осадков (кроме р-на Момбасы);</li><li>■ в Момбасе: осадков 1195 мм</li><li><math>T_{\text{ср}} = 27^{\circ}\text{C}</math></li></ul>	<ul style="list-style-type: none"><li>■ осадков 500 мм;</li><li>■ лишены растительности</li></ul>	<ul style="list-style-type: none"><li>■ осадков 1050 мм;</li><li>■ <math>T_{\text{ср}} = 17^{\circ}\text{C}</math></li></ul>	<ul style="list-style-type: none"><li>■ осадки: 750 мм;</li><li>■ плодородные почвы;</li><li>■ умеренный климат;</li><li>■ сконцентрировано 3/4 всего населения</li></ul>

# ЛАНДШАФТ

Разнообразие физико-географических условий ведёт к смене ландшафтов:

- от прибрежных мангровых болот до выжженных солнцем полупустынь;
- поросшие колючими кустарниками плато северо-запада с гигантскими баобабами и отдельными рощами акаций сменяются травянистыми склонами нагорий.





# ЖИВОТНЫЙ МИР

Животный мир Кении отличается богатством и разнообразием.

Здесь обитают

- слоны,
- львы,
- жирафы,
- гепарды,
- буйволы,
- носороги,
- различные виды антилоп
- обезьяны.



# МИР ПТИЦ



Мир птиц представлен

- фламинго
- Страусами
- Пеликанами
- Дрофами



# НАСЕЛЕНИЕ

**32,02**  
**млн. чел**

**Африканц**  
**ы**  
**98%**

**Азиаты**  
**0,3 %**

**Европейц**  
**ы**  
**0,1 %**

**Арабы**  
**0,15 %**




# НАСЕЛЕНИЕ

- Африканское население состоит из более 40 этнических групп



# НАСЕЛЕНИЕ: масаи

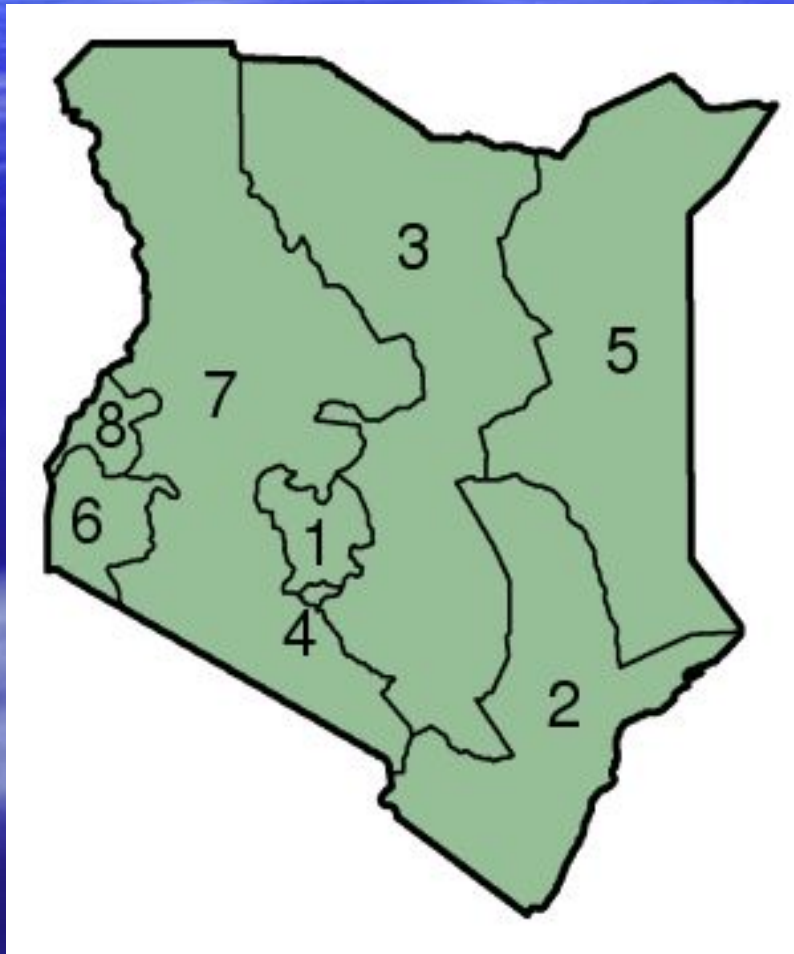


# ГОСУДАРСТВЕННЫЙ СТРОЙ И ПОЛИТИКА

- Независимость Кения получила 12 декабря 1963 года
- Президентская форма правления (срок 5 лет). *Действующий президент - МВАИ КЕБАКИ*
- Законодательный орган – Национальное собрание
- Высшая судебная инстанция – Апелляционный суд



# АДМИНИСТРАТИВНО-ТЕРРИТОРИАЛЬНОЕ ДЕЛЕНИЕ



№	Провинции	Центр
1	<u>Центральная</u>	Ньерри
2	<u>Прибрежная</u>	<u>Момбаса</u>
3	<u>Восточная</u>	Эмбу
4	<u>Найроби</u>	Найроби
5	Северо-Восточная	Гарисса
6	<u>Ньянза</u>	Кисуму
7	<u>Рифт-Валли</u>	<u>Накуру</u>
8	<u>Западная</u>	Какамега

# Экономика

## Сельское хозяйство

Культивируются  
— чай,  
кофе,  
кукуруза,  
зерновые,  
сахарный тростник,  
фрукты,  
овоци.

Мясо-молочное животноводство,  
также разводятся свиньи и куры.

## Промышленность

ь

производятся потребительские товары  
батарейки, ткани,  
мыло, сигареты,  
переработка сельхозпродукции.  
нефтеперерабатывающих предприятий,  
производство цемента,  
судоремонтные мастерские.

# ТУРИЗМ

- Одним из основных источников доходов правительства является туризм.
- Сафари
- Дикая природа Кении привлекает туристов со всего мира.
- Огромная территория Кении во уже более 15 лет является национальным парком.

Любая охота здесь строго запрещена.

Любители экстремального отдыха приезжают за альпинизмом на потухший вулкан Кения.

Дайверы — за погружениями в гигантскую морскую пещеру, длиной около 65 км и глубиной около 900 метров.





I love Kenia.

