
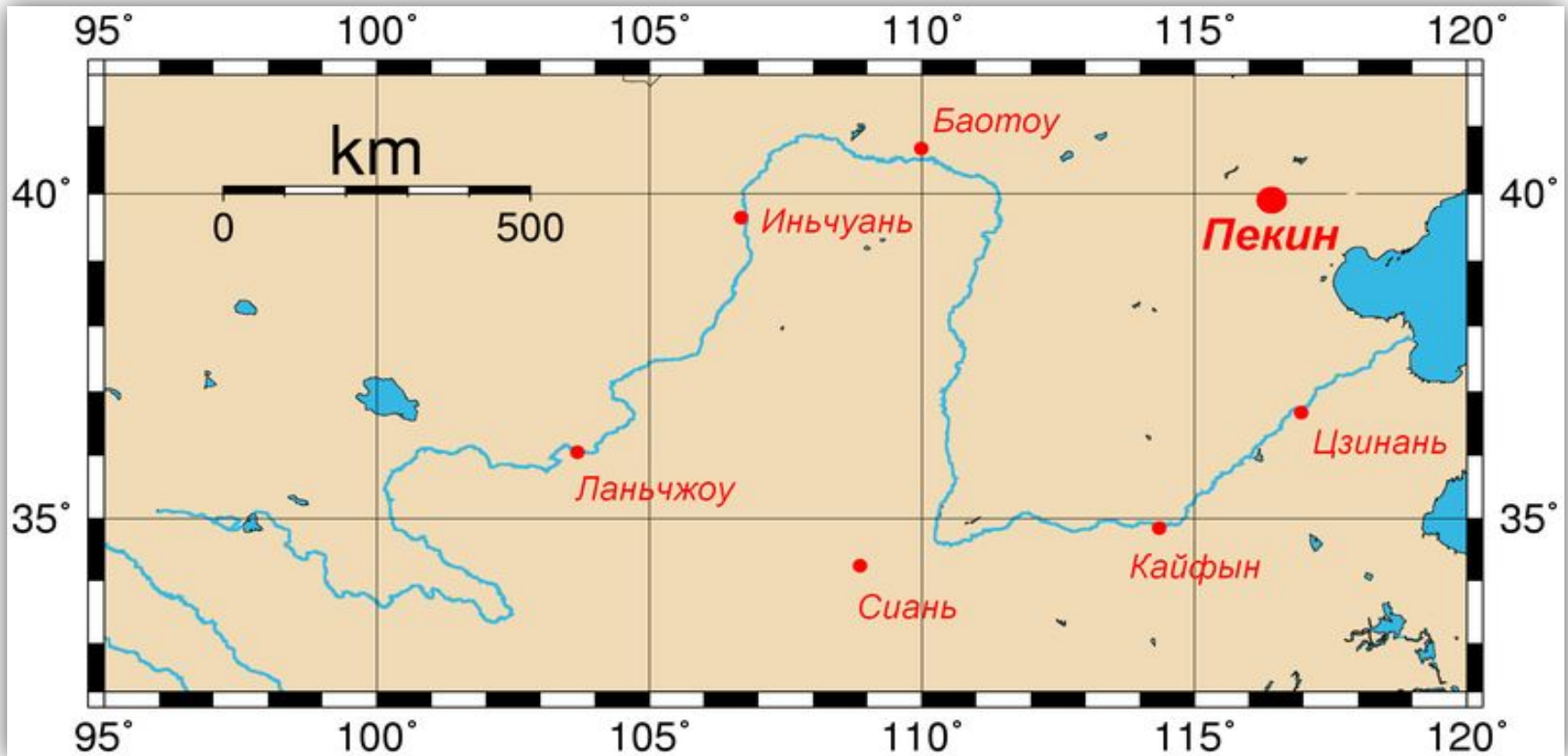


# Хуанхэ



# Расположение реки Хуанхэ



Хуанхэ, Желтая Река зарождается в восточной части Тибетского нагорья, примерно в 161 км. к западу от озера Джарин Нур, и начинает свой путь длиной в 5463 км. к Желтому морю.

# ЖЕЛТАЯ РЕКА



*Хуанхэ получила свое английское имя "Желтая Река" за цвет воды, богатой илом, который вымывается из лессовых почв с территории, по которой она протекает. Китайское название Хуанхэ переводится как "горе сыновей хана".*



# Климат реки Хуанхэ


- Восточная часть реки, что и до восточной Азии, климатически преобладающее место восточной, преобладающей части, вода в некоторых районах вытекает до **700-800** мм в год. Это преобладающее место, что составляет половину и больше годовых. На западной, где реки и часть воды на север, особенно в северной части, вода по мере увеличения площади, а на север все еще увеличивается. В результате много вытекает в южной части, особенно, уровень воды реки повышается, что также приводит к большому количеству.


# Интересные факты:

- **ИЗВЕСТНО, ЧТО ЗА ПОСЛЕДНИЕ 2 000 ЛЕТ РЕКА БОЛЕЕ ТЫСЯЧИ РАЗ ВЫХОДИЛА ИЗ БЕРЕГОВ И ПРОРЫВАЛА ДАМБЫ И СВЫШЕ 20 РАЗ МЕНЯЛА ТРАЕКТОРИЮ РУСЛА, СЕМЬ ИЗ КОТОРЫХ СОПРОВОЖДАЛИСЬ КОЛОССАЛЬНЫМИ РАЗРУШЕНИЯМИ. НО ОТСТУПАЮЩАЯ ПОСЛЕ РАЗЛИВА ВОДА, ОСТАВЛЯЕТ ПОСЛЕ СЕБЯ ЗНАЧИТЕЛЬНУЮ ЧАСТЬ ПЛОДОРодНЕЙШЕГО ИЛА, ОБОГАЩАЯ ЗЕМЕЛЬНЫЕ УГОДЬЯ.**



● **Хуанхэ представляет собой замечательное явление, заключающееся в постоянном передвижении её устья. Равнина, в которой перемещаются воды Жёлтой реки, обнимает огромное пространство от устьев Бэй-хэ до устьев Янцзы-Цзяна; таким образом река, словно маятник, качается вправо и влево на протяжении почти 900 вёрст. Столь значительных изменений русла не знает ни одна из рек земного шара и объяснение этого явления заключается в следующем. Хуанхэ, протекая среди лессовых берегов, несёт крайне мутную, грязно-жёлтую (откуда и её название) воду.**





- *Река Хуанхэ изображается даже на китайских деньгах*