

# Экономико – географическое положение стран

Презентация по географии  
ученицы 10 класса «В»  
ГОУ ЦО №2030  
Дьяковой Марины.

# Страны с выгодным ЭГП

Великобритани  
я

Япония


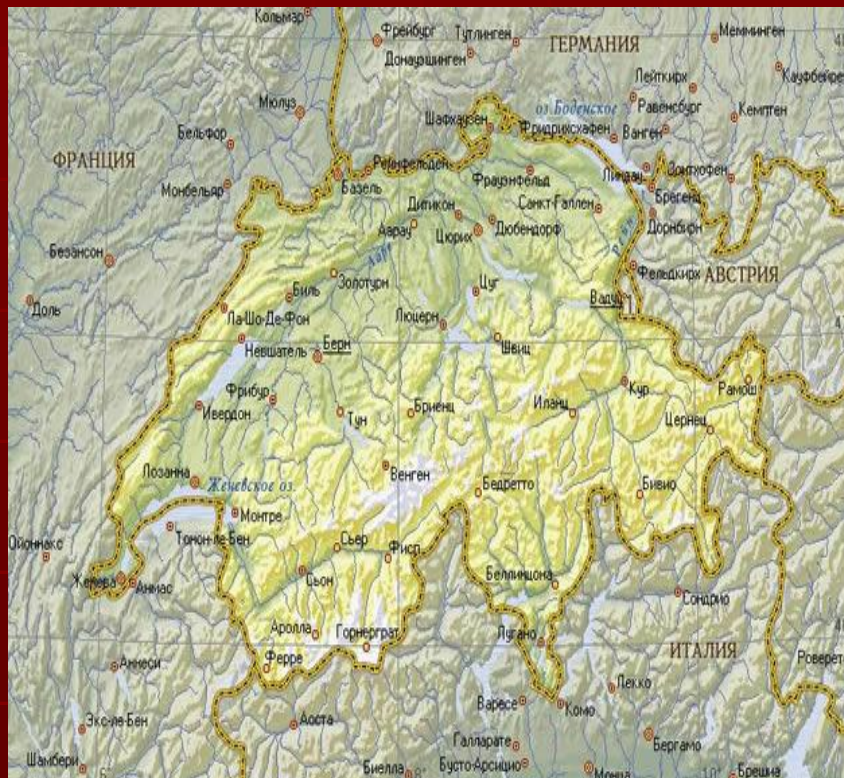
Швейцария

США

Франция

Выхо  
д

# Швейцария:



- Швейцария расположена в южной части центральной Европы. На севере она граничит с Германией, на западе – с Францией, на юге – с Италией, на востоке – с Австрией и Лихтенштейном. Северная граница частично проходит по Боденскому озеру и Рейну, который начинается в центре Швейцарских Альп и образует часть восточной границы. Западная граница проходит по горам Юра, южная – по итальянским Альпам и Женевскому озеру. Общая протяженность границ составляет около 1882 км. Благоприятное воздействие на экономику оказывает территориальная близость к основным промышленным центрам, так как страна расположена в центре Западной Европы, которая является ведущим мировым индустриальным центром.
- Основными торговыми партнерами являются страны Европы, с которыми граничит Швейцария, поэтому особенностью является близость основных рынков сбыта продукции.
- Со временем происходит изменение ЭГП. За счёт совершенствования транспортных коммуникаций были ликвидированы проблемы, связанные с препятствиями, возникающими в связи с наличием гор, - были построены туннели в Альпах. Таким образом, были улучшены связи между государствами, а ЭГП улучшилось.
- ЭГП оказывает большое влияние на хозяйство страны: например, горный рельеф способствует развитию горного туризма и высокогорного животноводства; близость основных торговых и промышленных центров благоприятствует торговле и международным связям.
- На территории Швейцарии более века действуют многочисленные международные организации. К настоящему времени, 22 международных организаций имеют штаб-квартиры в Женеве, 2 в Берне и 1 в Базеле. Кроме того, с 6 квази-межправительственными организациями заключены фискальные соглашения, и более чем 200 неправительственных организаций-советников ООН базируются в Швейцарии.

# США:



- По размерам территории Соединенные Штаты Америки занимают среди стран мира четвертое место (9,4 млн. км<sup>2</sup>). В состав США входят три части. Первая - основная территория, на которой расположены 48 штатов, занимает 4/5 площади всей страны. Она имеет форму массивного четырехугольника, протягивающегося с востока на запад почти на 4,7, а с севера на юг на 3 тыс. км. Остальные - далеко отстоящие от нее штаты Аляска и Гавайские острова в Тихом океане.
- ЭГП страны весьма выгодное. Оно во многом определяется тем, что с востока ее омывают воды Атлантического, а с запада - Тихого океана. Морские границы протягиваются на 12 тыс. км. Это издавна облегчало торговые связи с заокеанскими странами и одновременно гарантировало стране безопасность.
- Благоприятно повлияло на ЭГП и соседство с Канадой и Мексикой, странами, которые экономически менее развиты. За счет этого монополии США с большой прибылью для себя эксплуатируют их природные и трудовые ресурсы. Близко расположенные к США страны Латинской Америки также способствуют развитию экономики страны.
- Благодаря положению страны на разнообразных тектонических структурах и большой площади территории США прекрасно обеспечено практически всеми природными ресурсами и полезными ископаемыми: каменный и бурый уголь, железная и марганцовое руда, золото, сера, фосфаты и т.д.



# Япония:



- Япония – страна-архипелаг, занимающая площадь в 372 тыс. кв.км., расположена на четырех крупных (Хоккайдо, Хонсю, Сикоку, Кюсю) и почти 4000 мелких островах. Граничит Япония с Россией по проливу Лаперуза, а с Северной и Южной Кореей по Японскому морю.
- ЭГП Японии выгодное. Это объясняется прежде всего тем, что она расположена на стыке материка Евразии и Тихого океана и находится в центре Азиатско-Тихоокеанского региона. Это открывает очень большие возможности для участия страны в международном географическом разделении труда. Еще одной положительной стороной ЭГП является относительная близость США, дающая возможность экономического сотрудничества, и Бразилии с Австралией – экспорт природных ресурсов.
- Важная особенность Японии – ее исключительно сильная втянутость в международные экономические связи. Слабая обеспеченность страны топливом и сырьем привела к тому, что она на 90% ориентируется на их импорт.
- Япония - важный производитель электроники и автомобилей. Способность творчески развивать идеи из Европы и США. Предприятия, действующие по всему миру, в том числе заводы в ЕС и США. Внутренний рынок надежно защищен от иностранных конкурентов. Слабая Йена стимулирует экспорт.






# Великобритания:



- Страна расположенная на Британских островах у северо-западных берегов континентальной Европы. С запада Великобритания омывается водами Атлантического океана, а с востока – водами Северного моря. Британские острова самый обширный архипелаг в Европе. Протяженность острова Великобритания с севера на юг составляет 966км, а наибольшая его ширина-вдвое меньше. Британский архипелаг отделен мелководным Северным морем от Швеции и Дании. С юга Великобритания граничит с Францией – ближайшим и наиболее развитым соседом, имеющим с ней общие водные границы. Также наиболее близкими соседями Великобритании являются Бельгия и Нидерланды, значительно дальше расположены Германия и Норвегия.
- В целом равнинные районы Англии издавна широко использовались для заселения и сельскохозяйственного освоения. Несколько позднее стали осваиваться горные районы, где важным стимулом для этого послужили сначала богатые пастбищные угодья, а впоследствии - минеральные ресурсы. В ходе сложной геологической истории островов в их недрах образовались разнообразные полезные ископаемые. Там найдены почти все известные минералы, кроме алмазов. Добыча нефти и природного газа (в основном на шельфе Северного моря), каменного угля. Много надежд возлагается на нефть и газ Северного моря, общие запасы которых составляют соответственно 2,6 млрд. т. и 1400 млрд. куб м.
- Великобритания — высокоразвитая индустриальная страна, крупный поставщик готовой промышленной продукции на мировой рынок и крупный экспортёр капитала (преимущественно в развитые страны).

# Франция



- Франция - одно из самых экономически развитых государств Европы. Страна находится на западе Европы; граничит с государствами, имеющими достаточный экономический уровень: Испания, Италия, ФРГ, Бельгия, Швейцария и др.
- Франция имеет удобное положение по отношению к транспортным магистралям, сухопутные пути густо пронизывают всю территорию Западной Европы. Огромное значение в устройстве страны играет наличие морской границы (Северное и Средиземное моря, Бискайский залив).
- Преобладают равнинные территории, на юго-востоке – горы. Минеральными ресурсами страна небогата - скромные запасы каменного угля и природного газа, скудные ресурсы нефти, руд цветных и редких металлов, хотя есть крупные запасы железных руд. Страна хорошо обеспечена водными ресурсами, широко используется энергия горных рек;
- Рекреационные ресурсы во Франции богатейшие: объекты природы (Средиземноморское побережье, живописные ландшафты, горные курорты), архитектурно-культурные достопримечательности (Версаль, Париж, Лувр, Триумфальная Арка, Собор Парижской Богоматери и т.д.). Франция - страна туризма.
- Высокоразвитая промышленность Франции занимает передовые позиции в мире в атомной энергетике, производстве автомобилей, самолётов, морских судов, вооружения, оборудования для АЭС, тканей, одежды, парфюмерии и др. Однако, по целому ряду показателей (прежде всего - по общему объёму промышленного производства) Франция заметно уступает промышленности США, Японии, ФРГ.
- Франция имеет крупный морской и пассажирский флот. Развит авиационный транспорт.