

*Поволжье.
Факторы формирования
района*

Михеева В.Н., учитель МАОУ-Гимназии № 47,
г.Екатеринбург

Поволжье

С территории составят 458 тыс. км².

Население = 17млн 89 тыс. чел.

Плотность населения = 37 чел на 1 км²

Уровень урбанизации - 70 %



Состав района:



- Республика Татарстан - г.Казань
- Республика Калмыкия – г.Элиста
- Ульяновская обл. - г.Ульяновск
- Самарская обл. - г.Самара
- Саратовская обл. - г.Саратов
- Пензенская обл.- г.Пенза
- Волгоградская обл. - г.Волгоград
- Астраханская обл. - г.Астрахань.

Факторы формирования района

**Река Волга –
главная ось
Поволжья**



- Меридиональное простираие района
- Определяет черты природы - разнообразие природных условий
- Связывает районы европейской части России и азиатской. Поволжье находится между индустриальными ядрами России – Центральной Россия и Уралом
- Выполняет транспортно-распределительную функцию: транзитные дороги: автомобильные, железнодорожные, трубопроводы



**Благоприятное
ТГП**



- Обеспечивает выход в моря:
 - На юге - Каспийское, Азовское, Черное
 - На севере – Балтийское, Белое


**Приграничное
положение**




На юге граничит с Казахстаном; с экономическими районами России: на севере - Центрально-Черноземный и Волго - Вятский; на западе -Северо-Кавказский; на востоке- Уральский районы.

Факторы формирования района

**Река Волга –
природный и
хозяйственный
стержень**




- Волга – транспортный путь, связывает прилегающие территории



обеспечивает внутрирайонные и межрайонные связи

- Волга – водный и гидроэнергетический ресурс



Способствует развитию водоемких и энергоемких производств, т.е. определяет специализацию района.

- Вода используется для орошения



Развитие сельского хозяйства

Вывод: Волга способствует укреплению связей между расположенными вдоль нее республиками и областями России. Способствует развитию района. Но так же, препятствует осуществлению регулярных связей между ее берегами – затрудняет управление районами, входящими в состав Поволжья.