

**Основные**

**формы**

рельефа Земли

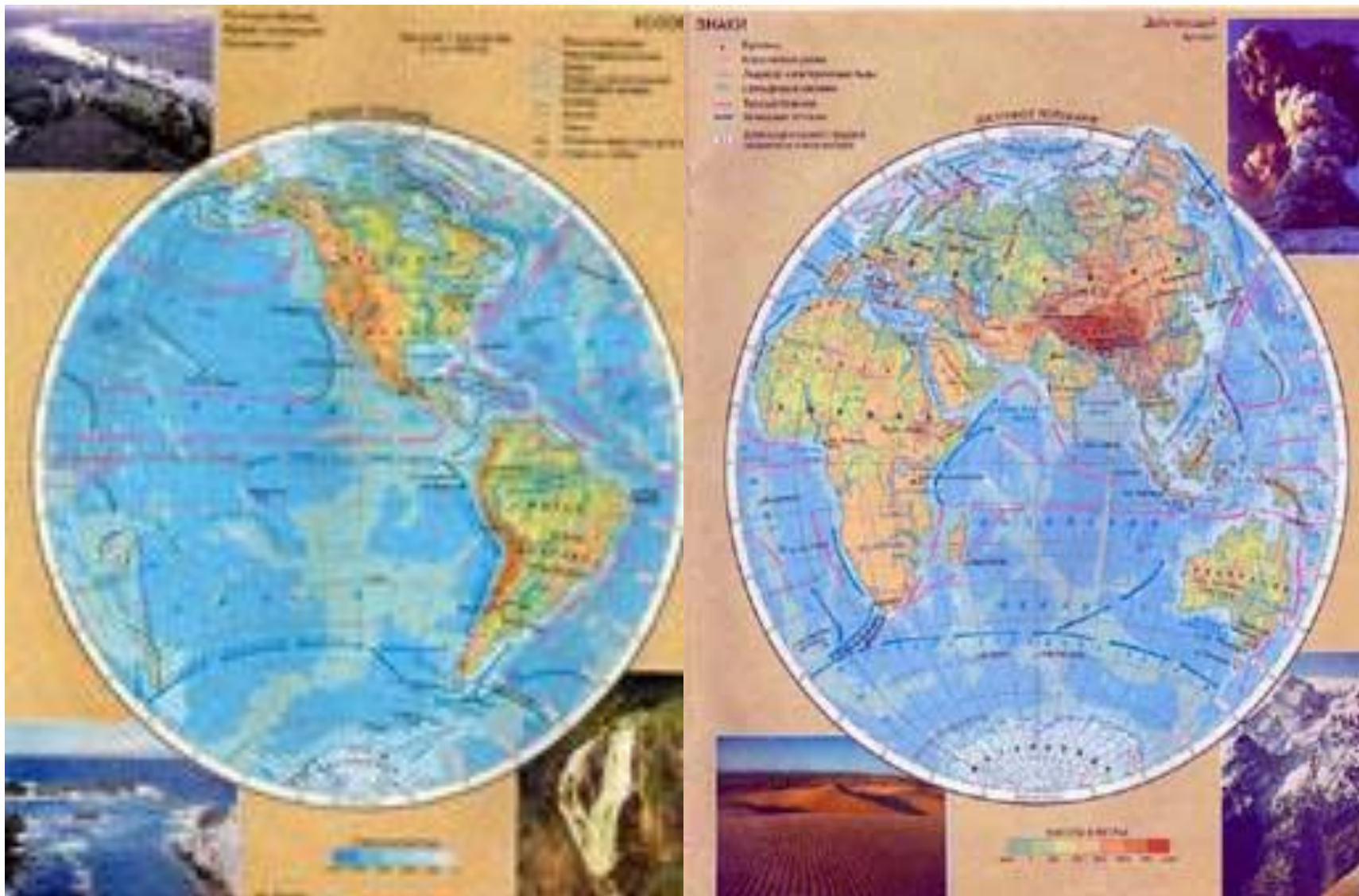
# Содержание темы:

1. Рельеф.
2. Внутренние процессы в земной коре.
3. Внешние процессы на поверхности Земли.
4. Формы рельефа:
  - а) горы
  - б) равнины

# Рельеф – неровности земной поверхности.



# Физическая карта полушарий



На карте горы окрашены в желто-коричневые тона.  
Равнины окрашены в цвета от светло- до темно-зеленого.

## Внутренние силы –


они создают неровности земной поверхности.





**В результате движения земной коры образуются горы**



На изменение рельефа оказывают влияние:  
**Внешние силы** – они выравнивают земную поверхность.




# При воздействии внешних сил горы принимают причудливые формы





# Останцы выветривания



# ГОРЫ

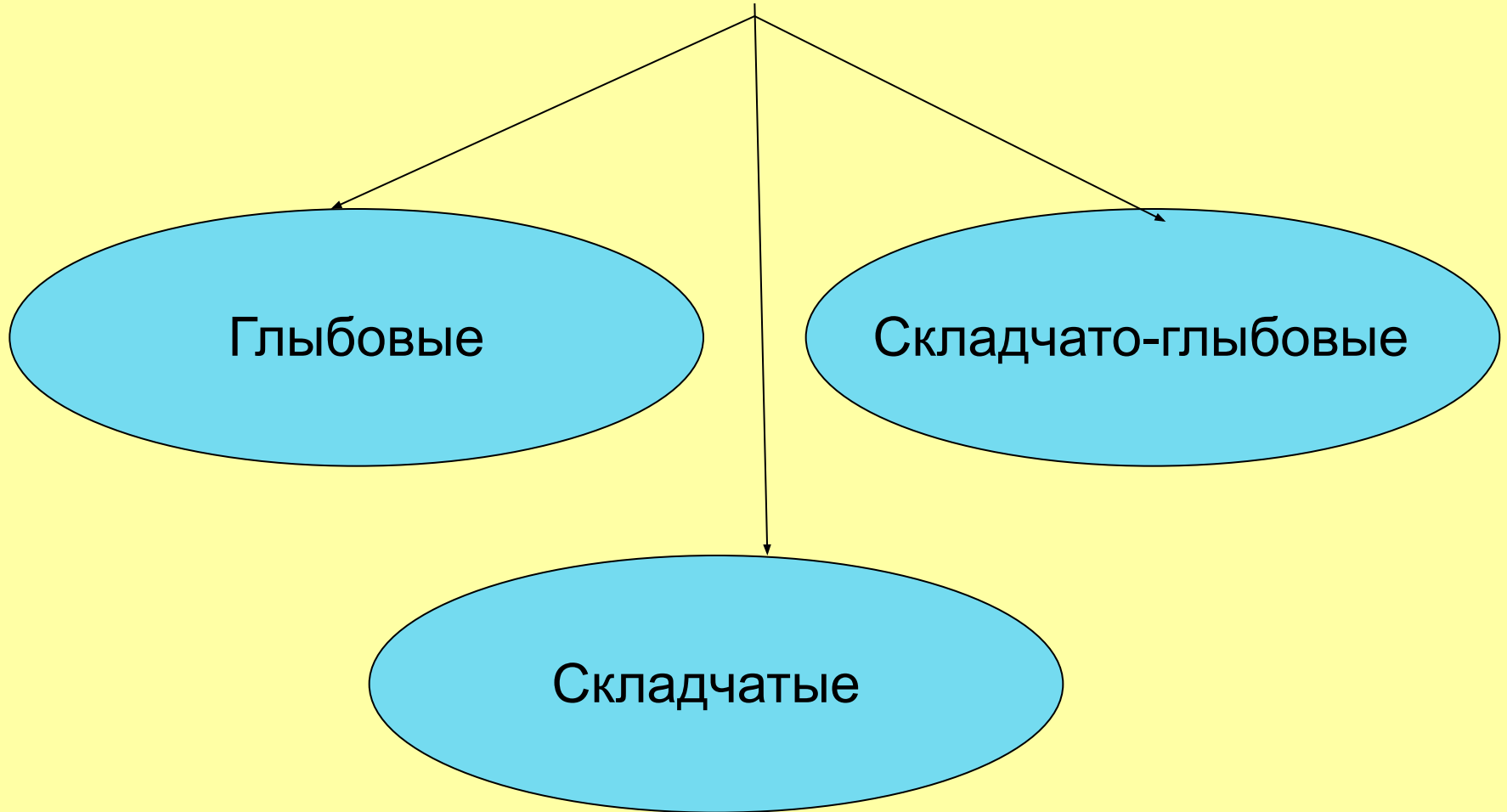
## различаются

по высоте :


- 1. Низкие (от 600 м до 2000 м над уровнем моря).
- 2. Средние (от 2000 м до 5000 м над уровнем моря).
- 3. Высокие (от 5000 м и выше).

# РАЗЛИЧИЕ ГОР

ПО СТРОЕНИЮ:



# НИЗКИЕ ГОРЫ - (глыбовые)



## СРЕДНИЕ ГОРЫ - (складчато-глыбовые)



## ВЫСОКИЕ ГОРЫ - (складчатые)



# РАВНИНЫ

по характеру рельефа  
бывают:

*Плоские*



*Холмистые*

# Равнины

```
graph TD; A[Равнины] --> B[Низменности  
(от 0 до 200 м  
над уровнем  
моря)]; A --> C[Возвышенности  
(от 200 до 500 м  
над уровнем  
моря)]; A --> D[Плоскогорья  
(от 500 м и выше)];
```

## Низменности

(от 0 до 200 м  
над уровнем  
моря)

## Возвышенности

(от 200 до 500 м  
над уровнем  
моря)

## Плоскогорья

(от 500 м и выше)



# Низменности



**Амазонская низменность**

# Возвышенности



# Плоскогорья



# Проверь себя:

1. Самые высокие горы Земли:

- а) Гималаи
- б) Кавказские
- в) Анды

2. Каким цветом на физической карте обозначены горы:

- а) зеленым
- б) синим
- в) коричневым

3. Каким цветом на карте обозначены низменности

- а) коричневым
- б) синим
- в) зеленым



# Ключ к ответу :

- 1.а)Гималаи
- 2.в)коричневым
- 3.в)зеленым

Если ты ответил также, ты



**МОЛОДЕЦ !!!**

# Работу выполнила :

**Козлова  
Лариса  
Владимировна**

Учитель географии  
МОУ СОШ №26  
г..Энгельса  
Саратовской  
области

