

ARMENIA

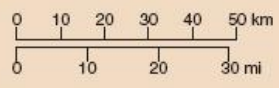
*Виртуальная прогулка по
Армении*






ARMENIA

- ⊛ National capital
- ⊙ Autonomous republic capital
- Town, village
- ✈ Major airport
- International boundary
- Main road
- Secondary road
- Railroad



The boundaries and names shown and the designations used on this map do not imply official endorsement or acceptance by the United Nations.

Матенадаран



- *Матенадаран* является крупнейшим в мире хранилищем древнеармянских рукописей. Расположен в городе Ереван.



Цицернакаберд

□ Составными частями комплекса являются обелиск высотой в 44 метра, символизирующий возрождение армянского народа, и мавзолея, внутри которого, под сенью пилонов, горит вечный огонь.



Хор Вирап



- *Монастырь известен своим местоположением, именно с его места открывается один из чудеснейших видов на библейскую гору Арарат, на которой по легенде оказался Ной на ковчеге после Всемирного потопа. Находится близ границы с Турцией, у подножия горы Арарат.*



Гегард

□ — «Монастырь копья».
Расположен в ущелье горной реки Азат, примерно в 40 км к юго-востоку от Еревана.
Название монастырского комплекса происходит от копья Лонгина, которым пронзили тело Иисуса Христа на Кресте, и, как утверждается, привезённого в Армению апостолом Фаддеем в числе многих других реликвий. Сейчас копье выставлено в музее Эчмиадзина.



Эчмиадзинский монастырь



- Монастырь ААЦ, местонахождение престола Верховного Патриарха Католикоса Всех Армян в 303—484 гг., и снова с 1441 года. Расположен в городе Эчмиадзин, Армавирская область, примерно в 20 км к западу от Еревана.




Звартноц (храм Небесных Ангелов)

- *Величайший храм раннесредневековой армянской архитектуры. В 2000 году руины храма и археологическая территория вокруг него включены в список Всемирного наследия ЮНЕСКО. Расположен в городе Эчмиадзин, Армавирская область, примерно в 20 км к западу от Еревана.*



Церковь Святой Гаяне




- Церковь входит в список Всемирного наследия ЮНЕСКО с 2000 года.
- Расположена в городе Эчмиадзин, Армавирская область, примерно в 20 км к западу от Еревана.



Церковь Святой Рипсиме

- *Входит в список Всемирного наследия ЮНЕСКО с 2000 года.*
- *Расположен в городе Эчмиадзин, Армавирская область, примерно в 20 км к западу от Еревана.*



Нораванк



Монастырский комплекс.

В XIII–XIV веках монастырь стал резиденцией епископов Сюника.

В 1996 году Нораванк рассматривался на включение в список Всемирного наследия ЮНЕСКО.

Находится в 122 км от Еревана, на уступе узкого извилистого ущелья реки Арпа близ армянского города Ехегнадзор.



Татев

- *Монастырь ААЦ*
- *В 1995 году Татевский монастырь рассматривался на включение в список Всемирного наследия ЮНЕСКО. Расположен на юго-востоке Армении, вблизи села Татев недалеко от города Горис, в 270 км от Еревана.*



Ахпат

□ *Действующий*

*монастырь в
одноименном селе Ахпат.
Монастырь Ахпат в 1996
году включен в список
объектов Всемирного
наследия ЮНЕСКО.
Расположен на севере
Армении в 10 км от
города Алаверди,
примерно в 180 км от
Еревана.*



Гарни

- Древнеармянский языческий храм I в. до н. э.
- Храм был восстановлен из руин в советское время.
- Находится в 28 км от Еревана в марзе Котайк, в долине реки Азат, рядом с селом Гарни.



Санаин



- *Памятник армянской архитектуры, церковный комплекс X—XIII вв.*
- *Санаин входит в список Всемирного наследия ЮНЕСКО.*
- *Находится на севере Армении, в Лорийском марзе, в черте города Алаверди, примерно в 180 км от Еревана.*



Ахтала или Птгаванк

Монастырь и крепость на небольшом плато в ущелье реки Дебет.

Главный храм Ахталы — храм Пресвятой Богородицы. Расположен в 10 км к северо-востоку от Алаверди.



Татеви мец Анапат



- *Монастырь ААЦ.*
- *Монастырь построен в XVII-XVIII веках, в 1995 году рассматривался на включение в список Всемирного наследия ЮНЕСКО. Расположен в области Сюник, близ села Татев.*



Гошаванк

- *Армянский средневековый монастырский комплекс XII—XIII вв.*
- *В 1957—1966 гг. памятники Гошаванка были реставрированы. В 1972 году здесь был создан историко-архитектурный музей. Расположен в селе Гош, в 130 км к северо-востоку от Еревана.*



Севанаванк

- *Монастырь ААЦ.*
- *Сегодня от монастыря остались лишь два храма – Сурб Аракелоц и Сурб Аствацацин, стоящие среди множества древних хачкаров. Расположен в 65 км к северо-востоку от Еревана.*



Норатус



- *Воистину, Норатус считается "симфонией хачкаров" и музеем под открытым небом, где собраны сотни уникальных хачкаров, среди которых наиболее выделяются хачкары весьма тонкой работы 13-14 вв. Норатус расположен в 100 км к северо-востоку от Еревана.*



Собор святого Григория Просветителя

- *Крупнейший храм в Закавказье.*
- *Строительство храма началось в 1997 году с благословения католикоса всех армян Гарегина Первого и велось в основном на пожертвования и средства спонсоров. Расположен в городе Ереван.*



Мармашен



- *Мармашенский монастырь состоит из трёх культовых сооружений. Главный храм расположен в центре подворья и является крупнейшей постройкой, построен князем Ваграм Пахлавуни в 988—1029гг. Расположен в 10 км к северо-западу от города Гюмри в одноименном селе Мармашен.*



Ереруйкская базилика

- *Армянский храм V века.*
- *Является одной из самых ранних христианских сооружений Армении.*
- *Базилика предложена для включения в список Всемирного наследия ЮНЕСКО.*
Расположена в 120 км к северо-западу от Еревана.



Макараванк



- *Монастырский комплекс X—XIII веков в 6 км к западу от села Ачаджур, Тавушской области Армении. Расположен в 170 км к северо-востоку от Еревана.*
- *Макараванк является одним из исключительных примеров армянского средневекового зодчества.*



Джермук



- Популярнейший экологический курортный город, имеющий высочайшую ценность.
- Главная ценность Джермука — высококачественная минеральная вода, обладающая целебными свойствами.
- Расположен в 180 км к юго-востоку от Еревана.




Цахкадзор

- Популярнейший горнолыжный курорт и экологический курортный город, известный благодаря своей экологической ценности.
Расположен в 55 км к северо-западу от Еревана.



Дилижан



- *Один из самых популярных курортных городов в Армении. Известен своими горными, дикими лесами, одной из самых качественных в мире питьевой водой. Расположен в 105 км к северо-востоку от Еревана.*



Зорац-Карер (Караундэж)

- Древний некрополь, доисторический мегалитический комплекс.
Расположен в 210 км к юго-востоку от Еревана.



Горис



- *Город, расположенный в горном котловане, окружённом скалистыми грядками и пещерами.*
- *Город находится примерно в 250 км к юго-востоку от Еревана.*



Ущелье Гарни

- *Ущелье, расположенное в Армении, близ посёлка Гарни. Оно представлено высокими пяти, чаще шестиугольными базальтовыми колоннами.*



Степанаванский дендропарк



- Дендропарк в Армении.
- В дендропарке собраны экзотические деревья из разных стран.
Расположен в 150 км к северу от Еревана.




Севан

- Второе по запасам воды высокогорное озеро в мире, уступающее Титикаке. Севан является пресноводным озером, здесь водится свой эндемик — Севанская форель.



Азат



- Река в Армении, левый приток Аракса, в верховьях образует чудесный по красоте ландшафт. В 2000 году верховья реки были включены в список объектов Всемирного наследия Юнеско.



Арагац

- *Изолированный горный массив в Армении высотой 4094 метра. Арагац является вулканом, однако извержений за историю зафиксировано не было. Гора расположена в 70 км к северо-западу от Еревана.*



Аждаак



- Потухший вулкан, высшая точка Гегамского хребта высотой 3597 метров. Юго-восточные склоны Гегамских гор пересекаются с овеянным легендами Хосровским лесом.



Шаки

- *Водопад в Армении высотой 18 метров, находится в области Сюник, на севере города Сисиан, в 210 км к юго-востоку от Еревана.*
- *Затаенный в одном из укромных уголков водопад предстает зрителям своей неопишуемой красотой.*



Общественный транспорт

□ В Армении действуют следующие виды общественного транспорта:


Метро: Ереванское метро состоит из одной линии, которая протянулась с севера на юг и состоит из 10 станций. Плата за проезд - 100 драмов (\$0.25).

Автобус: Маршруты автобусов пролегают по всем направлениям. Стоимость проезда - 100 драмов (\$0.25).

Маршрутное такси: Маршруты пролегают по всем направлениям и обеспечиваются 12 - 15-местными микроавтобусами. Стоимость проезда - 100 драмов (\$0,25).

Такси-сервисы: Вы можете воспользоваться услугами многочисленных агентств, заказав такси по телефону. Стоимость проезда от 70 (\$0.18) до 100 драмов за 1 км (\$0.25).

Такси: Такси можно поймать также на улицах города. Почти на всех перекрестках есть стоянки такси. Цена договорная.

- 
- Средняя стоимость бензина – 520 драмов (1,3\$)

 - Средняя стоимость автомобиля на прокат – от 16000 драмов и больше (в зависимости от марки машины)
 - Средняя стоимость гостиниц – от 7000 до 80000 драмов (от 18\$ до 200\$)
 - http://armenia.orexca.com/rus/hotels_yerevan.shtml
 - <http://www.hyurservice.com/rus/index.php>