

An aerial photograph of a village nestled in a valley. The foreground shows a hillside with sparse, dry vegetation. In the middle ground, a cluster of houses is visible, with a prominent church featuring a blue dome and white walls. The surrounding landscape is covered in trees with vibrant autumn foliage in shades of yellow, orange, and brown. The background shows rolling hills under a pale, overcast sky.

**ЛАСКАВО ПРОСИМО**

**ДО**

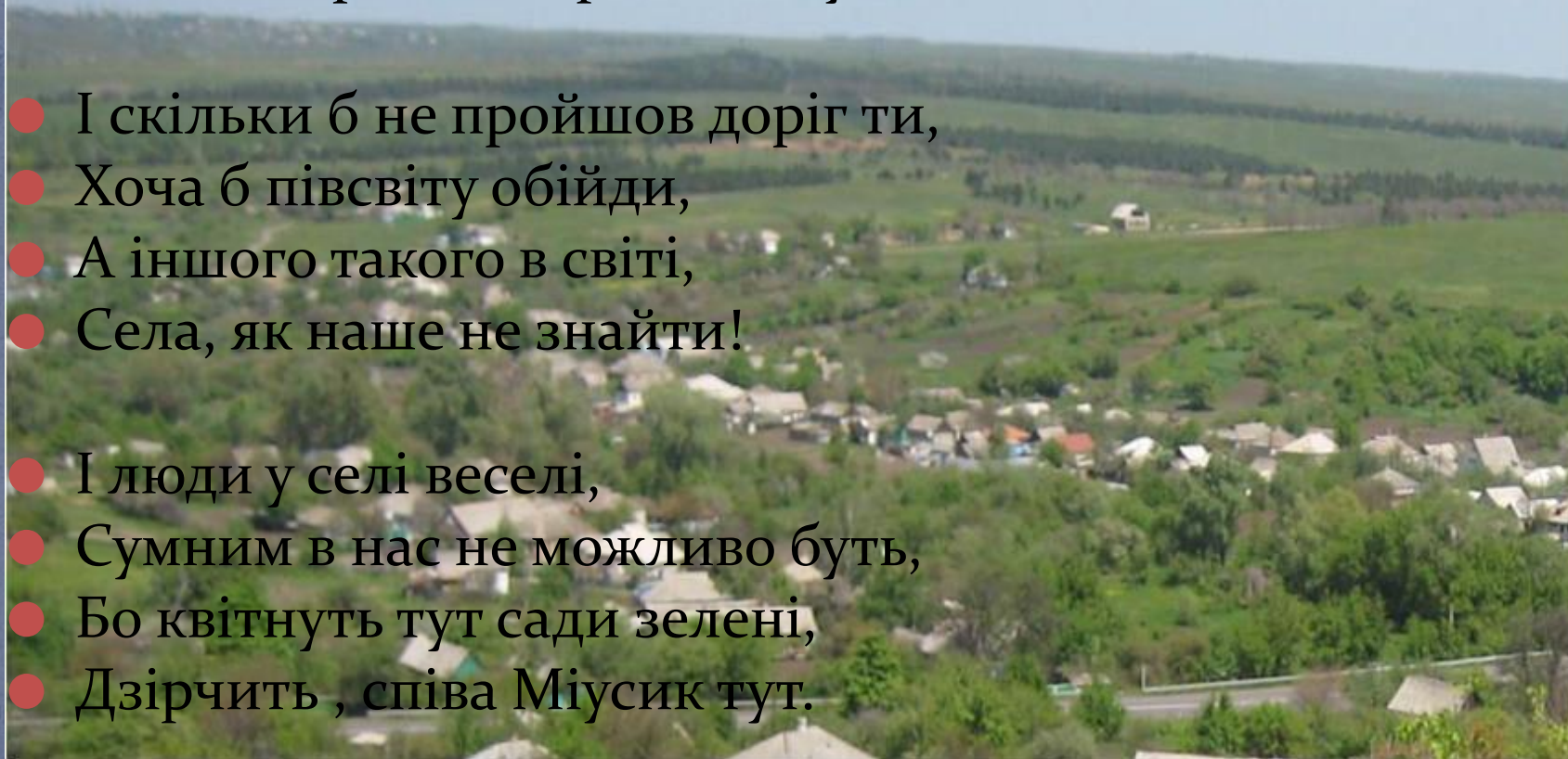
**Красного Кута**

## ● Гімн Красного Кута


- Куточком красним не даремно
- Із давніх-давен люди звать
- Тебе, село моє зелене,
- Тебе, мій рідний Красний Кут.

- І скільки б не пройшов доріг ти,
- Хоча б півсвіту обійди,
- А іншого такого в світі,
- Села, як наше не знайти!

- І люди у селі веселі,
- Сумним в нас не можливо бути,
- Бо квітнуть тут сади зелені,
- Дзирчить , співа Міусик тут.



# КРАСНИЙ КУТ

A white rectangular road sign with black text 'КРАСНИЙ КУТ' is supported by two wooden posts. It stands on a grassy slope next to a road. The background shows a rolling green hillside under a cloudy sky.

*Сама назва «кут» - козацького походження й означає не що інше, як частина території чи місцевості. Ну, а «красний» у всіх слов'янських мовах виступає синонімом гожого, красивого.*

Село – наш дім, наше коріння і доля, наша  
кривність і материнська пісня.

Наше село – це розбуджені досвітки і  
духмяні пахощі літа.

Село – часточка нашого серця. Воно – наша  
сповідь і турбота.



Село має рідне, красиве, чепурне, надзвичайно зелене! Твої корені сягають у глибоку давнину .

Твої річки несуть відгомін історичних подій.  
У далекому минулому турки робили набіги на мирні українські села та міста.  
Наші ріки зберігають пам'ять тих далеких днів.


**Річка Мечетна:**  
мечеть – «церква».

---

**Міус:**  
мі – турецькою мовою «болотна»,  
ус – «ріка».

---





З давніх часів була  
добре знайома  
запорозькому  
козацтву  
місцевість  
теперішнього  
Красного Кута:  
Велична гора  
Сокола –  
Соколовка, балка  
Мечетна та  
Глибока балка.  
Саме тут, біля  
річки Міусик,  
знаходився  
зимівник  
відставного  
військового  
старшини Петра  
Довгаля.



У 1775 році після знищення Запорозької Січі почалось переселення в нашу місцевість, зокрема на зимівник Довгаля, запорожців. У документах того часу слобода мала назву Маринівка. Катерина II подарувала Маринівку своєму колезькому асесору Долинському. На честь цариці пан змінив назву на Катеринівка. Він переніс слободу в долину, мріяв бачити село красним, тобто красивим. На замовлення Долинського був виконаний проект нового села.

У 1782 році в Катеринівці проживало 169 чоловіків та 158 жінок. У 1783 році з'явилася назва Красний Кут.

# Автотраса Ростов-Харків

Через Красний Кут пролягає автотраса Ростов – Харків, яка була збудована в листопаді 1952р.







У 1775 році після знищення Запорозької Січі почалось переселення в нашу місцевість, зокрема на зимівник Довгаля, запорожців. У документах того часу слобода мала назву Маринівка. Катерина II подарувала Маринівку своєму колезькому асесору Долинському. На честь цариці пан змінив назву на Катеринівка. Він переніс слободу в долину, мріяв бачити село красним, тобто красивим. На замовлення Долинського був виконаний проект нового села.

У 1783 році з'явилася назва Красний Кут.

Перед смертю Долинський передав Красний Кут племіннику – генерал-майору Попкову. Новий пан купив ангорських кіз, побудував фабрику, на якій робили кашемірові шалі (хустки). Шалі продавались не тільки в Росії, а й за кордоном. Попков мав добрий прибуток, бо ціни на хустки з яскравими різнокольоровими візерунками були дуже високі.

Одним із історичних пам'ятників селища Красний Кут є Свято-Миколаївський храм.

Цей храм збудував генерал-майор Попков. Роботи велися з 1790 року й завершилися у 1798 році.





*Вже більше п'ятдесяти років очі сільських мешканців парк, розташований у центрі селища. Він чарівний у всі пори року:*

*навесні, коли прокидається й одягається у зелене пишне вбрання;*

*влітку, коли з могутніх тополь летить білий пух;*

*восени, коли пожовкле листя застилає землю золотою ковдрою.*

*Взимку він нерухомий та суворий, ніби спить – дожидається теплої весни.*



*У 1950 році було  
посаджено першу частину  
парку. Пагініці з лісу  
принесли самі діти і  
саджали їх. Серед дерев  
були акації, клени, осоки,  
верби.*

*Другу частину саджали у  
1966 році, коли проходила  
всерадянська акція «Парки  
дружби». Планом посадки  
дерев та розміткою  
керувала працівниця  
селищної ради Рахімова  
Ганна, яка закінчила  
технікум меліорації.*

*У кінці 60-х років почалася  
акція «Озеленіння вулиць».  
Мешканцям селища  
безкоштовно роздавали  
пагініці яблуневих дерев, з  
умовою, що вони посадять  
їх біля свого двору.  
Декілька яблунь посадили і  
біля братської могили. Ось  
так і розрісся парк  
Дружби.*



Багато героїв полягло за визволення Красного Кута. На жаль, не всі імена загиблих нам відомі.

На честь загиблих, які проживали в Красному Куті перейменовано деякі вулиці. Таким чином перейменовано вулицю Інтернаціональну на вулицю братів Задорожних.

Влітку 1958р. останки захисників селища перевезли і поховали в братській могилі. Згодом в Ростові на Дону був заказаний пам'ятник, який встановили на постаменті біля великої могили.

Біля братської могили, в центрі нашого селища, на високому постаменті – бронзові солдати, які оберігають вічний сон своїх побратимів.



Стоїть солдатський  
обеліск

На обеліску – сонця диск.

Ти принеси сюди, як всі,

Осінні айстри у росі.

Над обеліском зупинись,

Солдатській славі  
уклонись.

# Краснокутська ЗОШ І-ІІІ ступеня

В усі часи люди тяглися до знань.

Першу школу в Красному Куті побудувало земство в 1901 році (але є думки, що в кінці ХІХ ст.)

У 50-х роках, коли дітей стало більше, відкрили чотирикласну школу по вул. Шевченко, а у 1969 році здано в експлуатацію теперішнє приміщення школи.



# Шахта «Краснокутська»

Здана в експлуатацію в 1945 році.

До 1.01.1972 року вона складалася з чотирьох технічних одиниць:

- шахта № 21 – (реконструкція шахти 1945-1987 рр.);
  - шахта № 152 «основна» - (у 1987 році погашена);
  - шахта № 6 (у 1973 році з'єднана з шахтою № 21);
  - шахта № 152 «біс» - (у 1971 році закрита).
- 







Після реконструкції  
шахта  
«Краснокутська»  
уведена в  
експлуатацію:

Перша черга в  
1985р.;

Друга черга в 1987р.

Шахта  
«Краснокутська»  
працює і по  
теперешній час.  
Уже 10 років її  
директором є  
Шамов Василь  
Вікторович.

## ТЕРИКОН



Навкруги селища  
височать знамениті  
донбаські терикони



А влітку степи  
вкриваються білим  
хвилястим ковелем  
та пахучим,  
цілющим чебрецем



Вже багато років жителі села мріють мати дитячий садочок, бо діти – це наше майбутнє. І участь у цьому проекті – це надія на те, що мрія здійсниться!



Лине пісня, не гучна, гарна. Народна пісня. І витончена її мелодія бринить легко, неначе натхнення самої весни, адже і ансамбль наш має назву «Натхнення» . При місцевому будинку культури існує народний колектив, який в 2010 році відстояв у Києві на конкурсі звання «Народний колектив України», керівником якого є вже декілька років Купчик Валентина Миколаївна.

З кожним роком селищний бюджет зменшується, а будинкам культури потрібний ремонт даху, капітальній ремонт приміщень і люди не втрачають надії на покращення умов праці

В нашому селі є гора Соколовка, з якої взимку дітлахи з'їжджають вниз на санчатах, лижах та сноуборді, тому пропонуємо побудувати на території селища горно-лижний курорт.

---



- Недостатня увага держави до вирішення проблем села та постійний дефіцит фінансових ресурсів приводить до незадовільного стану соціально-економічного та культурного розвитку смт. Красний Кут та селища Індустрія. Тому найбільш актуальними питаннями є :
- 1. Невідповідність установ культури потребам сьогодення через слабку матеріально-технічну базу, незадовільний технічний стан:
  - 1.1. Капітальний ремонт бібліотеки;
  - 1.2. Ремонт даху місцевого будинку культуру та приміщень ДК селища Індустрія та МБК Красний Кут;
  - 1.3. Підтримка в гідному стані пам'яток культури;
- 4. Побудова водопроводу;
- 5. Капітальний ремонт опалювальної системи;
- 6. Охорона здоров'я, покращення умов обслуговування у лікарняному закладі;
- 7. Побудова дошкільного навчального й закладу (ДНЗ);
- 8. Покращення гуманітарної сфери.
- 9. Недостатнє фінансування державної програми з Державного бюджету:
  - “Програма газифікації шахтарських міст та сільських населених пунктів”

- Сmt. Красний Кут, селище Індустрія
- Контактна Адреса:  
94653, Луганська обл.,  
Антрацитівський район, сmt.  
Красний Кут, вул. 2 Радянська, 20
- ПІБ голови: Кравцова Галина  
Василівна
- Контактний тел.: (050)191-04-51



Цей проект супроводжує пісня, яку написав наш земляк Бельдюга М.М., він давно не мешкає в нашому селі, але кращі роки дитинства та юності пройшли у Красному Куті.

Гімн написаний мешканкою Красного Кута Чумак Е.М.