

ВКЛАД В ГЕОГРАФИЮ И.К. КИРИЛЛОВА

Выполнила:
Фомичёва Татьяна
Т-105

БИОГРАФИЯ.

Кириллов Иван Кириллович

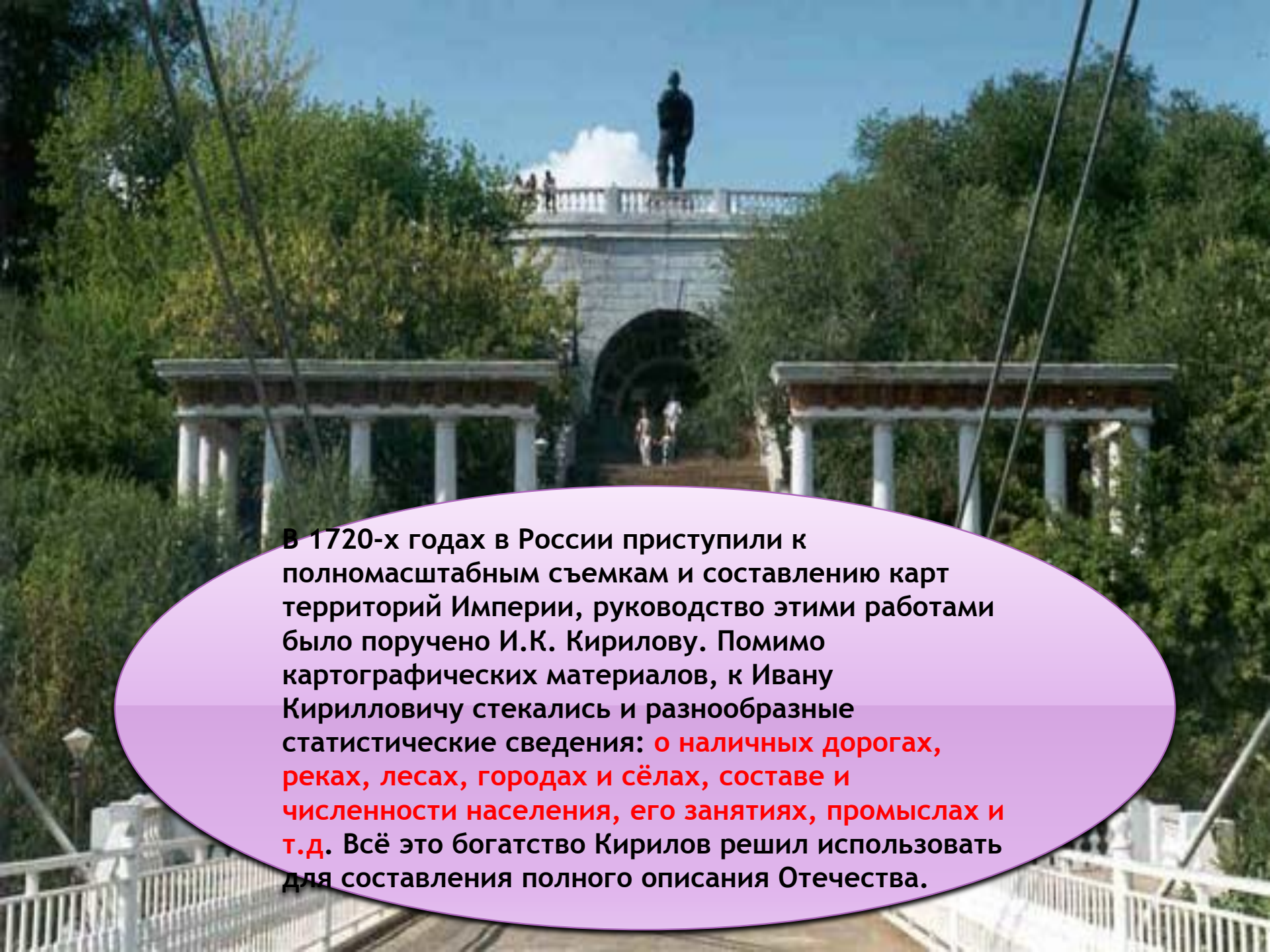
(1689 - 1737)- государственный деятель, географ. Сын подъячего. Возглавлял астрономические, топографические и картографические работы и издал в 1734 первый географический атлас Российской империи. Составил обстоятельное экономико-географическое описание "Цветущее состояние Всероссийского государства". Инициатор и первый руководитель Оренбургской экспедиции. В качестве ее руководителя сыграл ведущую роль в основании крепостей Оренбургской области: Орск, Верхнеуральск, Бузулук, Сорочинск и др.



В 1712 году Кирилов – подьячий в Ельце, выполняет землемерные или топографические работы, связанные, скорее всего, с широкой заготовкой леса для строительства судов, поскольку в то время Елец числился «по кораблестроительным делам» и был приписан к Азовской губернии.

В конце 1712 года стольник И.Д. Хлопов объезжал ряд губерний, отыскивая для службы в Москве способных молодых людей. Среди двенадцати человек, отобранных Хлоповым, был и двадцатитрехлетний Иван Кирилов.

В Москве Кирилов поначалу служил в Поместном приказе, но когда Приказ упразднили, его дела передали в Поместный стол Сената, там же оказался и он. В Сенате Кирилов прослужил более двадцати лет и, начав с самой нижней ступеньки служебной лестницы, поднялся до обер-секретаря Сената (1728).



В 1720-х годах в России приступили к полномасштабным съемкам и составлению карт территорий Империи, руководство этими работами было поручено И.К. Кирилову. Помимо картографических материалов, к Ивану Кирилловичу стекались и разнообразные статистические сведения: **о наличных дорогах, реках, лесах, городах и сёлах, составе и численности населения, его занятиях, промыслах и т.д.** Всё это богатство Кирилов решил использовать для составления полного описания Отечества.

Одним из направлений работы Кириллова было руководство топографо-картографическими работами. Ему удалось обеспечить систематическое проведение съемочно-картографических работ на огромной территории, собрать материал, послуживший основой "Атласа Всероссийской империи" (1734) и "Атласа Российского" (1745).



«АТЛАС ВСЕРОССИЙСКОЙ ИМПЕРИИ» И. К. КИРИЛЛОВА



— уникальное произведение раннего периода отечественной научной картографии. В 30-х годах XVIII века атлас вышел в свет в составе немногим более десятка карт, хотя был задуман как общедоступный трехтомник из 360 карт. С тех пор атлас и карты, подготовленные для него, но так и не вошедшие в издание, стали библиографической редкостью.

«АТЛАС ВСЕРОССИЙСКОЙ ИМПЕРИИ» И. К. КИРИЛЛОВА


Кириллову удалось подготовить и издать несколько экземпляров атласа, а его карты получили широкую известность.

Трудно установить цифры тиражей, которыми печатались карты. Очевидно, они были немалыми, поскольку карты можно было свободно купить в книжных лавках Петербурга и Москвы. Распространились они не только по России, но и по странам Европы.

Находки последних лет позволяют определить примерное количество картографических документов, принадлежащих Кириллову. К началу XXI в. было принято считать, что за период с 1726 по 1737 год он подготовил к печати и издал не менее 37 карт, из которых найдено 28 (26 гравированных и 2 рукописных).

ОРЕНБУРГСКАЯ ЭКСПЕДИЦИЯ

Оренбургская экспедиция была задумана Иваном Кириловым ввиду выгод торговли со среднеазиатскими ханствами и Индией. В Государственном архиве Оренбургской области хранится документ: «**Проект обер - секретаря Сената И.К. Кирилова строительства русского города на юго-восточных рубежах Российской Империи**».




ОРЕНБУРГСКАЯ ЭКСПЕДИЦИЯ

Новый город должен был стать организующим центром, базой торговли России с киргиз-кайсацкими ордами и ханствами Средней Азии, с Афганистаном, Персией, арабским Востоком, Индией.



ОРЕНБУРГСКАЯ ЭКСПЕДИЦИЯ



Достигнув по Яику
устья реки Ори,
Кирилов, помолясь
Богу, заложил
здесь 15 августа
1735 года
крепость, а неделю
спустя, 31 августа,
основал город
Оренбург,
переименованный
позже в крепость
Орскую.

После смерти Кирилова в 1737 году в управление Оренбургским краем вступил Василий Никитич Татищев - "птенец гнезда Петрова". По предложению Татищева 20 августа 1739 года правительство приняло решение о переносе Оренбурга на новое место - примерно на 180 верст ниже по реке Яик, в урочище Красная Гора.

