

Тест по ЭПТТР.

Выполнили:

Фунтикова Виктория

Панкратова Полина

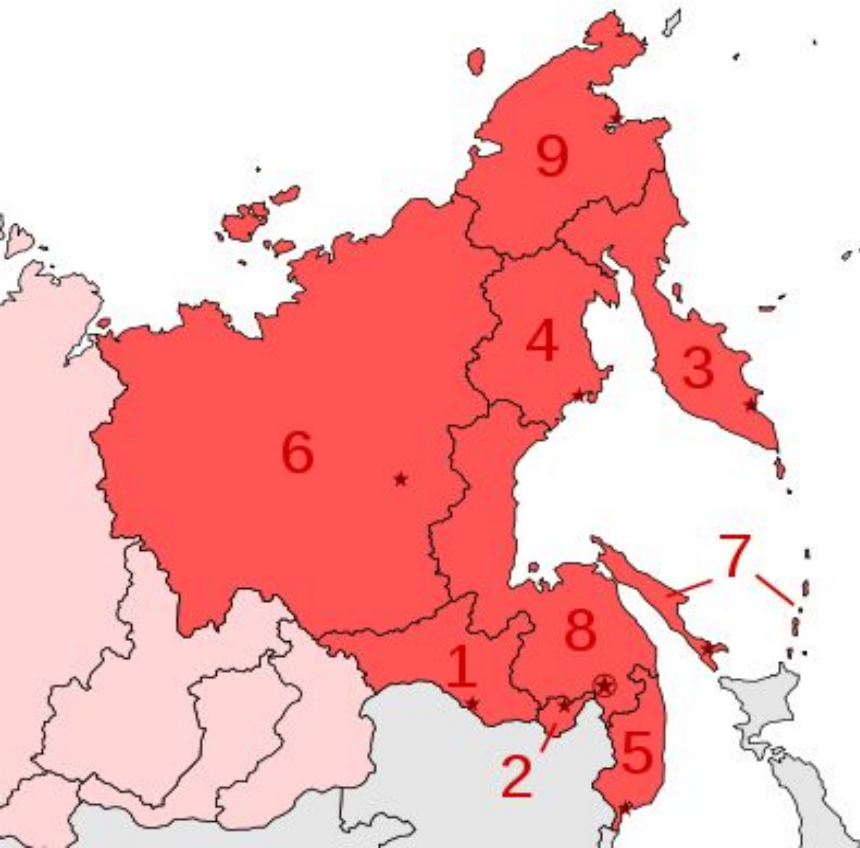
студентки 1-го курса, ФТД

Вопрос 1.

1. Какой федеральный округ представлен на слайде?

Дальневосточный
федеральный округ.

2. Назовите хотя бы несколько субъектов входящих в данный округ.



- Амурская область
- Еврейская автономная область
- Камчатский край
- Магаданская область
- Хабаровский край
- Приморский край
- Республика Саха
- Сахалинская область
- Чукотский автономный округ

Вопрос 2.

У какого федерального округа нет выхода к морю?

У Центрального

Вопрос 3.

В каком федеральном округе административный центр - город Екатеринбург?

В Уральском
федеральном округе.

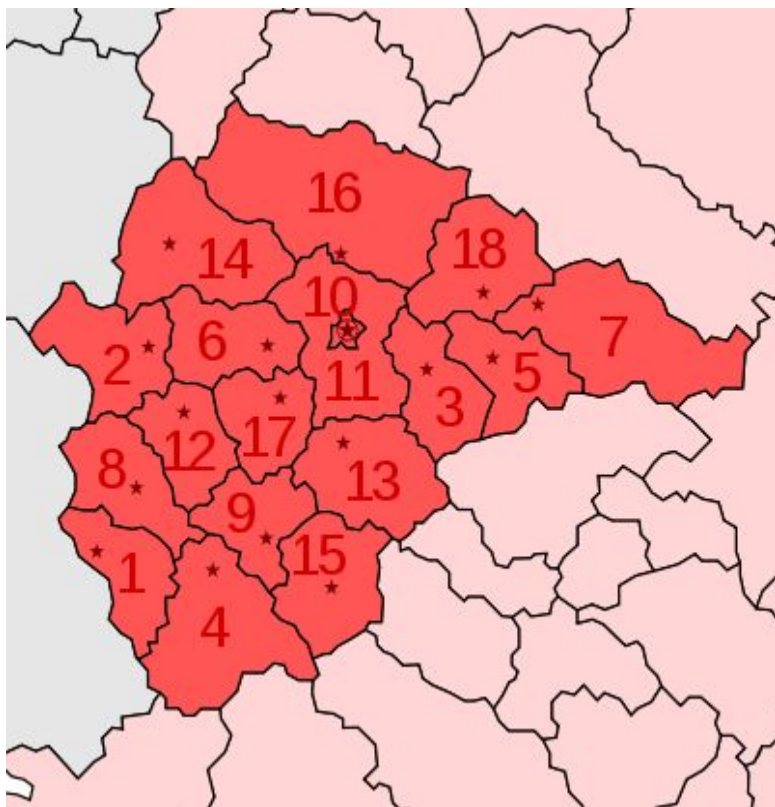
Вопрос 4.

- Сколько субъектов включает в себя северо-западный округ? И перечислите их.

11 субъектов.

- республики Карелию и Коми,
- Архангельскую,
- Вологодскую,
- Мурманскую,
- Ленинградскую,
- Новгородскую,
- Псковскую,
- Калининградскую области;
- Ненецкий автономный округ;
- город Санкт-Петербург.

Вопрос 5.



Какой федеральный округ представлен на слайде?

Центральный
федеральный округ

Вопрос 6.

В каком округе практически все субъекты имеют выход к морю (кроме Амурской области и Еврейской автономии)?

Дальневосточный
федеральный округ.

Вопрос 7.

Назовите какой город является центром в северо-западном округе?

Санкт-Петербург

Вопрос 8.

В какой округ входят следующие субъекты:

- Курганская область
- Свердловская область
- Тюменская область
- Ханты-Мансийский автономный округ — Югра
- Челябинская область
- Ямало-Ненецкий автономный округ*

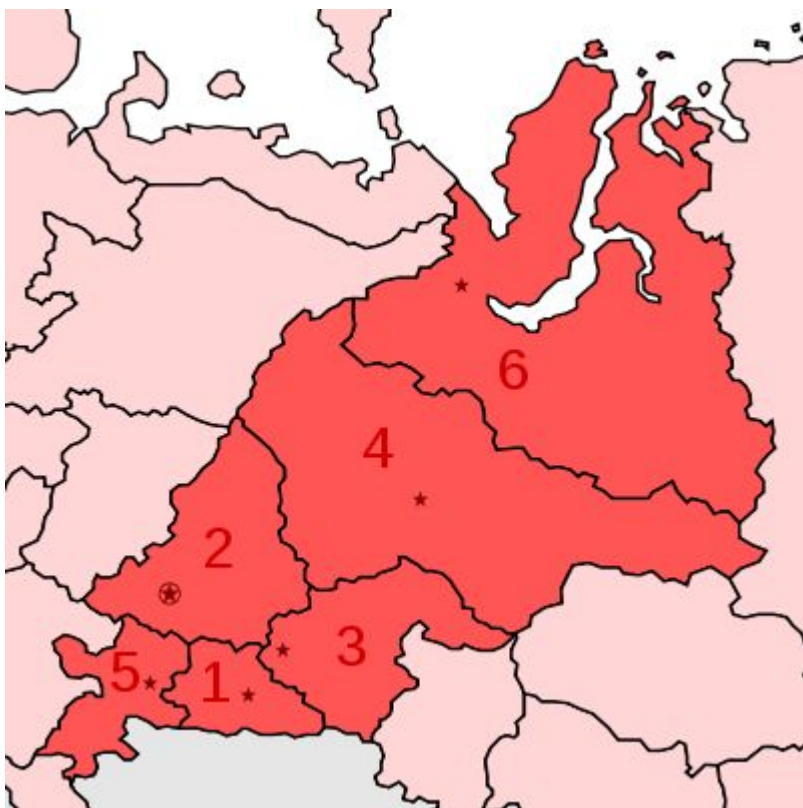
В Уральский
федеральный округ

Вопрос 9.

Назовите внешние границы Центрального федерального округа на западе, и на юго-западе.

Белоруссия;
Украина.

Вопрос 10.



Какой
федеральный
округ представлен
на слайде?

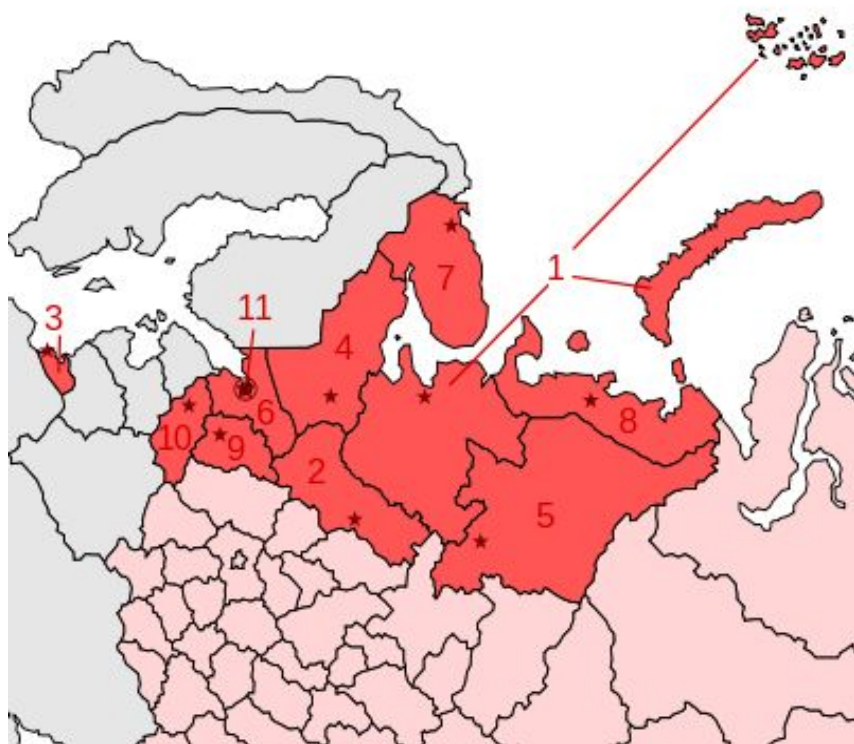
Уральский
федеральный округ.

Вопрос 11.

Назовите крупнейшие реки
Центрального федерального
округа.

Волга , Дон , Днепр ,
Западная Двина.

Вопрос 12.



Какой
федеральный округ
представлен на
слайде?

Северо-западный

Вопрос 13.

К каким морям имеет выход северо-западный федеральный округ?

Балтийское, Белое,
Баренцево, Карское моря.

Вопрос 14.

Какой федеральный округ самый большой по площади?

Дальневосточный

Вопрос 15.

Округ уступавший по
лесистости только Сибири и
Дальнему востоку.

Уральский
федеральный округ