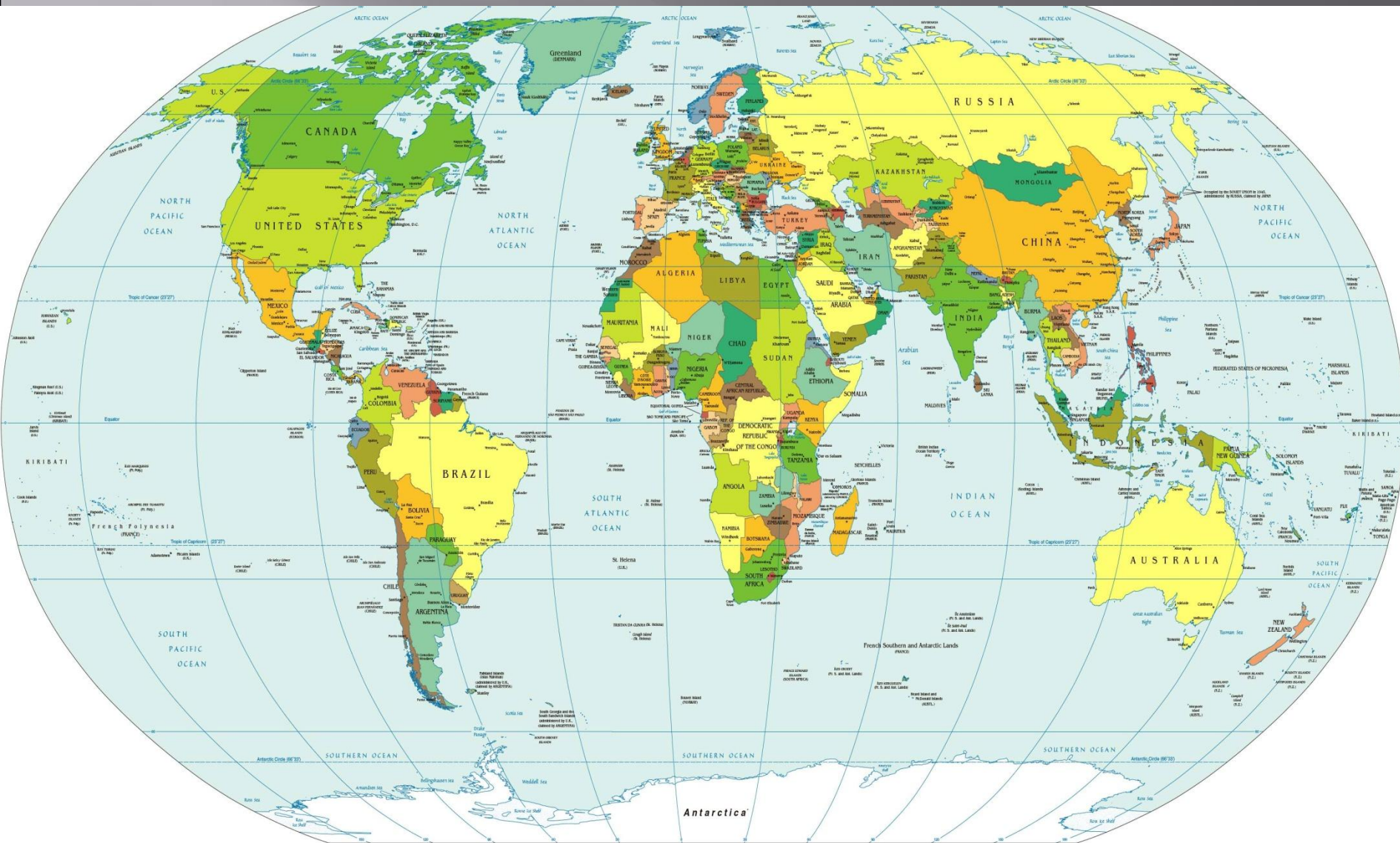


ПОЛИТИЧЕСКАЯ КАРТА МИРА



Выполнила:
Студентка 2 курса ФТД
Лёвкина Елена

Политическая карта мира



Политическая карта мира отражает место стран в современном мире и политико-административную структуру.



Выделяют государственные территории и территории с международным и смешанным режимом.

- 1. Государственной** является территория, находящаяся под суверенитетом определенной страны (суша, воздушное пространство, воды: 3-12 миль от берега);
- 2. К территориям с международным режимом** относятся земли в общем пользовании всех государств (открытое море, воздушное пространство за пределами континентального шельфа);
- 3. К территориям со смешанным режимом** относятся континентальные шельф и экономическая зона (до 200 миль от берега). Особый статус в Антарктиды.

Этапы формирования политической карты

- **Древний** (до V века н.э. – развитие и крушение первых государств (Др. Египет, Др. Греция, Др. Рим));
- **Средние века** (V – XV вв. - феодальный, эпоха Великих географических открытий);
- **Новое время** (XV – XVI, XVII-XIX вв. освоение земель, колоний);
- **Новейшее время** (XX в. – изменение карты после I, II мировых войн, социалистической системы освобождения колоний);
- **Современный период** (90-е гг. XXв. – по сегодняшний день. Распад Социалистической системы и изменение строя стран).

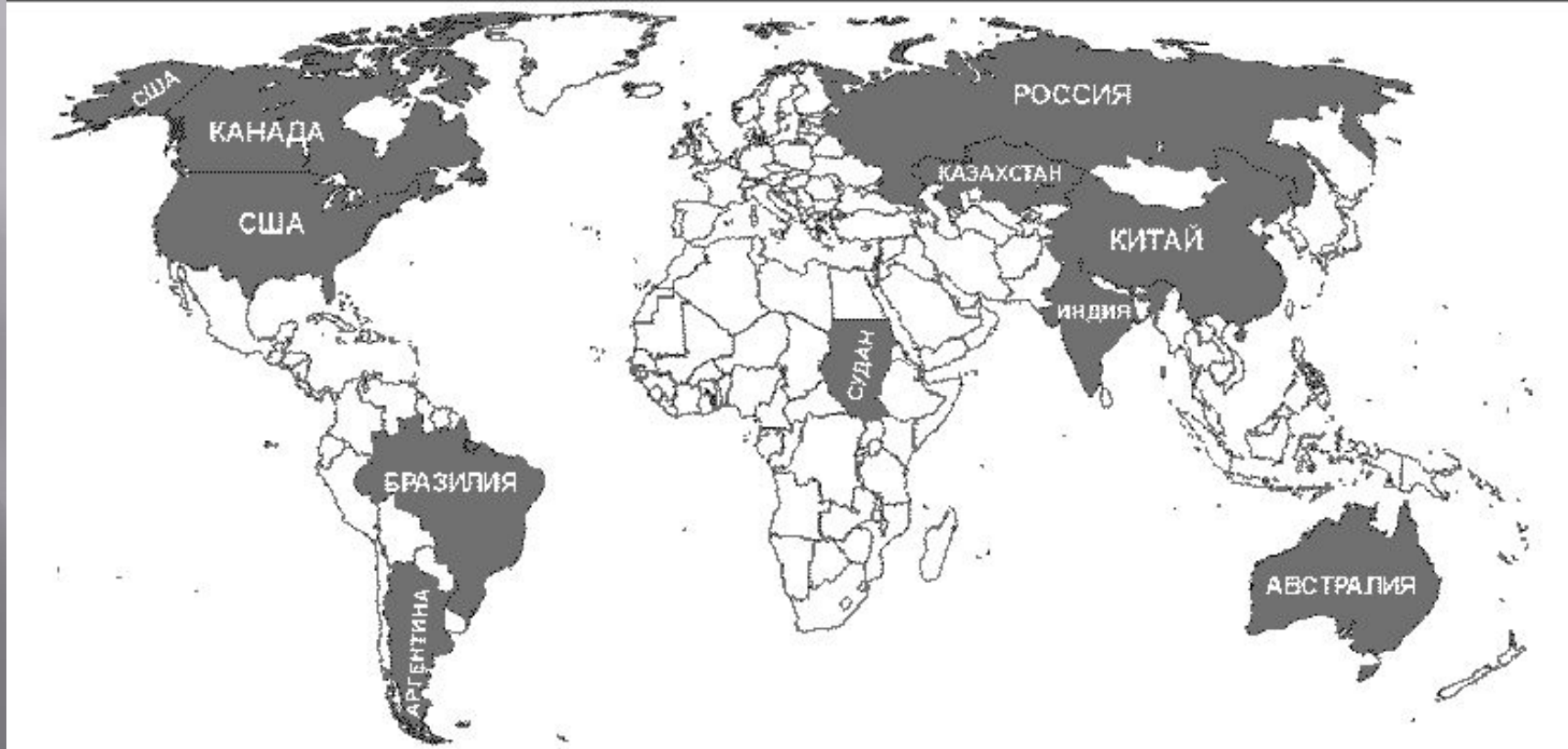


Классификация стран по размерам территории

Десять самых
больших

стран *мира*

по площади



Самые крупные государства, площадью более 3 млн. км² (50%суши):

Страна	Площадь, млн. км ²
1. Россия	17,07
2. Канада	9,97
3. Китай	9,59
4. США	9,36
5. Бразилия	8,51
6. Австралия	7,68
7. Индия	3,28
8. Аргентина	2,76

Страна	Площадь, млн. км ²
9. Казахстан	2,71
10. Судан	2,50
11. Алжир	2,38
12. ДР Конго	2,34
13. Гренландия (Дания)	2,17
14. Мексика	1,97
15. Индонезия	1,91

В мире насчитывают 230 стран, 50%
из них расположено в Евразии

Классификация по размерам территории:

1. Крупные страны (более 1 млн. км²):

Аргентина, Судан, Алжир, Заир,
Саудовская Аравия, Индонезия.

2. Средние и небольшие государства:

Германия, Польша, Вьетнам, Франция,
Испания.

3. Микрогосударства: Ватикан-0.44 кв. км, Андорра-450 кв.км, Гонконг-1068 кв.км, Лихтенштейн-157 кв.км, Сан-Марино-61 кв.км.



Классификация стран по численности населения

1. Крупные и средние по населению страны (менее 100 млн.ч):

Великобритания 60,441, Франция
5960,18, ФРГ 82,31 млн. ч.

2. Малые по населению страны (менее 100 тыс.ч) - микространства

Монако 31 тыс.ч, Науру 10 тыс.ч,
Ватикан 998 ч.



	Страна	Численность населения, млн. чел.
1	Китай	1317
2	Индия	1126
3	США	302
4	Индонезия	241,973
5	Бразилия	174,6
6	Пакистан	162.42
7	Бангладеш	144.3
8	Россия	142,031
9	Нигерия	140,003
10	Япония	127.4 3

**1. Самые
крупные
страны мира
по
численности
населения**

Классификация стран по особенностям географического положения

Приморские страны:

Мексика,
Панама,
Турция.

Полуостровные:

Индия,
Испания,
Норвегия.

Острова и архипелаги:

Индонезия, Мадагаскар,
Шри-Ланка.

Горные:

Непал,
Швейцария,
Перу.

Не имеющие выхода к морю:

Афганистан,
Австрия
Венгрия.



Классификация стран по уровню социально-экономического развития

1. **Экономически развитые страны (все отрасли):**

2. **Самые развитые:**

США, Япония, ФРГ,
Франция,
Великобритания,
Италия, Канада,
Австралия, Россия

3. **Развитые страны с меньшим объемом производства, но высоким уровнем жизни:**
Швейцария, Швеция,
Дания.



1. **Развивающиеся страны**
Ключевые страны: Индия,
Мексика, Бразилия

2. **Новые индустриальные:**
Корея, Сингапур, Тайвань,
Гонконг

3. **Нефтеэкспортирующие:**
Саудовская Аравия,
Кувейт, Катар, ОАЭ, Иран.

4. **Отстающие страны (до 1 тыс.долл. ВВП на душу)**
Наименее развитые – 40 стран: Мали, Афганистан,
Мозамбик, Чад, Сомали.

Классификация стран по национальному составу:



1. **Однонациональные:** Германия, Литва, Япония.
2. **Многонациональные:** Бразилия, США, Россия, Китай.

Классификация по суверенитету:

1. **СУВЕРЕННЫЕ:** Россия, Великобритания, Испания.
2. **ЗАВИСИМЫЕ:** Гибралтар, Виргинские о-ва, Бермуды, Каймановы о-ва.

Кондоминиум- совместное владение колонией;

Протекторат- владение колонией во внешних вопросах и ее самостоятельность во внутренних;

Доминион- старое название государств в составе Британской империи;

Мандатные территории- старое название колоний Германии и Турции, теперь замененное на опеку ООН;

Подопечные территории- отданные ООН на управление.



Классификация стран по форме государственного правления:

1. Республика- форма правления, при которой высшая законодательная власть принадлежит парламенту, а исполнительная- правительству (избираемым из народа).

Президентские республики (глава правительства – президент)
США, Бразилия, Аргентина.

Парламентские (глава правительства – премьер-министр)
Германия, Италия, Австралия, Россия.

2. Монархия- форма правления, где власть передается по наследству и принадлежит монарху (королю, герцогу, султану, шейху).

Абсолютные монархии: ОАЭ, Катар, Саудовская Аравия.

Конституционные: Великобритания, Япония, Бельгия.

Теократические: Ватикан.



Монархии:

Зарубежная Европа: Бельгия, Ватикан, Великобритания, Дания, Испания, Лихтенштейн, Люксембург, Монако, Нидерланды, Норвегия, Швеция, Андорра.

Зарубежная Азия: Бахрейн, Бруней, Бутан, Иордания, Катар, Кувейт, Малайзия, Непал, ОАЭ, Оман, Саудовская Аравия, Таиланд, Япония, Камбоджа.

Африка: Лесото, Марокко, Свазиленд.

Океания: Тонга.



Классификация стран по административно-территориальному устройству

Унитарное государство – форма административно-территориального устройства, при которой в стране существует единая законодательная и исполнительная власть - Армения, Ирландия, Франция.

Федерация – форма административно-территориального устройства, при которой наряду с едиными федеральными законами и органами власти существуют отдельные самоуправляющиеся единицы (штаты, республики, провинции, земли) - ФРГ, Россия.



Федерации

Европа: Россия, Австрия, Бельгия, ФРГ, Швейцария, Югославия, Испания.

Азия: Индия, Малайзия, Мьянма, Пакистан, ОАЭ.

Африка: Коморские острова, Нигерия, ЮАР.

Америка: США, Мексика, Канада, Венесуэла, Бразилия.

Австралия и Океания: Австралия, Микронезия.



Классификация стран

по политическим признакам:

По политическому режиму:

Демократические (Франция, США);

Авторитарные (Ирак, ОАЭ);

Тоталитарные (Куба, Иран).



Классификация стран










по участию в политических группировках: присоединившиеся; неприсоединившиеся.

Страны-члены Евросоюза на 1 января 2007:

Год	Страна	Общее количество членов
1957	 Бельгия  Германия  Италия  Люксембург  Нидерланды  Франция	6
1973	 Великобритания  Дания  Ирландия	9
1981	 Греция	10
1985	 Гренландия (автономная территория Дании) выходит из сообщества	10
1986	 Португалия  Испания	12
1990	 ГДР (присоединилась к Западной Германии)	12
1995	 Австрия  Финляндия  Швеция	15
2004	 Венгрия  Кипр (нужна своя виза)  Латвия  Литва  Мальта  Польша  Словакия  Словения  Чехия  Эстония	25
2007	 Болгария  Румыния	27



Особые территории вне Европы, также входящие в Европейский Союз:

-  Азорские острова
-  Гваделупа
-  Канарские острова
-  Мадейра
-  Мартиника
-  Мелилья
-  Реюньон
-  Сеута
-  Французская Гвиана

Классификация стран по участию

в политических группировках:

НАТО (НАТО)-

Организация
Северо-
Атлантического
договора.

Военный блок
созданный
4.04.1949г 12
государствами
Штаб-квартира
в Брюсселе
(Бельгия).

Сейчас в НАТО

26 стран.

Страны НАТО:

Бельгия, Дания,
Великобритания,
Исландия, Италия,
Канада, Люксембург,
Нидерланды, Норвегия,
Португалия, США,
Франция, Греция,
Турция, Германия,
Испания, Венгрия,
Польша, Чехия,
Болгария, Латвия,
Литва, Румыния,
Словакия, Словения,
Эстония.