The background features a dark blue gradient with a starry space pattern. On the left side, there are several technical diagrams, including circular gauges with numerical scales (140, 150, 160, 170, 180, 190, 200, 210, 220, 230, 240, 250, 260) and various circular arrows indicating rotation or flow. The main title is centered in a large, white, sans-serif font.

# ДАЛЬНЕВОСТОЧНЫЙ ФЕДЕРАЛЬНЫЙ ОКРУГ

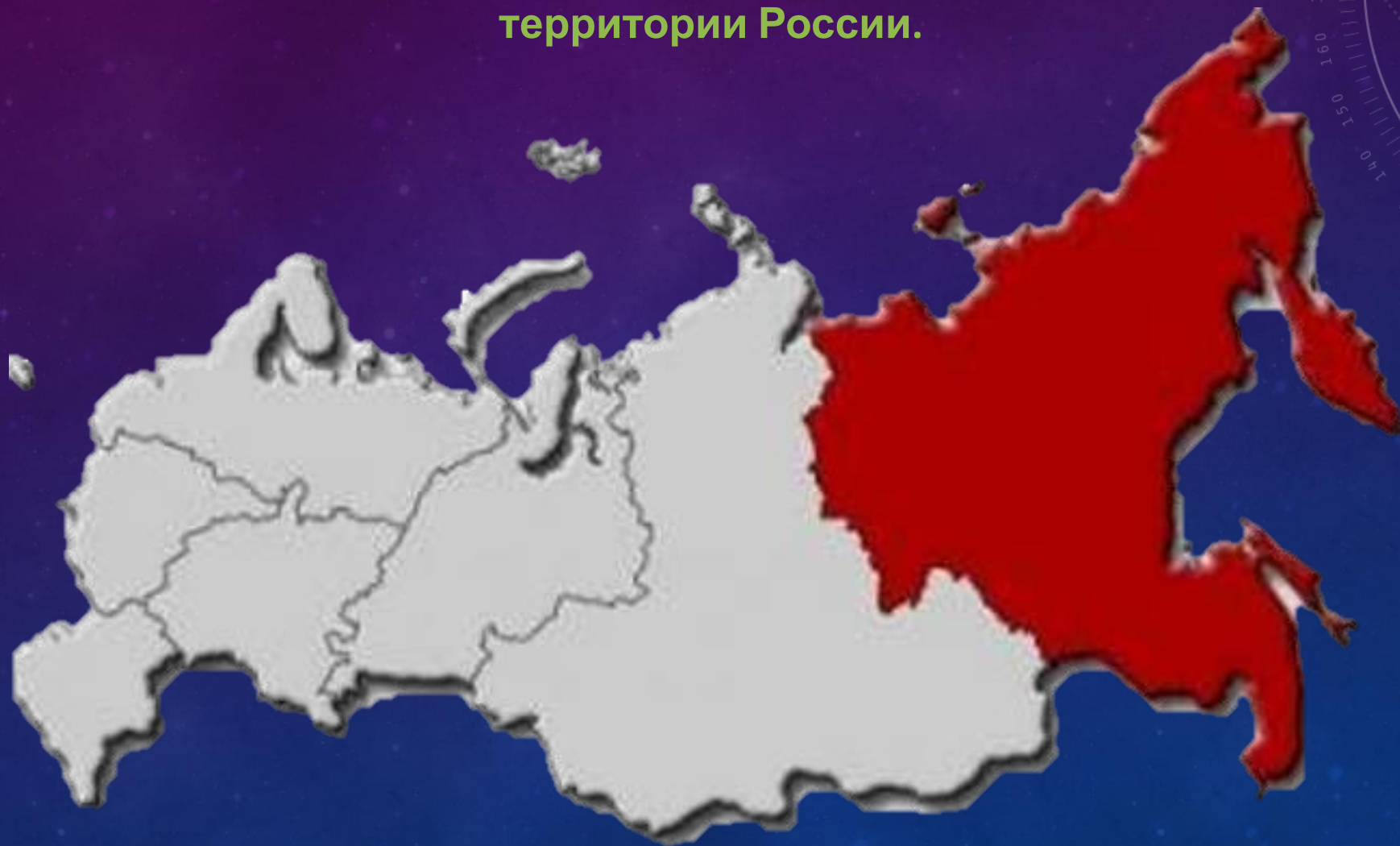
ВЫПОЛНИЛИ: СТУДЕНТЫ 1 КУРСА

ФТД ГРУППЫ 1307

САВЕНКОВА А. ЖУРАВЛЕВА И

Дальневосточный экономический район – один из самых больших регионов страны.

Дальний Восток России протянулся с Севера на Юг, в восточной части страны, на огромное расстояние. Район омывается морями Тихого и Северно-Ледовитого океанов и имеет самую большую береговую линию. Площадь региона 6215,9 тыс. км<sup>2</sup> или 36,4% территории России.



На территории региона  
располагаются 9 субъектов  
федерации:

Республика Саха (Якутия)

Еврейская автономная область

Камчатский край

Чукотский автономный округ

Приморский край

Хабаровский край

Амурская область

Магаданская область

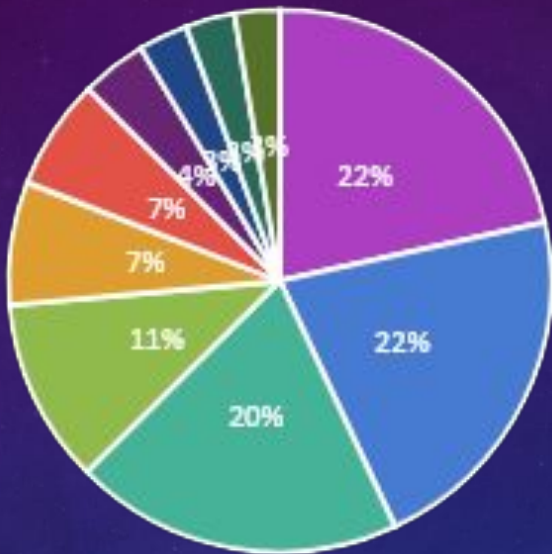
Сахалинская область





# Удельный вес отраслей промышленности Дальневосточного федерального округа в промышленности всей страны выглядит следующим образом

Промышленность Дальнего Востока



- пищевая промышленность
- строительные материалы
- лесная, деревообрабатывающая и целлюлозно-бумажная промышленность
- электроэнергетика
- машиностроение и металлообработка
- топливная промышленность
- цветная металлургия
- химия и нефтехимия
- легкая промышленность
- черная металлургия


# Пищевая промышленность



# Лесная, деревообрабатывающая и целлюлозно-бумажная промышленность



# Цветная металлургия





# Машиностроение и металлообработка

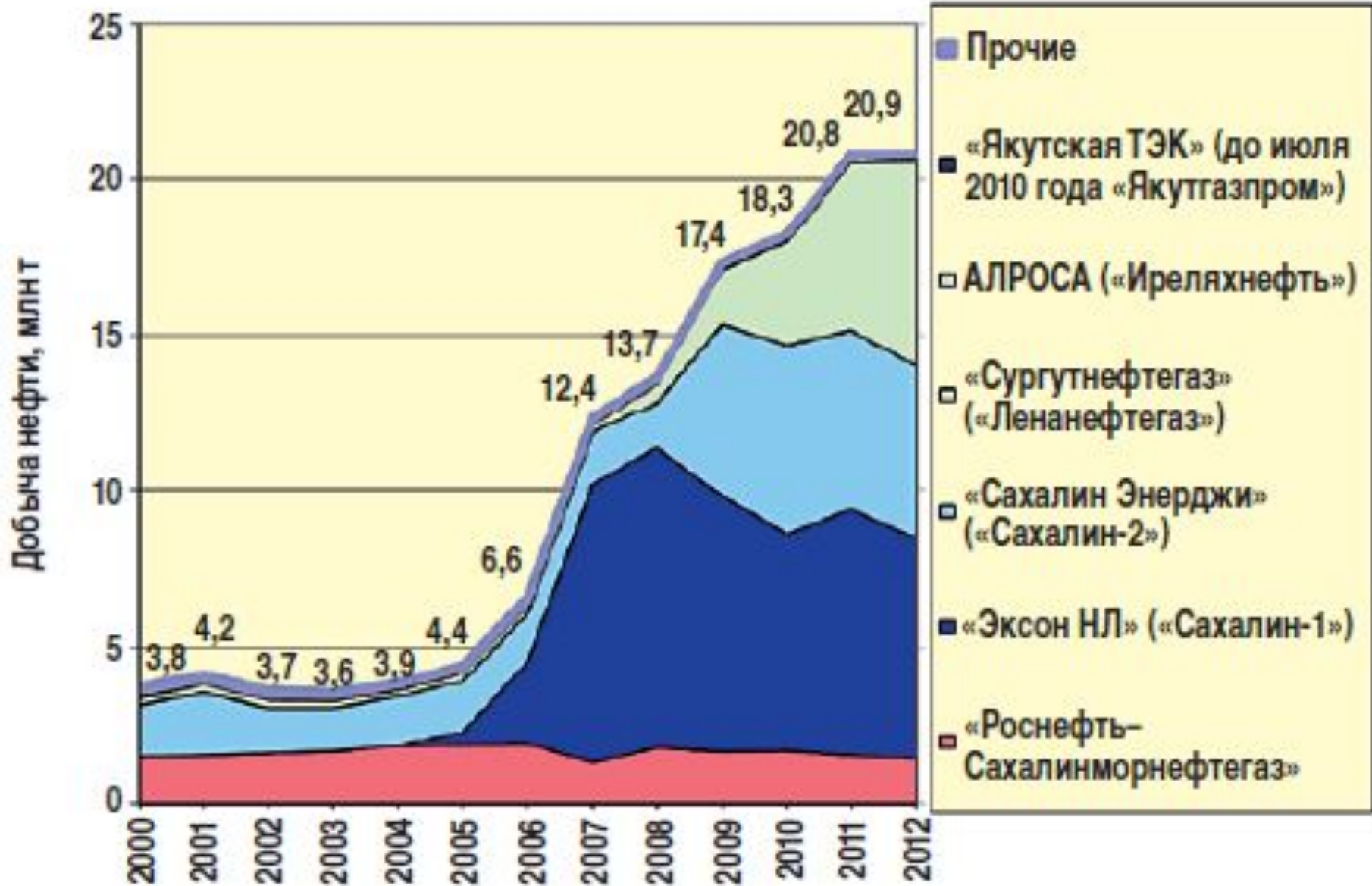




# Легкая промышленность



# Топливо-энергетическая



# Химическая и нефтехимическая промышленность

