

# План описания ФГП материка

- Как расположен материка относительно экватора, тропиков (полярных кругов) и нулевого меридиана.
- Крайние точки материка. Протяженность материка в градусах и километрах с севера на юг и с запада на восток.
- В каких климатических поясах расположен материк?
- Какие океаны и моря омывают материк?
- Как расположен материк относительно других материков?

# Ответ:

## *1 вариант*

1. Б;
2. Б;
3. В;
4. В;
5. А.

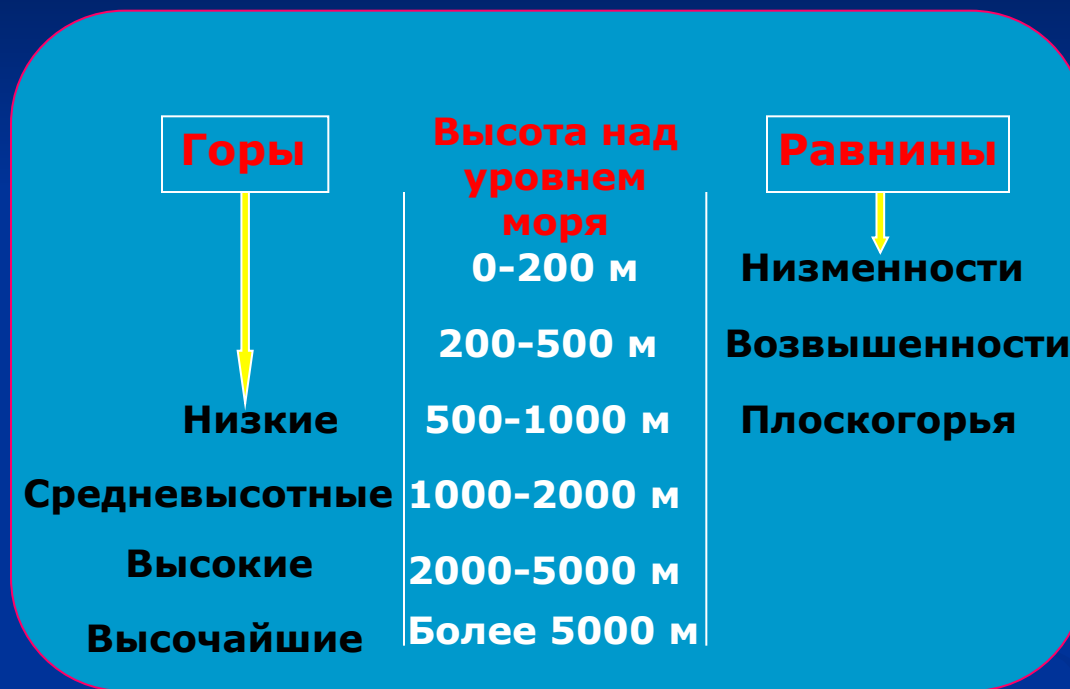
## *2 вариант*

- 1.Б;
- 2.Г;
- 3.В;
- 4.А;
- 5.А;


Тема урока:

# *Релјеф Африки*

# Деление поверхности суши по высоте.



# Вулкан Килиманджаро



**Высота 5895 м.**

***На языке африканцев название вулкана Килиманджаро – «Килимангара» -означает «сияющая гора». У вулкана три вершины, на которых постоянно лежит снег, хотя вулкан находится вблизи экватора.***

## Гора Кения



**Вторая по высоте вершина Африки, на вулканическом массиве Восточно-Африканского плоскогорья. Высота 5199 м.**

# Старые горы

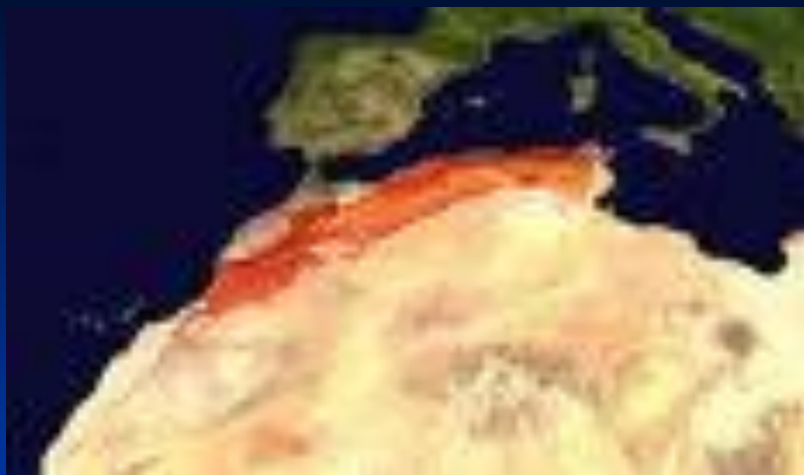


*Драконовы горы*



*Капские горы*

# Горы Атлас

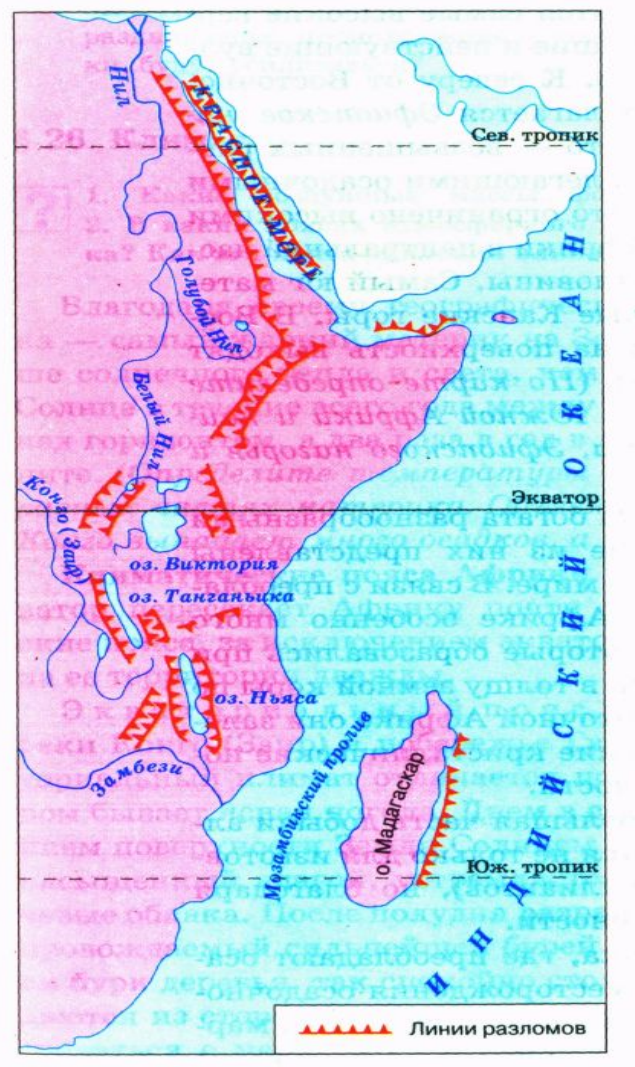
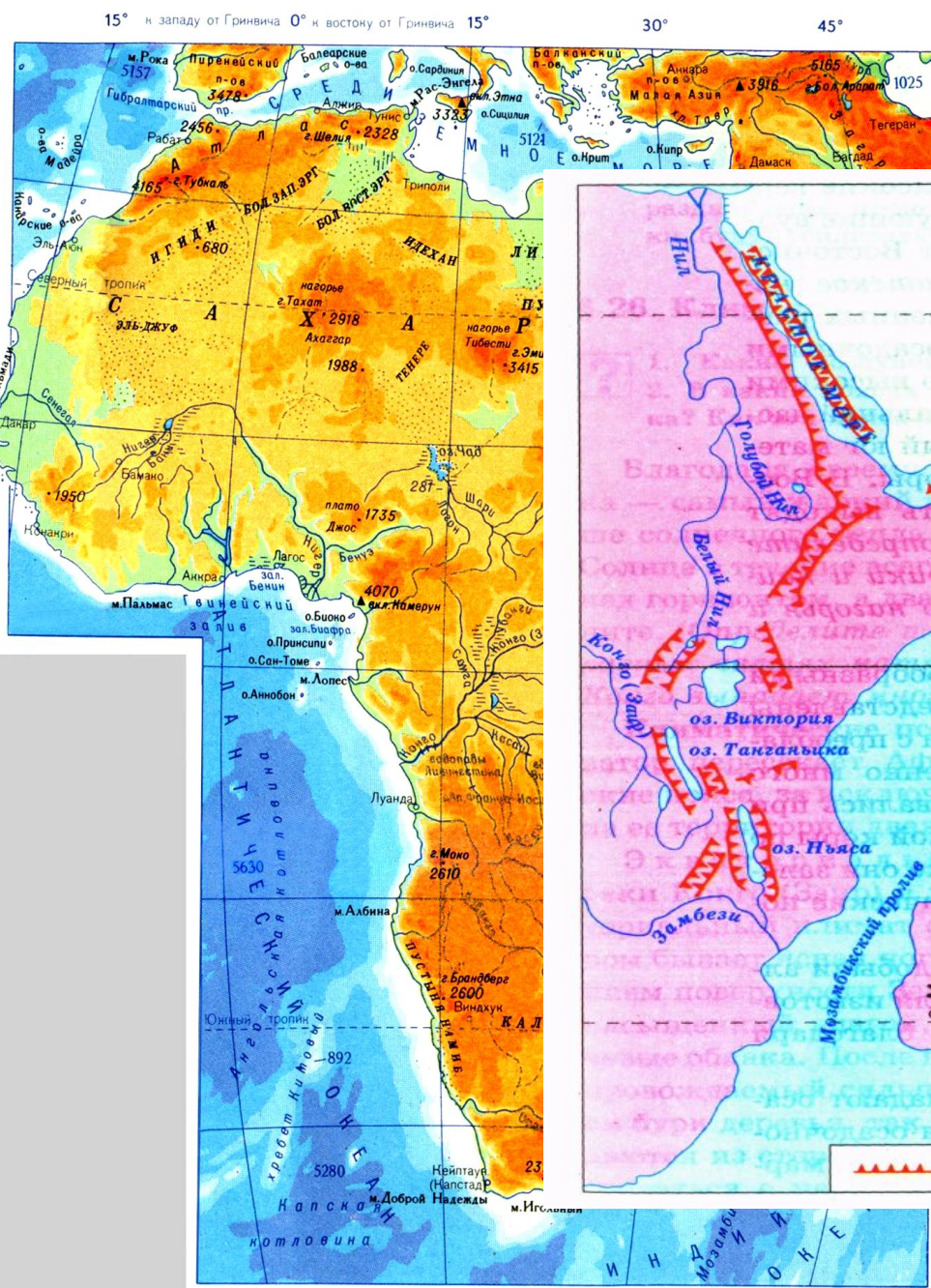


*Наивысшая точка  
г. Тубкаль, 4 165 м*

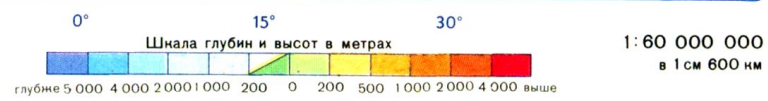
**Молодая складчатая горная система  
северо-западной части материка.**







В  
 Восточной  
 Африке  
 находится  
 самый  
 крупный на  
 суше разлом  
 земной  
 коры





# Восточно-Африканское плоскогорье



Восточно-Африканское плоскогорье – сильно приподнятая и раздробленная форма рельефа. Преобладающие высоты от 1000 до 2000 м.

# Эфиопское нагорье



Средняя высота 2000-3000м.  
Круто обрывается на восток и  
ступеньками опускается на  
запад.

## Северная Африка



*Тибести* – нагорье в центре северной части Африки.

Высшая точка –  
Гора Эми-Куси (3415 м.)



*Ахаггар* – нагорье в центре северной части Африки.

Высшая точка –  
г. Тахат (3003 м.)



«Третий лишний»

**Капские  
Драконовы  
Атлас**

«Третий лишний»

**Ахаггар  
Капские  
Тибести**



«Третий лишний»

Камерун

Кения

Килиманджаро

# Закончите предложения

- В основании материка расположена .... платформа.
- Преобладает .....форма рельефа.
- Наивысшая точка- ...
- По преобладающим высотам Африку подразделяют на ... до ..., а так же на ... с высотами более ... м .
- Африка богата разнообразными ...