

Внешняя политика России в XVII в

Фаворская Лариса Николаевна
ГБОУ лицей № 344
Невского района Санкт-Петербурга

План урока

Международное положение России после Смутного времени

- ❖ Смоленская война 1632-1634 гг
- ❖ Присоединение Украины к России
- ❖ Русско-польская война 1654-1667 гг
- ❖ Русско-турецкая война 1676-1681 гг
- ❖ Освоение Сибири

Международное положение России после Смутного времени

Столбовский мир

**27 февраля 1617 г –
Россия + Швеция**
Новгород, Порхов,
Ладогу, Старую Руссу
Ивангород, Ям, Копорье,
Орешек, Корелу
200 тысяч рублей

Деулинское перемирие

**1 декабря 1618 г –
Россия + Речь
Посполитая**
Королевич Владислав
не отказался от
претензий на русский
престол и царский
титул, но
потеря *Смоленска,
Чернигово-Северские
земель*

ПОЛЬША в XVI - XVII вв.



1569 г. - Люблинская уния
 1617 г. - Столбовской мир
 1618 г. - Деулинское перемирие
 1629 г. - Альтмаркское перемирие

1634 г. - Поляновский мир
 1648 г. - Вестфальский мир
 1667 г. - Андрусовское перемирие
 1699 г. - Карловицкий мир

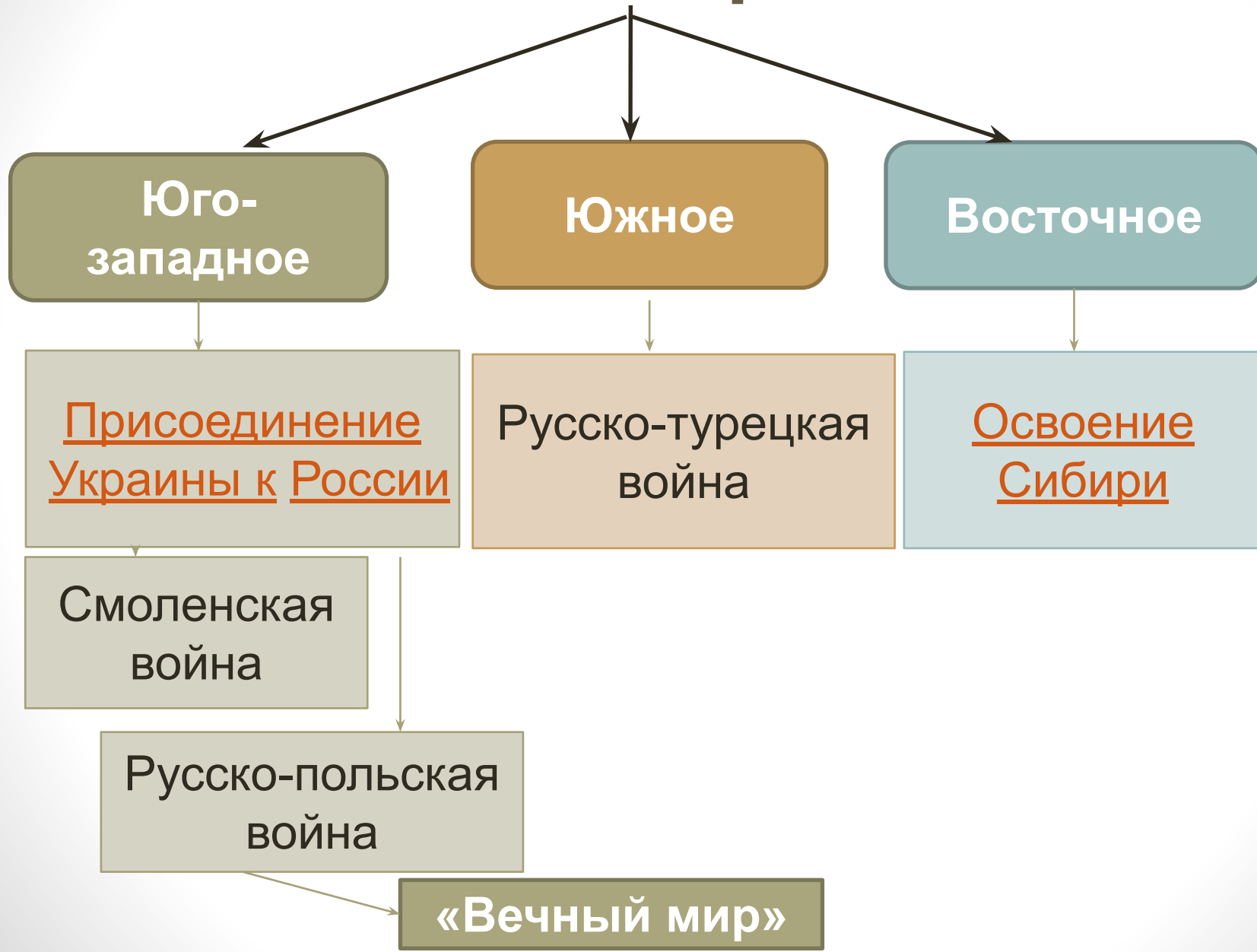
Вывод:

Россия отстояла независимость, но потеряла выход к Балтийскому морю (по Столбовскому миру), Смоленск и Черниговские земли, что отразилось на международном авторитете. сильно уронила ее международный авторитет.

Главная задача:

Восстановление утраченных международных отношений

Основные направления



Смоленская война 1632-1634 гг

Причины:

Попытка вернуть русские земли, захваченные Польшей в период Смутного времени

Повод к войне:

Смерть 30 апреля 1632 г. польского короля Сигизмунда III и истечение 1 июня 1632 г. срока Деулинского мирного договора с Польшей

цель войны:

Возвращение Смоленска и Дорогобужа



**Командование русской
армией**



**Боярин Шейн
Михаил Борисович**

**Командование
польской армией**



**Король Польши
Владислав IV Ваза**



Периодизация Смоленской войны

1632

Западное –
наступательные
действия против
польских войск

1633

Западное –
осада Смоленска

Южное –
оборонительные
действия против
союзных Польше
войск Крымского
ханства

1634

Южное –
противодействие
наступлению крымских
и ногайских войск

почетная капитуляция русской армии под
Смоленском



Причины поражения России в войне 1632 – 1634 гг. с Польшей

- стратегические и оперативные ошибки русского командования (позднее начало кампании 1632 г., пассивные действия под Смоленском осенью 1633 г., крайняя медлительность резервов и снабжения);
- наличие южного фронта, направленного против малороссийских казаков, крымских и ногайских войск;
- недостаточная подготовка полков нового строя.



Смоленская война: кампания 1632 года



Смоленская война: кампания 1634 года



	Действия русских войск
	Уход войск Шейна от Смоленска
	Действия польских войск
	Осада Белой польскими войсками
	Сражение под Великими Луками
29.III	Даты и периоды действий войск



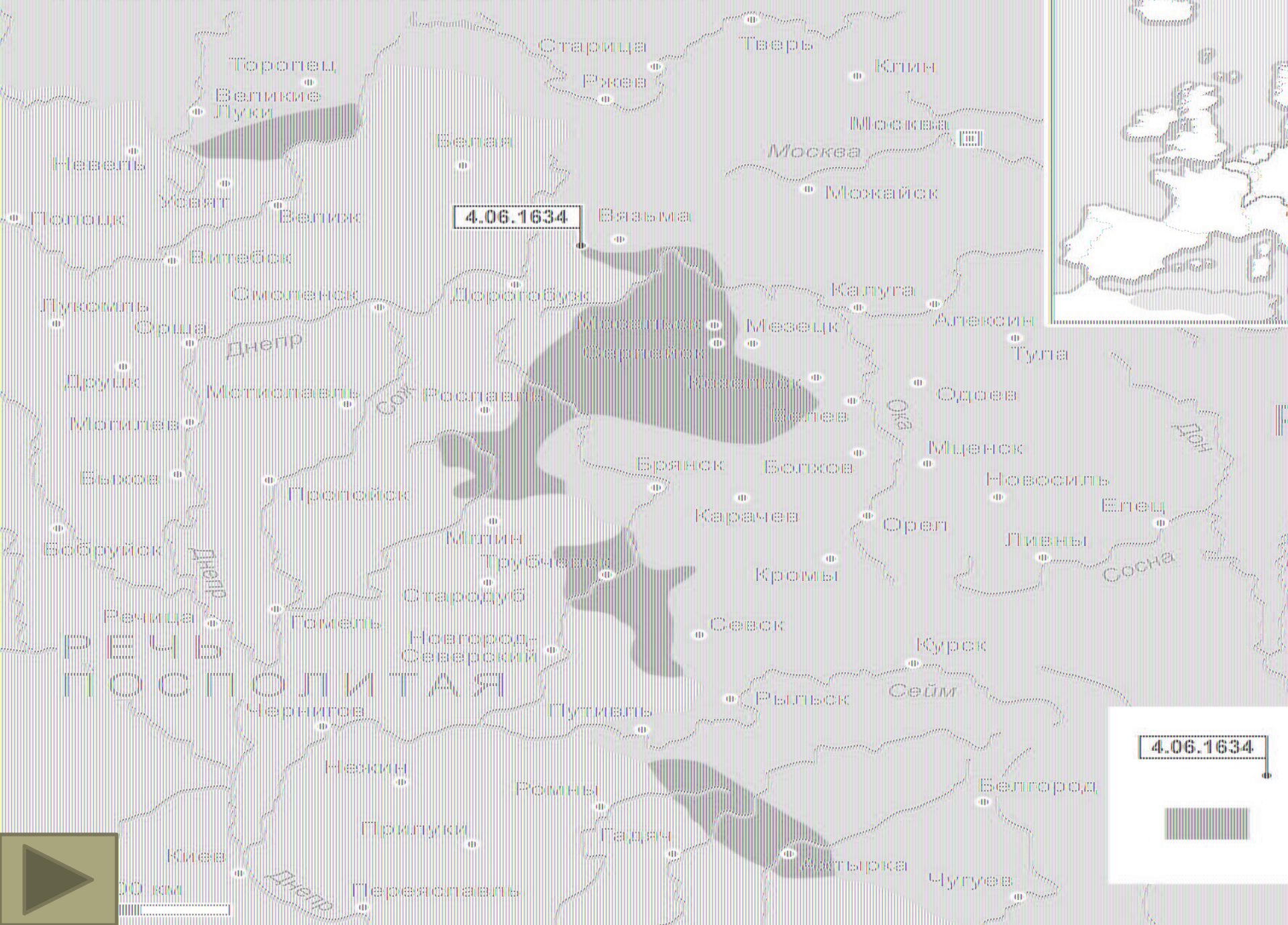
Итоги войны

Поляновский мир – июнь 1634

- Польша сохраняла за собой Смоленские земли
- Владислав отказался от притязаний на московский престол и признал М.Ф. Романова законным царем



Итоги Смоленской войны



Причины присоединения Украины к России

- 1) Религиозная и этническая общность русского и украинского народов;
- 2) Их общее историческое прошлое и совместная борьба с внешними врагами;
- 4) Присоединение отвечало и интересам России.



Этапы освободительной борьбы:

I этап
1648-1649

1649 г – Зборовский мирный договор
Самостоятельное управление во главе с гетманом Б. Хмельницким в Киевском, Черниговском и Вроцлавском воеводствах

II этап
1650-1651

1651 г –
Белоцерковский мирный договор
Власть гетмана сохранялась только в Киеве



Богдан Хмельницкий

III этап
1653-1654

1 октября 1653 г –
Земский собор
8 января 1654 г –
Переяславская Рада – вхождение Украины в состав России;
Объявление войны Польше

Русско-польская война 1654-1667

Следствие вхождения Украины в состав России

Кампания 1654-1656

Успехи России -
перемирие

Кампания 1657-1662

Успехи Польши; потеря
Россией ранее захваченных
территорий

Кампания 1663-1667

Андрусовское перемирие 1667 - Россия получала
Смоленскую и Чернигово-Северскую земли; Левобережную Украину
с Киевом

«Вечный мир» 1686

Русско-турецкая война 1676 – 1681

Военные действия за контроль над Южной Украиной

- В 1676 г. русские войска захватили крепость Чигирин и пленили османского ставленника — гетмана Петра Дорошенко


1. Август 1677 г. — Стойкая оборона русско-украинским гарнизоном крепости Чигирин и разгром русско-украинской армией под командованием Григория Ромадановского и гетмана Ивана Самойловича
2. Июль — август 1678 г. — Новое русско-украинско-турецкое сражение за Чигирин. Разорение города турками и отход русских войск

↓
Прекращение активных боевых действий и начало с 1679 г. мирных переговоров

↓
Январь 1681 г. — заключение Бахчисарайского мирного договора

Условия:

- Турция и Крым признавали вхождение Левобережной Украины с Киевом в состав России
- Правобережная Украина оставалась за Османской империей



Освоение Сибири

XVII век отмечен проникновением русских землепроходцев в отдаленные места Сибири. Земли Сибири на территории 13 млн. кв.км были населены разными народами

Название народа и племени	Регион расселения
Ненцы Эвенки (тунгусы) Ханты (остяки) Якуты	Районы тундры (по берегам рек Оби, Енисея) От Енисея до Тихого океана По берегам Оби и ее притокам Бассейны реки Лены и всех ее притоков
Буряты и монголы Чукчи, коряки	Прибайкалье Чукотский полуостров, побережье Берингова пролива
Нивхи Айни	Приамурье, Сахалин Курильские о-ва, юг Камчатки, Сахалин

Освоение Сибири


Основные виды занятий:

- Рыболовство
 - Охота
- Оленеводство
- Изготовление изделий из кожи

Вероисповедание -
язычество



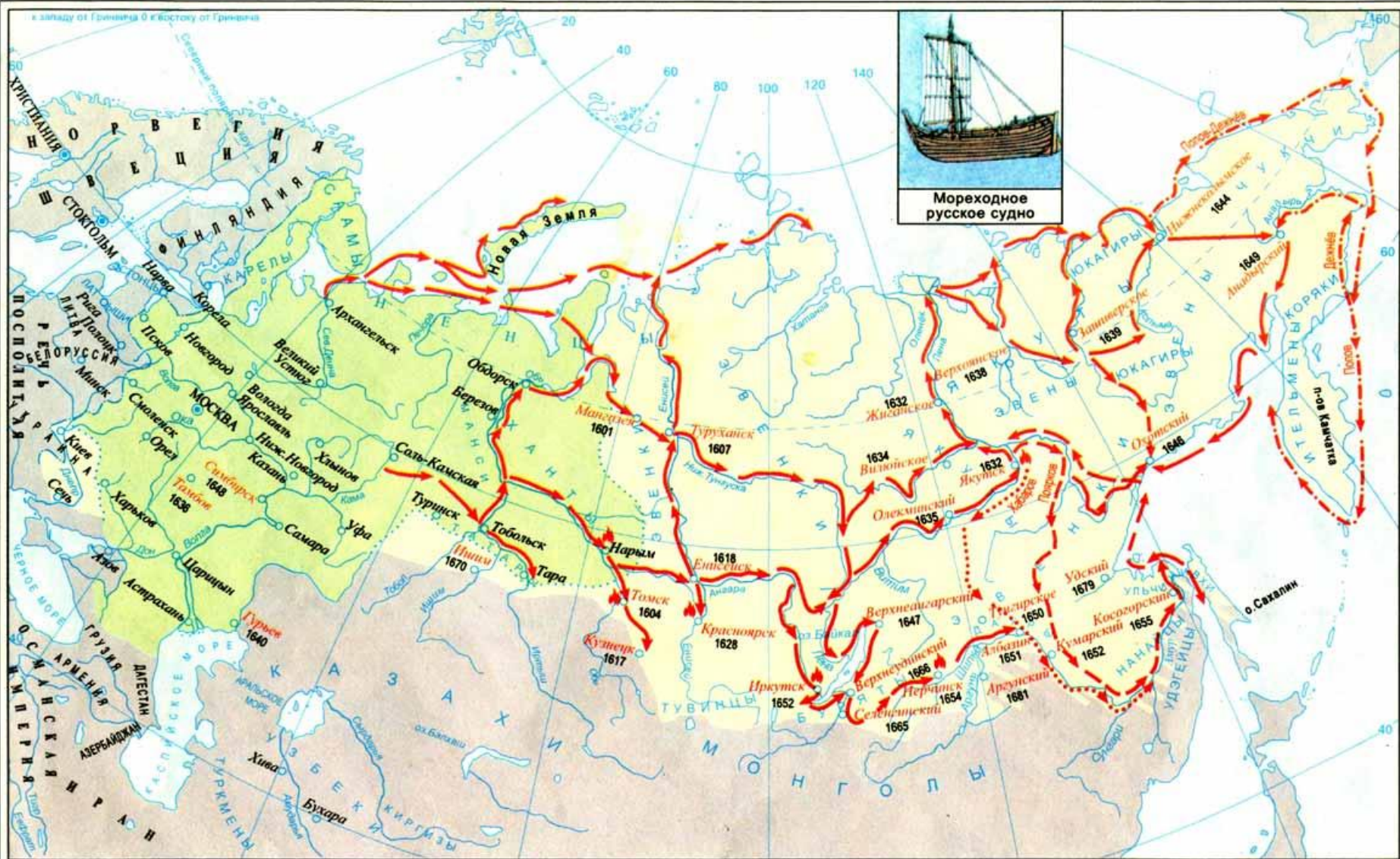
Русские первопроходцы Сибири



- ✓ **Семен Дежнев (1605–1673)** — совершил крупное географическое открытие: в 1648 г. осуществил плавание вдоль Чукотского полуострова и открыл пролив, отделяющий Азию от Северной Америки
- ✓ **Василий Поярков** — в 1643–1646 гг. во главе отряда казаков прошел из Якутска по рекам Лена, Алдан, вышел по Амуру в Охотское море, а затем вернулся в Якутск
- ✓ **Ерофей Хабаров (1610–1667)** — в 1649–1650 гг. осуществил поход в Даурию, освоил земли по реке Амур и составил их карты (чертеж)
- ✓ **Владимир Атласов** — в 1696–1697 гг. предпринял экспедицию на Камчатку, в результате чего она была присоединена к России



РОСТ ТЕРРИТОРИИ РОССИИ в XVII в. НАРОДЫ СИБИРИ И ДАЛЬНОГО ВОСТОКА



- | | | | | | | |
|--|---|---------------------------------------|-----------------------------------|--|--|-----------------------|
| | Россия в начале XVII в. | 1651 | Годы основания населенных пунктов | | Федота Полова - Семена Дежнёва в 1648-1649 гг. | |
| | Территории, вошедшие в состав России в XVII в. (до 1689 г.) | | Народные восстания | | Ерофея Хабарова в 1649-1653 гг. | |
| | Территории, осваиваемые русскими в XVII в. | Важнейшие пути русских землепроходцев | | | | Других землепроходцев |
| | Населенные пункты, основанные в XVII в. | | Василия Пояркова в 1643-1646 гг. | | Масштаб 1:35 000 000 (в 1 см 350 км) | |

Освоение Сибири

Основная цель землепроходцев – добыча пушнины

Народы Сибири подчинялись русскому царю, платили натуральную подать - **ясак**

Этой податью облагалось нерусское население, которое занималось охотой