

The background of the slide is a photograph of the Taj Mahal in Agra, India, taken during sunset. The sky is a mix of purple, pink, and blue, and the white marble of the mausoleum is silhouetted against the bright light. The reflection of the building is visible in the water in the foreground.

*Повторювально-узагальнюючий
урок по темі
«Стародавні Індія і Китай»*


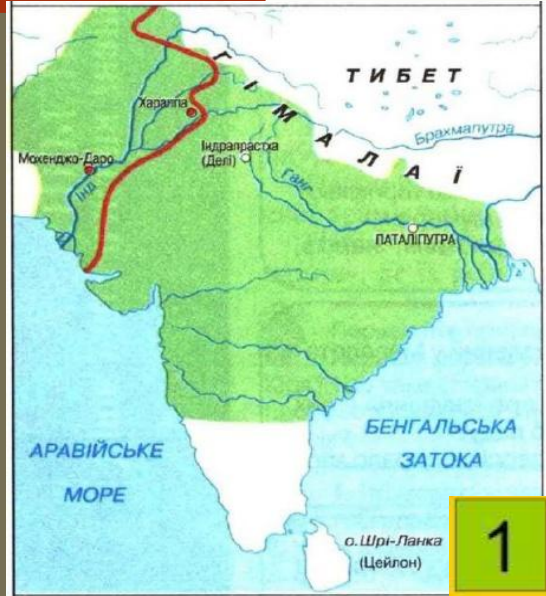
Розробила вчитель історії ЗОШ №58

м. Запоріжжя

Зелена Наталя Миколаївна

спеціаліст вищої категорії

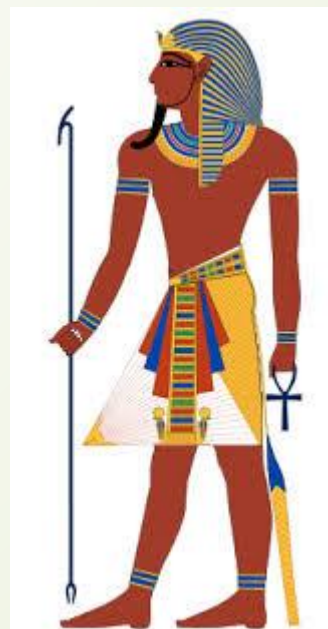
Гра «Низка намиста» (підібрати картинки з теми «Стародавня Індія»)





Гра «Низка намиста»

(підібрати картинки з теми «Стародавній Китай»)



Гра «Німа карта»

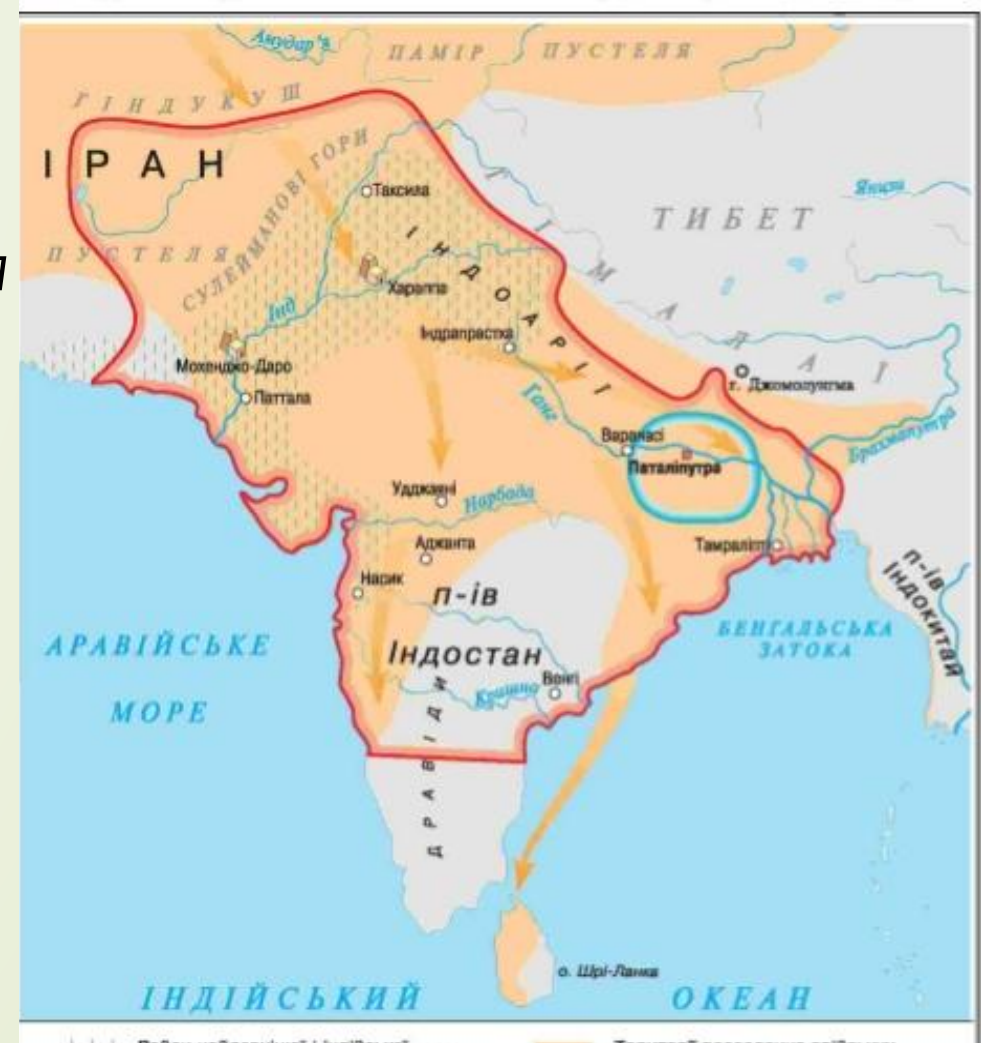
1. Назвіть півострів, на якому розташовується Індія **(Індостан)**

2. Назвіть дві великі річки Індії **(Інд, Ганг)**

3. Який гірський хребет розташовується на півночі Індії? **(Гімалаї)**

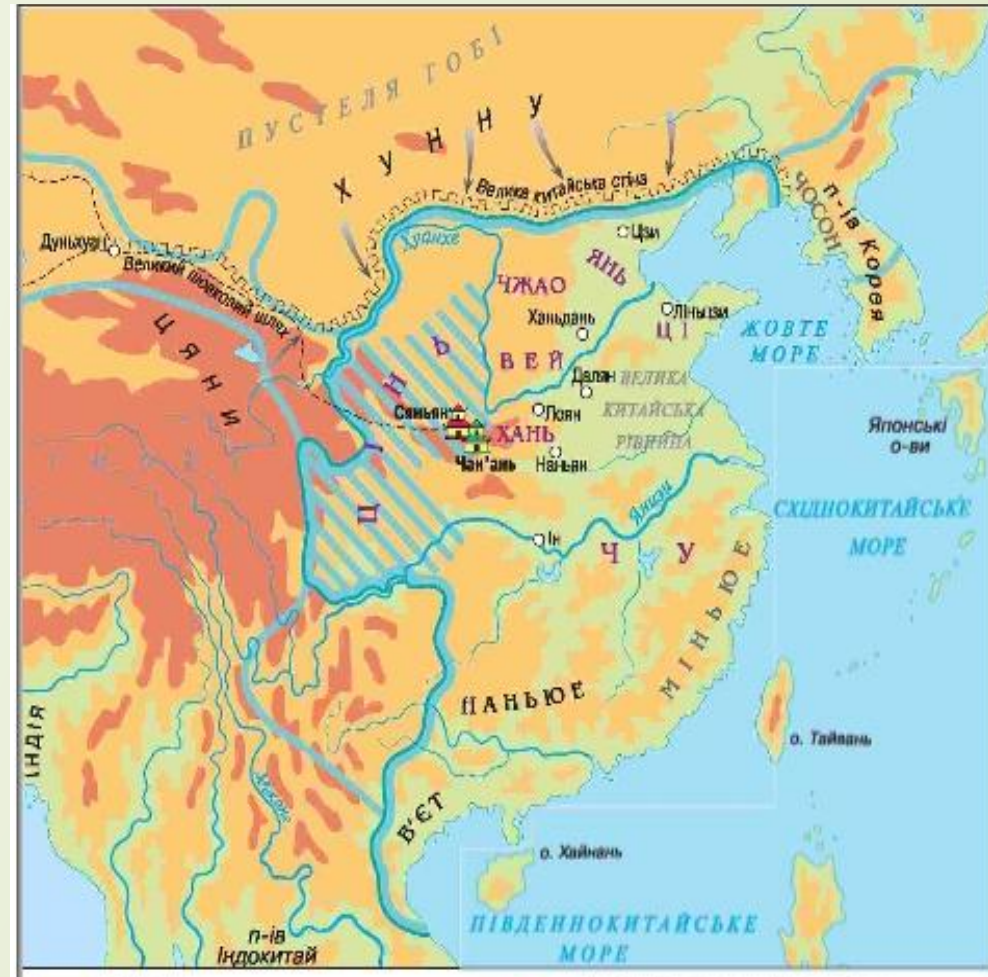
4. Чому в Індії ~~жарко~~ **(Півострів омивається теплим Індійським океаном, Гімалаї захищають від холодних північних вітрів)**

5. Чому найдавніша цивілізація виникла в долині річки **(долина Гангу була вкрита болотами і джунглями)**



Гра «Німа карта»

1. Назвіть дві великі річки Китаю
(Хуанхе, Янцзи)
2. Чому китайці називали свою державу Серединним царством?
(Китай за давніми уявленнями, розміщувався між 4 морями – Східне, Південне, Піщане, Скелясте)
3. Яку річку називають «горем Китаю»? Чому?
(Хуанхе, через часті повені)
4. Що китайці називали «найдавнішим кладовищем світу»?
(Велику Китайську стіну)
5. Чим схожі Хуанхе і Ніл?
(родючим мулом)



Понятійно-хронологічна вікторина











(назвати, пояснити, що об'єднує складові частини завдання, що у них є спільного)

1. III- початок II тис. до н. е., Махенджо-Даро, землеробство, слони, колесо **(Індська цивілізація)**
2. Захист від кочовиків, довжина близько 6 350 км, кам'яний шлях **(Велика Китайська стіна)**
3. Кін. II-середина I тис. до н. е., веди, Ашока **(ведійська цивілізація)**
4. Каравани верблюдів, шовк, метали, квасоля, гранат **(Великий шовковий шлях)**
5. III ст. до н. е., 36 областей, високі податки, народне повстання, єдина ієрогліфічна система письма **(імперія Цінь)**
6. 202 р. до н. е.- 220 р. н. е., відміна кривавих законів, Лю Бан **(імперія Хань)**



Гра «Блеф - клуб»

▣ «Чи згодні ви, що...»

1. Найвідомішим мислителем в історії Китаю був Цинь Шіхуанді 
2. У давньокитайському письмі використовували 10 тис. ієрогліфів? 
3. У Китаї лікарі не рекомендували хворим пити чай? 
4. Заможні індійці в містах зводили собі дво- і триповерхові будинки усіма зручностями? 
5. Найперші в світі лікарні було створено в Китаї? 
6. Стародавня Індія є батьківщиною шовку? 
7. Рабів у Китаї можна було впізнати за клеймом на обличчі та стриженою головою? 
8. У Китаї вважали, що від їжі залежить вдача людини? 
9. Веди написано на санскриті – мові аріїв? 
10. В Індії були люди, котрі не входили до жодної варни – брахмани? 

Гра «Відтвори минуле»

використовуючи запропоновані слова, потрібно розповісти про:

суспільство Індії

Варни, брахмани,
кшатрії, вайш'ї,
шудри, походження,
недоторкані, касты.



писемність у давньому Китаї


Ієрогліфи, панцири
черепак, папір, стовпчики
згори донизу, знаряддя
письма, 7 тис. ієрогліфів.



Гра «Внесок до скарбниці досвіду ЛЮДСТВА»



Індія



Китай




Гра «Внесок до скарбниці досвіду ЛЮДСТВА»



Індія



Китай



1 2 3 4 5

6 7 8 9 0