



Барбадос

(англ. Barbados)

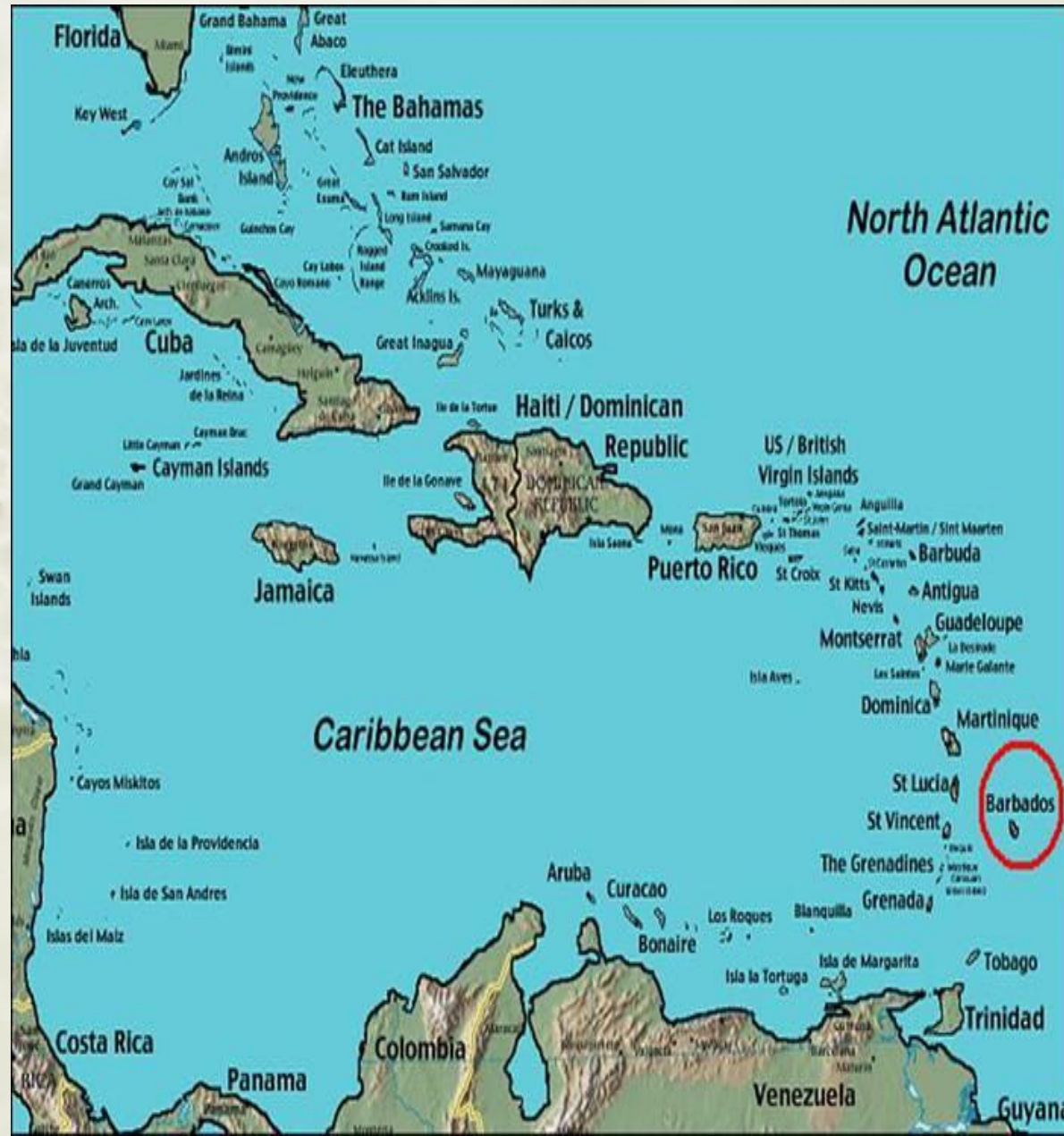


Государство в Вест-Индии на одноимённом острове
в группе Малых Антильских островов, на востоке
Карибского моря.



Географическое положение

Барбадос – самый восточный остров в цепи Карибских островов. Барбадос находится в 480 км. от северного побережья Латинской Америки и соседствует с островами Сент-Винсент, Санта-Люсия, Гренада, Тринидад и Тобаго.



Столица – Бриджтаун.



- Площадь острова составляет 431 км². (181 место в мире).
- суша: 430 км²
вода: 0 км²
- длина побережья – 97 км.
- Длина границы – 0 км.



Символика

Символика

Флаг



oada I



Гимн



Гимн Барбадоса принят в 1966 году. Стихи Ирвинга Бёрджи, музыка Ван Роланда Эдвардса.

Текст гимна

В изобильные годы и в годы нужды
На заре нашей чудной земли
Наши brave предки посеяли
семена,
Из которых наша гордость проросла,
Которой не пристало хвалиться
Тем, что пришлось пережить,
Связавшей наши сердца от берега до
берега, –
Гордость за нашу страну.

Припев:

Мы, верные дети, давайте все вместе
Запомним это сейчас,
Что эти поля и холмы за нами –
Всё это наша земля.
Мы вписываем наши имена в
историю
Во имя больших надежд,
Сурово храним мы наше наследство,
Упорото творим мы свою судьбу.



Административное деление



№	Приход	Административный центр	Площадь, км ²	Население, (на 2000) чел.	Плотность, чел./км ²
1	Крайст Чёрч	Ойстинс	57	49 498	868,39
2	Сент-Андру	Гринленд	36	5 254	145,94
3	Сент-Джордж	Булкели	44	17 868	406,09
4	Сент-Джеймс	Холитаун	31	22 742	733,61
5	Сент-Джон	Блекменс	34	8 873	260,97
6	Сент-Джозеф	Бафшеда	26	6 805	261,73
7	Сент-Лючи	Краб-Хилл	36	9 328	259,11
8	Сент-Мишель	Бриджтаун	39	83 684	2145,74
9	Сент-Питер	Спейтстаун	34	10 699	314,68
10	Сент-Филипп	Крани	60	20 540	342,33
11	Сент-Томас	Хиллеби	34	11 590	340,88
	Всего		431	246 881	572,81

Водные ресурсы

На западе и на юге Барбадос омывается Карибским морем. На севере и на востоке Атлантическим океаном. Постоянных рек на территории острова нет.



Рельеф

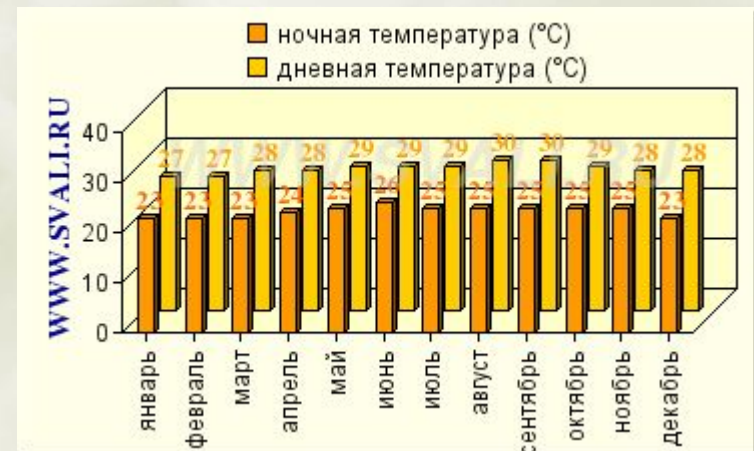


Почти весь остров представляет собой равнинную территорию, состоящую по большей части из кораллового известняка. Лишь по центру Барбадоса имеются небольшие всхолмления. Наивысший пик острова - **гора Хиллаби** (336 м над уровнем моря). На острове нет постоянных рек, основная часть суши представляет собой коралловый известняк.

Климат



Климат тропический. Иногда на остров обрушиваются сильные ураганы. Средняя температура февраля + 25 °С, сентября + 27 °С. Осадков выпадает до 1400 мм в год. Характерен северо-восточный пассат, который дует 8 месяцев в году, благодаря чему снижается жара.



Флора и Фауна



Более 50% территории острова покрывают тропические леса, многие из которых погублены в результате «сахарной лихорадки».



ЦВЕТОК

Национальным цветком Барбадоса является вид орхидеи — Цезальпиния Красивейшая (*Caesalpinia pulcherrima*), растущая на острове. Её называют «Красной гордостью Барбадоса»





Животный мир острова не многообразен — здесь обитают зайцы, обезьяны, мангусты, древесные лягушки, несколько видов ПТИЦ.



Национальные парки и заповедники на Барбадосе



Farley Hill была официально открыта в качестве национального парка Ее Величества Королевы Елизаветы II в 1966 году. Farley Hill является идеальным местом для пикников высоко на холме с видом на изрезанный берег Атлантического океана.



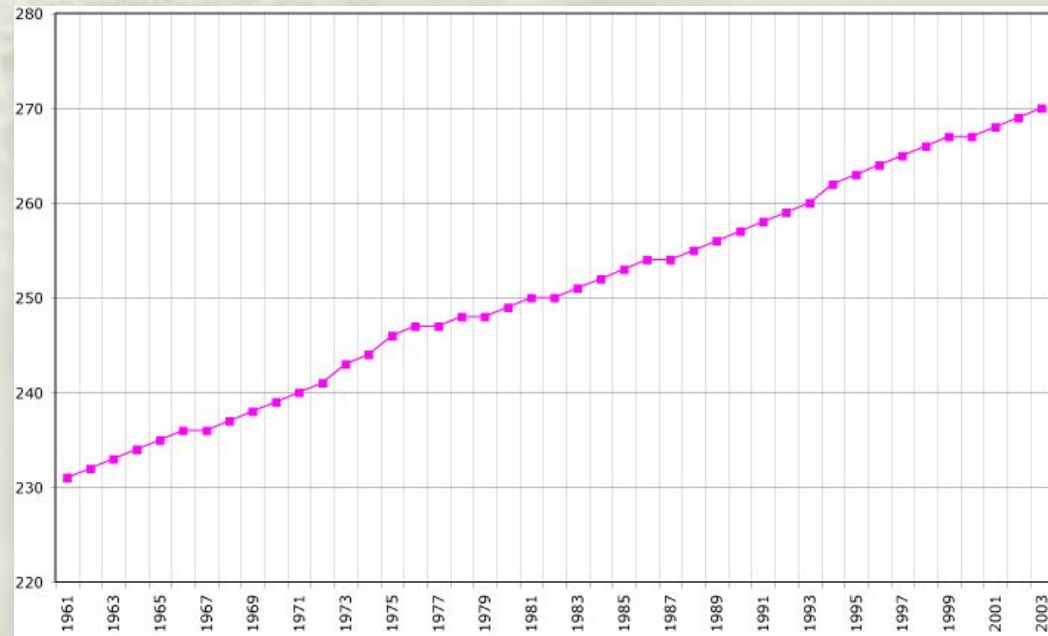
Королевский парк

Народонаселение

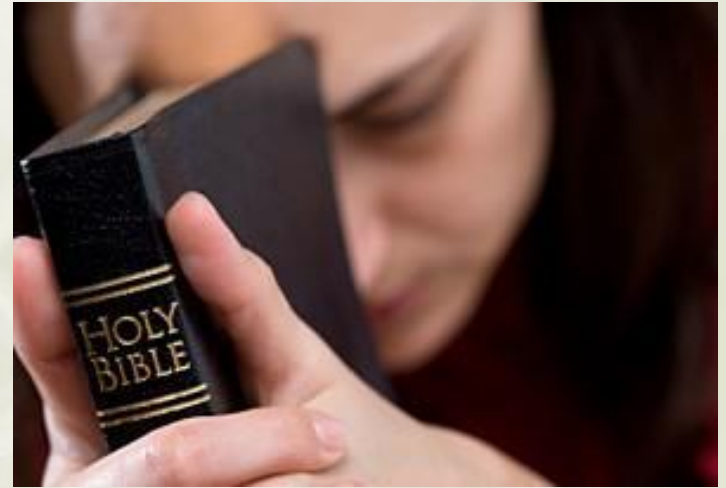
Средний возраст: средний: 35.4 лет
мужчин: 34.2 года
женщин: 36.4 лет (2008).
Темпы роста населения: 0.36 % (2008).

Средняя продолжительность жизни:
средний: 73.21 года
мужчины: 71.2 года
женщины: 75.24 лет (2008).

Этнические группы:
черные 90 %, белые 4 %, азиатские и смешанные 6%



Религия



На Барбадосе - полная свобода вероисповедания. Главенствующая религия Барбадоса - христианство - представлена англиканской (70%), методистской и римско-католической церквями, однако в целом исповедуются 125 религий.

История

XIII век - остров заселили индейцы племени карибов, вытеснив оттуда оба предшествующих племени. В течение нескольких последующих столетий карибы, как до них племена Араваков и саладоидов-барранкоидов, изолированно жили на острове.

1536 г. - Имя «Барбадос» пришло от португальского исследователя Педро Кампоса (Pedro Campos), который вначале назвал остров «Os Barbados» («бородатые») из-за обилия произраставших на нём фиговых деревьев, обвитых похожими на бороды эпифитами.

1536 - 1550 г. - Испанские конкистадоры захватили на острове много карибов и использовали их на плантациях в качестве рабов. Некоторые карибы всё же сбежали с острова.

1620-х годах - Британские моряки, высадившиеся на острове, возле нынешнего города Хоултаун (Holetown), обнаружили остров необитаемым.

Со времён первых британских поселенцев в 1627—1628 годах до обретения независимости в 1966 году, Барбадос находился под непрерывным британским контролем. Тем не менее, Барбадос довольствовался предоставленной ему широкой автономией.

1639 г. – была образована Палата Законодательного собрания (House of Assembly)

Начиная с 1620-х годов на остров было доставлено большое количество чернокожих рабов.

1647 году - 5000 местных жителей умерло от лихорадки, а десятая часть рабов была убита плантаторами — роялистами во время английской революции в 1640-е годы из-за опасения, что идеи движения Левеллеров (Levellers) могут распространиться среди рабов, если парламент возьмёт власть в свои руки.

1659 году - англичане завезли на остров большое количество шотландцев и ирландцев в качестве рабов.

1804 году – была прекращена Работорговля.

1816 году - Однако ещё продолжающееся угнетение привело к крупнейшему в истории острова восстанию рабов.

1834 году - рабство в британских колониях было, наконец, отменено.

1942 году - Прогресс в сторону демократического правительства был достигнут, когда имущественный ценз был понижен и женщины получили избирательное право.

К 1949 году - власть у плантаторов была вырвана, и в 1958 году Адамс стал премьер-министром страны.

С 1958 по 1962 годы - Барбадос был одним из десяти членов Вест-Индской федерации, националистически настроенной организации, выступавшей за независимость британских колоний в регионе.

В июне 1966 года - остров вступил в переговоры с Великобританией о своей независимости, и 30 ноября 1966 года независимость острова была официально провозглашена, а Эррол Барроу стал её первым премьер-министром.

С 29.01.1993 г. – были установлены Дипломатические отношения с Российской Федерацией.

Культура и спорт



В Барбадосе в большей степени, чем на других островах Вест-Индии, присутствует влияние английской культуры. Прекрасным примером этого служит национальный вид спорта — крикет. Из Барбадоса вышли несколько известных игроков крикета — Гарфилд Соберс (Garfield Sobers) и Франк Уоррелл (Frank Worrell). В 2007 году Барбадос принимал у себя чемпионат мира по крикету. Также на острове проводятся ежегодные соревнования по гольфу Barbados Open. Ежегодный чемпионат мира по гольфу WGC-World Cup в 2006 году также прошёл в Барбадосе.



Официальным послом культуры Барбадоса является певица Рианна.



Кухня

Барбадос является раем для любителей морепродуктов. Тут вы сможете попробовать блюда, которых больше нет ни в одном другом уголке мира. Среди них — акула, барракуда, морской еж, омары, ракушка, тунец и прочие морские деликатесы. Среди традиционных местных блюд главное место занимает «ку-ку» — глубоководные креветки с кашей из кукурузной муки.



В числе блюд, представляющих барбадосскую кухню, - Vuljol, холодный салат из трески, помидоров, лука, сладкого перца и маринованной петрушки.



Trini Callaloo © Cynthia Nelson

Trini Callaloo © Cynthia Nelson

К ним же относится Callaloo - суп из овощей, мяса крабов и одноименной травы, похожей на шпинат.





Ром является национальным напитком острова. Он считается и напитком пиратов, родиной которых, по преданию, является Барбадос. Качество местного напитка ценят во всем мире. Магазинов, специализирующихся на его продаже, на острове более 1000.

Официальные праздники



1 января — Новый Год

21 января — День премьер-министра Эррола Барроу

Конец марта — начало апреля — страстная пятница

Конец марта — начало апреля — пасхальный
понедельник

1 мая — День труда

Восьмой понедельник после пасхи — Духов день

Первый понедельник августа — праздник кадумент

Первый понедельник октября — день объединённых
наций

30 ноября — День Независимости

25 декабря — Рождество

26 декабря — День рождественских подарков

Политика

Форма государственного правления Барбадоса - конституционная монархия.

Глава государства Барбадос - монарх Великобритании, представленный генерал-губернатором.



Елизавета II



Фриндел Стюарт - Демократическая лейбористская партия Барбадоса.

Современный парламент состоит из монарха и двух палат:

[Королева](#)

[Барбадоса Елизавета II](#),

представленная [генерал-губернатором](#)

[Верхняя палата](#) — [Сенат](#)

[Барбадоса](#) (англ. *Senate of Barbados*). Состоит из 21

членов назначаемых по следующему принципу:

12 членов — премьер министром

7 членов — генерал-губернатором.

2 члена — лидером оппозиции

[Нижняя палата](#) — [Ассамблея](#)

[Барбадоса](#) (англ. *House of Assembly of Barbados*).

Состоит из 30 членов.

Избирается на срок в 5 лет.



Здание парламента



Экономика Барбадоса

Преимущества: хорошо развит туризм (подходящий климат, развитая транспортная инфраструктура). Сахарная промышленность. Информационные технологии и сфера финансовых услуг — новые направления экономического развития.

Слабые стороны: узкая экономическая база, зависимость от туристического сезона; неурожаи сахара. Зависимость от рыночных и биржевых колебаний.

ВВП (ППС)

- Итого (2010) - 6.175

млрд

- На душу населения - 22,296

ВВП (номинал)

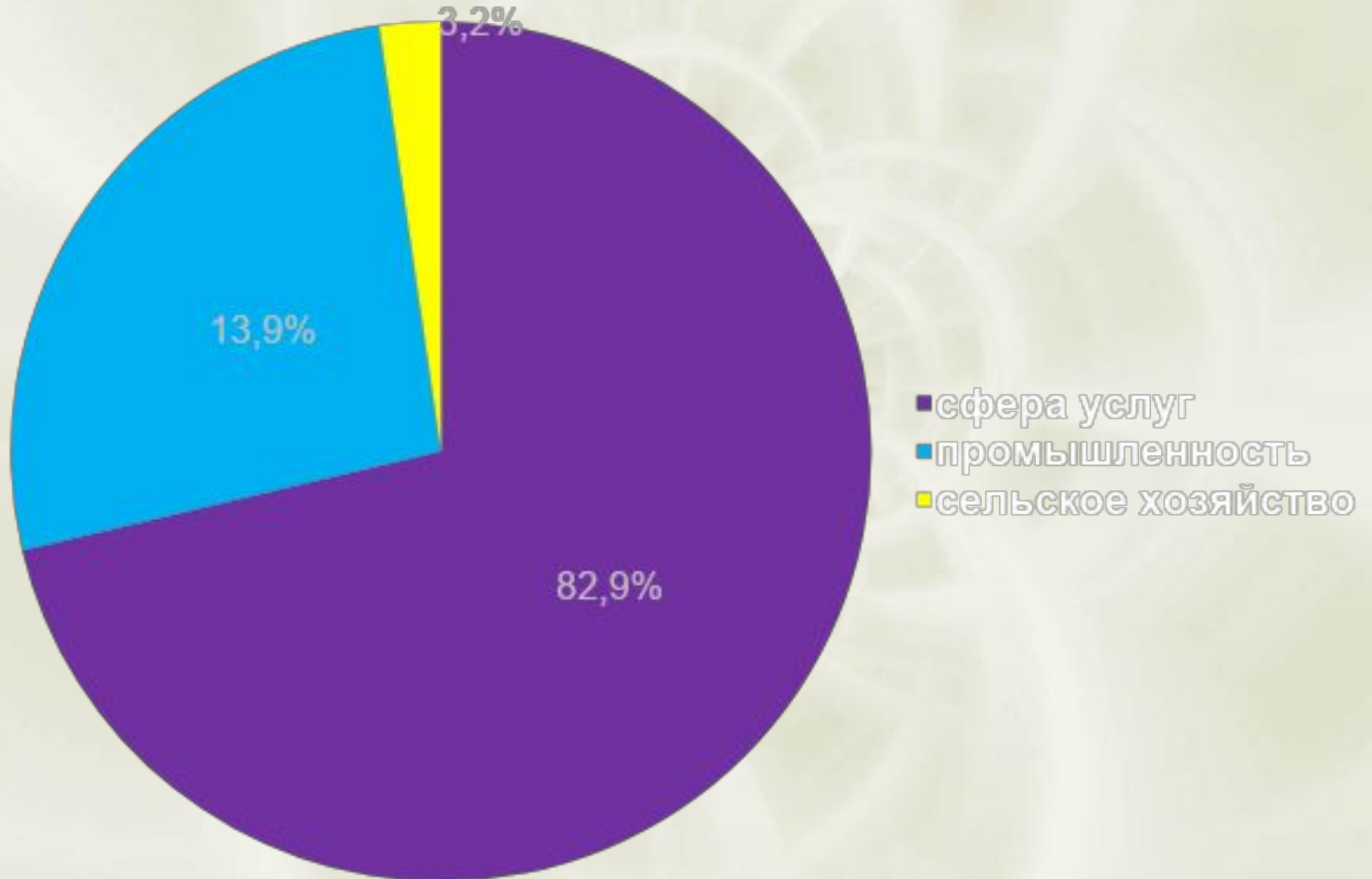
- Итого (2010) - 3.963

млрд

- На душу населения - 14,307

ИРЧП (2011) - ▲ 0,793
(очень высокий) (47-й)


Структура ВВП Барбадоса по отраслям



Валюта

ОФИЦИАЛЬНАЯ ВАЛЮТА -
БАРБАДОССКИЙ ДОЛЛАР

1 USD = 2 BBD



Транспорт

An aerial photograph of a coastal city and harbor. The city is densely packed with buildings and greenery, extending to the water's edge. In the foreground, a large pier extends into the blue water, where several large white and grey cargo and passenger ships are docked. The sky is bright blue with scattered white clouds.

Аэропорты

- всего — 1


Автодороги

- всего — 1600 км, все с твердым покрытием

Водный транспорт

- всего судов свыше 1000 грт — 58 водоизмещением 433,390грт/664,998 дедвейт
 - навалочные суда — 11
 - сухогрузы — 32
 - пассажирские — 1
 - пассажирские/сухогрузы — 1
 - нефтяные танкеры — 3
 - специальный танкер — 1

Туризм



Barbados



Экскурсии







Морские круизы



Экскурсии на удалённые от [Барбадоса](#) острова, принадлежащие другим государствам.



Погружения на подводной лодке "Атлантик"







Осмотр острова с вертолётов

ПЛЯЖНЫЙ ОТДЫХ





Восточное побережье Барбадос



**Западное
побережье
Барбадоса**

Север Барбадоса



Южное побережье Барбадоса



Дайвинг

Наиболее популярными дайв-сайтами западного побережья являются залив Майкокс, Доттинс, Шарк-Бэнк, Бэлл-Буй. Очень интересен wreck-дайвинг в Морском парке Фолкстон у Хоултауна.



СЁРФИНГ И ВИНДСЁРФИНГ



РЫБАЛКА



Ещё одним популярным видом отдыха на [Барбадосе](#) является рыбалка. В прибрежных водах можно поймать таких рыб, как рыба ваху, дорадо, барракуду, тунца, рыбу-парусник, голубого марлина и даже акул. Туристам предлагаются рыболовные [туры](#) на специально оборудованных яхтах, в которые включены еда и напитки.





Пещеры

Грот Харрисона

Грот достаточно живописен: это подземные озера, сталактиты, сталагмиты. Туристы посещают грот на специальном трамвайчике. Грот заканчивается небольшим водопадом, чьи воды уходят вглубь недр пещеры. Недалеко от грота расположена лавка сувенирами и небольшой музей, который содержит предметы быта индейцев. Среди множества пещер можно выбрать любую, не только грот Харрисона, однако грот является одним из самых интересных мест для посещения.







ДОСТОПРИМЕЧАТЕЛЬНОСТИ БАРБАДОСА

Аббатство Сент Николас



Аббатство Сент Николас уникально тем, что его архитектура представлена в якобинском стиле. В целом, этот стиль практически не использовался, и поэтому зданий в этом стиле сохранилось очень мало. Аббатство было построено в 1650 году, и первоначально было усадьбой с плантацией вокруг него. Фронтоны здания исполнены в датском стиле, а лестница в китайском. Не менее интересны каминные трубы, которые выполнены из камня. Внутри здания сохранилась уникальная старинная мебель. Аббатство состоит из трех этажей, однако экспозиция представлена только на первом этаже.

Барбадосский музей




Барбадосский музей расположен в столице страны – Бриджтауне. Для того, чтобы посетить этот музей, необходимо купить авиабилеты в Бриджтаун. По сути, это не просто музей, а еще и научно-исследовательский центр. Музей был основан в 1930 году и расположился в бывшей тюрьме Святой Анны. В 1953 году к зданию была пристроена еще часть. Музей Барбадоса уникален в том плане, что он содержит коллекцию самых разных времен и эпох Барбадоса и всего мира в целом. Это индейская культура и обзор европейского и африканского декоративно-прикладного искусства, множество галерей, посвященных современному искусству. В Барбадосском музее даже есть галерея, посвященная детскому

Дракс Холл



На Барбадосе основным видом деятельности было разведение и сбор сахарного тростника. Для этого привозились рабы с черного континента. Самыми богатыми рабовладельцами были братья Дракс, которые и стали основателями Дракс Холла. Хотя существует версия, что здание было отстроено сыном одного из братьев. Дракс Холл представляет собой одно из самых старейших зданий Барбадоса. Оно было построено в округе Сент Джеймс в 1650 году. Дракс Холл имеет крутую двускатную крышу, форма окон вытянутая, а по периметру здания устроены украшения в виде резных фронтонов и арок. Все лестницы Дракс Холла широкие и изготовлены из цельного дерева. Здание закрыто для посещения в настоящее время.

Замок Сэма Лорда



Замок Сэма Лорда располагается на восточной части побережья Барбадоса. Он полностью построен из известняка. Строительство этого здания было закончено в 1820 году и с тех пор оно считается самым красивым зданием на острове. Потолки замка отделывал знаменитый мастер Карлос Раттер. В доме сохранена старая мебель и посуда. При этом мебель вся из красного дерева, а посуда из серебра. По легенде Сэм Лорд был отшельником-пиратом и для того, чтобы заманить богатых путешественников, вывешивал лампы на скалистом берегу. Корабли разбивались, и он получал все запасы судна.





Королевский парк Барбадоса



Музей Джорджа Вашингтона



В 1751 году Джордж Вашингтон посетил Барбадос и прожил там два месяца. В доме, где проживал первый американский президент, превратили в музей. Здание находится под охраной Национального Фонда Барбадоса. Это небольшое двухэтажное строение, которое представляет несколько выставок. На первом этаже музейные работники создали интерьер 18 века. На втором этаже представлены экспозиции, которые имеют отношение к жизни и быту народа страны того времени. Отдельные части музея посвящены рабству, медицине.

Собор Святого Михаила



Собор Святого Михаила был построен в Бриджтауне. Это необычно красивое здание с колокольней в барочном стиле. Именно в этом соборе молился Джордж Вашингтон во время своего посещения Барбадоса. Собор имеет конструкцию англиканского собора и поэтому барочная колокольня, заметно выделяется на фоне всего собора. Создатели неспроста выбрали этот стиль: собор должен был напоминать жителям родину. Несколько раз собор был разрушен стихией, и его восстанавливали всегда в прежнем стиле. Экскурсии в этот собор были открыты только в 20 веке.