

КАНАДА

Підготувала:
Баранок І.Г.
44(1) гр.



Территория – около 10 млн км², население - 34 213 000 чел. (36-е). Столица – Оттава.

Канада – экономически высокоразвитое государство, входит в «семерку» ведущих развитых стран рыночной экономики, относится к типу стран «переселенческого капитализма».

«лат. *A mari usque ad mare* От моря до моря»

Флаг символизирует два океана, омывающие берега Канады — Тихий и Атлантический — и заключённую между ними страну. Кленовый лист подчёркивает единство нации. Красный — цвет креста Св. Георгия, символизирует Великобританию. Белый — цвет французской монархии.

Флаг Канады



Герб Канады



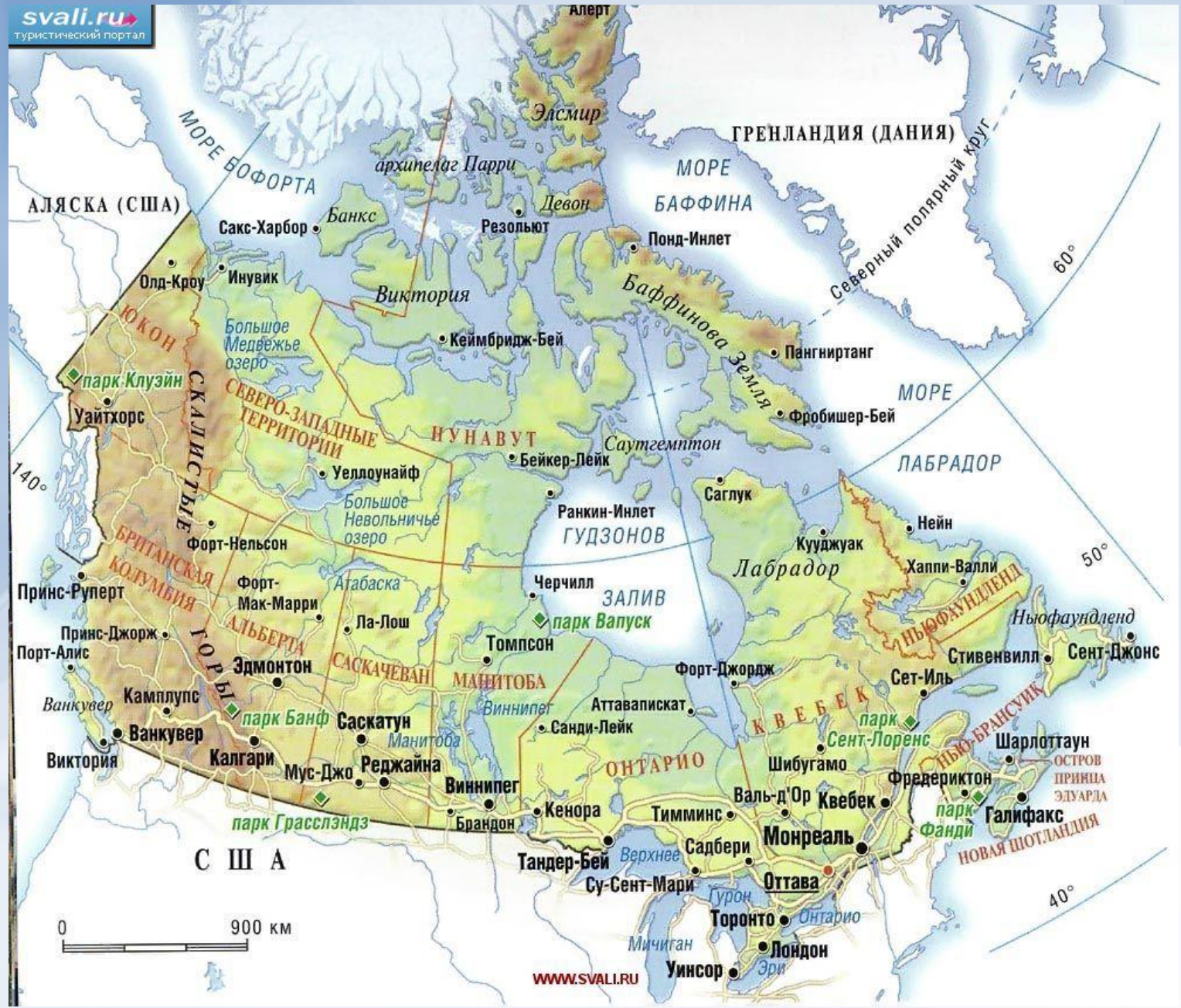
1. Состав территории. Особенности ЭГП. Государственный строй и устройство.

- Вторая по площади страна мира, Канада выходит к трем океанам – Атлантическому, Тихому и Северному Ледовитому. Граничит по суше на юге и северо – западе с США, по морю – на севере с Россией, на востоке с Гренландией и Францией (Сен-Пьер и Микелон) на востоке.
- Протяженность страны с севера на юг – 4600 км, с запада на восток – 5100 км

1. Состав территории. Особенности ЭГП. Государственный строй и устройство.

- Канада занимает почти всю северную половину материка Северная Америка и примыкающие к ней многочисленные острова, в том числе Канадский Арктический Архипелаг на севере, Ньюфаундленд на востоке, Ванкувер на западе.





Название Канада происходит от слова kanata, означающего «деревня» или «поселение» на языке лаврентийских ирокезов,— первых индейцев, которых Жак Картье встретил на Гаспе летом 1534 г.

Французский исследователь Жак Картье
высаживается на Гаспе в 1534 г.



Территория Канады свыше 30 тыс. лет назад была заселена инуитами. Первые попытки проникновения европейцами относятся к 1000 г до н.э.

В 1497 г. 1е английское судно под командованием Джованни Каботто достигло Ньюфаундленда

- 1605 г. – 1-е французское поселение в Новой Шотландии.
- 1663 г. – Канада официально становится колонией Франции.
- После Семилетней войны по Парижскому договору 1763 г. Канада стала колонией Англии.

- 1 июля 1867 года Канада получила право формировать собственное правительство, не выходя из состава Британской империи, приняла название Доминион Канада.
- В 1982 г. По Акту о Канаде страна получила право на конституционные изменения, юридическую независимость.



Provinces of Canada,
July 1 1867 to July 15 1870

Ныне Канада – федеративное государство, состоящее из 10 провинций и 2 территорий (Юкон и Северо- Западные территории).

Административно-территориальное деление Канады



Провинции:

- Британская Колумбия
- Альберта
- Саскачеван
- Манитоба
- Онтарио
- Квебек
- Нью-Брансуик
- Остров Принца Эдуарда
- Новая Шотландия
- Ньюфаундленд и Лабрадор

Территории

- Юкон
- Северо-Западные территории
- Нунавут

Канада — конституционная монархия с парламентарной системой.

Канада — государство, входящее в Британское Содружество, и формально главой государства является британская королева.

Официальным представителем королевы в Канаде является генерал-губернатор, назначаемый королевой по совету премьер-министра.

Дэвид Ллойд Джонсон был назначен на эту должность 1 октября 2010 года, став при этом верховным главнокомандующим канадских вооружённых сил и начав исполнять «королевские» обязанности в отсутствие королевы.

Ридо-холл — это его главная Оттавская резиденция, наряду с Квебекской крепостью в Квебеке.

Дэвид Ллойд Джонстон



Стивен Харпер



Канадский парламент, Оттава



Законодательная власть представлена **Парламентом**, включающим королеву (в её отсутствие — Генерал-губернатора Канады), Сенат и Палату общин.

Сенаторы не избираются, а назначаются Генерал-губернатором. При этом полномочия Сената весьма ограничены.


Исполнительная власть осуществляется Правительством Её Величества — **Тайным советом**, члены которого назначаются генерал-губернатором для того, чтобы сформировать министерский Кабинет — часть королевского правительства — управляемый премьер-министром.

Члены Кабинета имеют министерские должности и являются единственными членами Тайного совета.

Единого документа, действующего в качестве конституции, в стране нет.

Под Конституцией Канады понимают серию объединённых Конституционных актов Канады (включая Акты о Британской Северной Америке), а также иных документов, представленных письменными текстами и устными традициями и соглашениями.

Конституция Канады



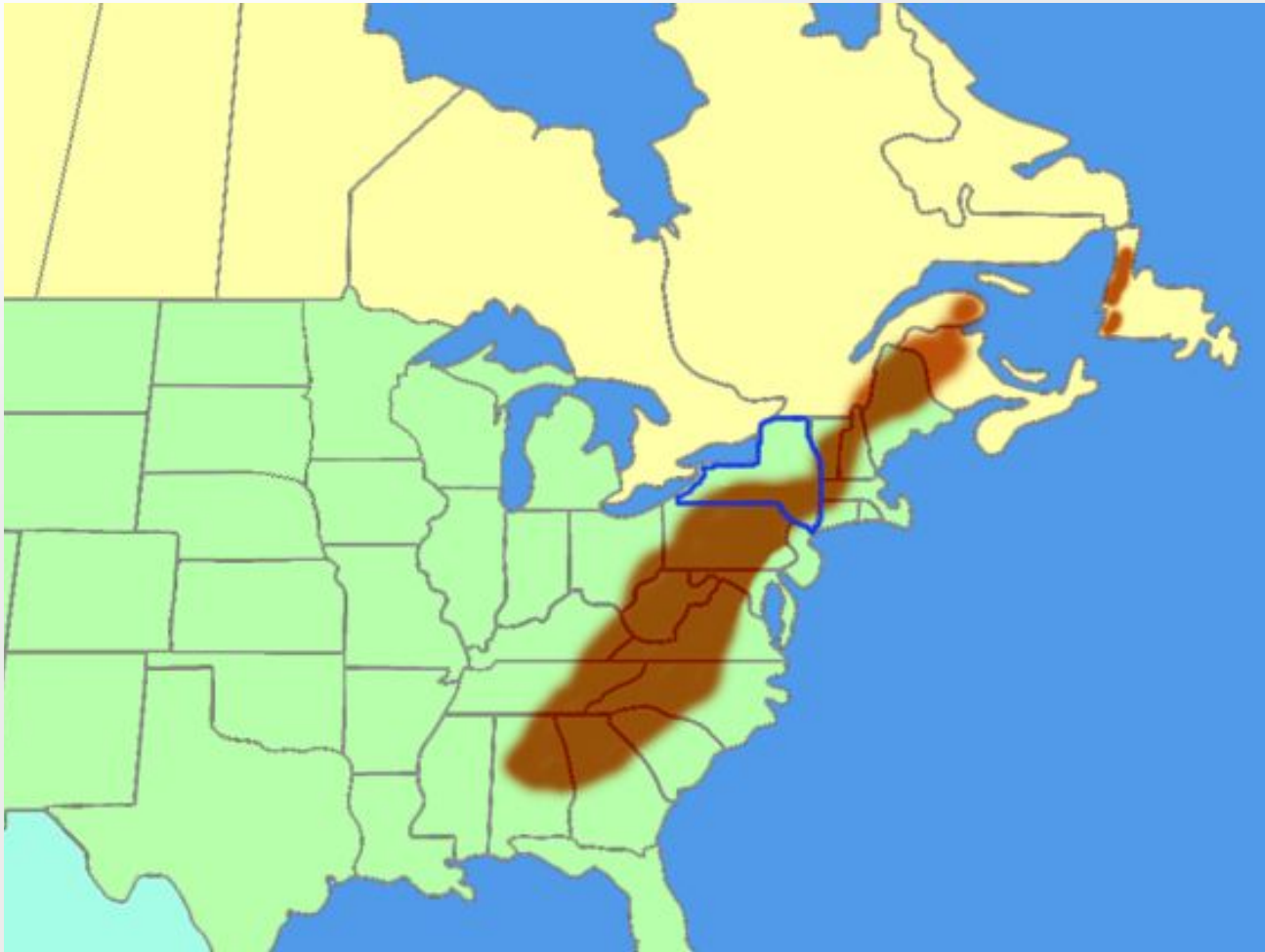
Канада входит в состав НАФТА,
является членом ОЭСР, НАТО,
ОАГ.

По природным условиям и богатству ресурсов Канада имеет сходство с Россией.

Обширные равнины в срединной части окаймлены горными системами на западе и востоке. Почти половину территории занимает Канадский щит. Расположенные на юге Канады низменности и равнины наиболее заселенные и экономически развитые.

- На юго-востоке находятся северные отроги средневысотных Аппалачских гор. Запад занимает горная система Кордильер, освоенная лишь в южной части.

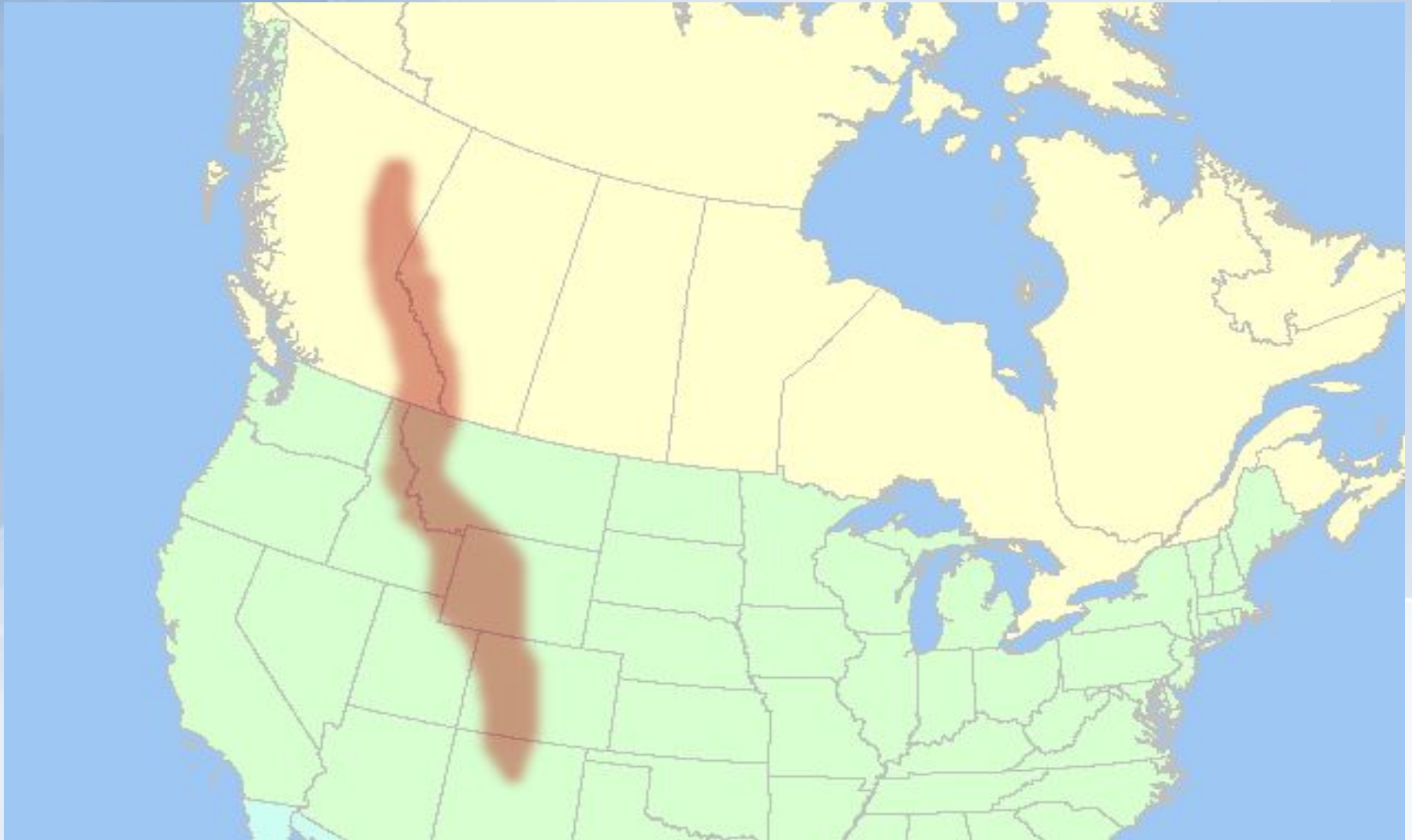
Аппалачи



Аппалачи



Кордильеры



Кордильеры



2. Оценка природных условий и ресурсов

Климат Канады – умеренно континентальный. Страна расположена в 4 климатических провинциях – полярной, субарктической, умеренной и горной.

Обеспеченность осадками колеблется: от 240-500 мм в степных областях Великих равнин до более 1000-2000 мм в год в прибрежных районах Тихого и Атлантического океанов. Велики амплитуды температур.

Обладает мирового значения
запасами цветных и драгоценных
металлов, железной рудой, урана,
нефти и природного газа, калийных
солей и асбеста, богата угольными
ресурсами

В Кордильерах – цветные и благородные металлы, уголь и гидроресурсы; на Внутренних равнинах – уголь, нефть, природный газ и калийные соли; на Лаврентийском плоскогорье – металлы и гидроресурсы; Аппалачи – цветные и драгоценные металлы.

Страна выделяется **огромными запасами водных ресурсов.**

По величине ежегодно возобновляемых запасов пресной воды (12,9 тыс. км²) Канада стоит на **3 месте** после Бразилии и России.

Разнообразие природных ландшафтов холодного и умеренного поясов от полярных пустынь на севере до суббореальных степных областей на юге, обширные площади тундры, таежных и подтаежных районов предопределили особенности географии почв и растительности, а также животного мира страны.

На севере преобладают тундровые торфяно-глеевые почвы, в центре и на юге – подзолистые, **на юге** на Великих равнинах – темно –каштановые и черноземные.

В целом пригодные для обработки почвы составляют лишь 15% площади страны, из них в сельском хозяйстве используется около половины.

Почти половина площади покрыта хвойными и частично лиственными лесами.

По запасам древесины Канада уступает лишь России и Бразилии, а **по объему древесины на душу населения стоит на первом месте в мире.**

Наиболее распространены на западе дуглассия, кедр, ситхинская ель, клен.

Наибольший интерес для туристов представляет Ниагарский водопад, горы, национальные парки.

- Страна располагает значительными природными ресурсами, однако суровость климата на большей части территории затрудняет хозяйственную деятельность.

Ниагарский водопад



Национальный парк Куттинирпаак



Национальная парковая резервация архипелаг Минган



Национальный парк Маунт-Ревелсток



Клен



Photo (c) Serge Bikhunenko, 1996

Ситхинская ель



Бобр



Белоголовый орлан







Территория Канады отличается весьма **неравномерным характером хозяйственности**, что связано с суровостью и транспортной недоступностью ее северных районов.

Остро стоят проблемы охраны окружающей среды.

3. Характеристика населения

- Численность населения (млн чел) – 31,3
- Плотность населения (в чел./кв.км) – 3,1
- Возрастной состав населения (в %):
 - 0-14 лет – 19
 - 15-64 года – 68
 - 65 лет и более – 13.
- Темп роста населения (в %) – 0,3

- Рождаемость (в промилле) – 11
- Смертность (в промилле) – 7.
- Средняя продолжительность жизни (в годах) – 79.(М-76,Ж-81)
- Уровень урбанизации (в %) – 78.

Канада — официально **двуязычная страна**.
С 7 июля 1969 по Закону об официальных языках английский и французский языки имеют равноправный статус в парламенте, в федеральном суде и государственных учреждениях.

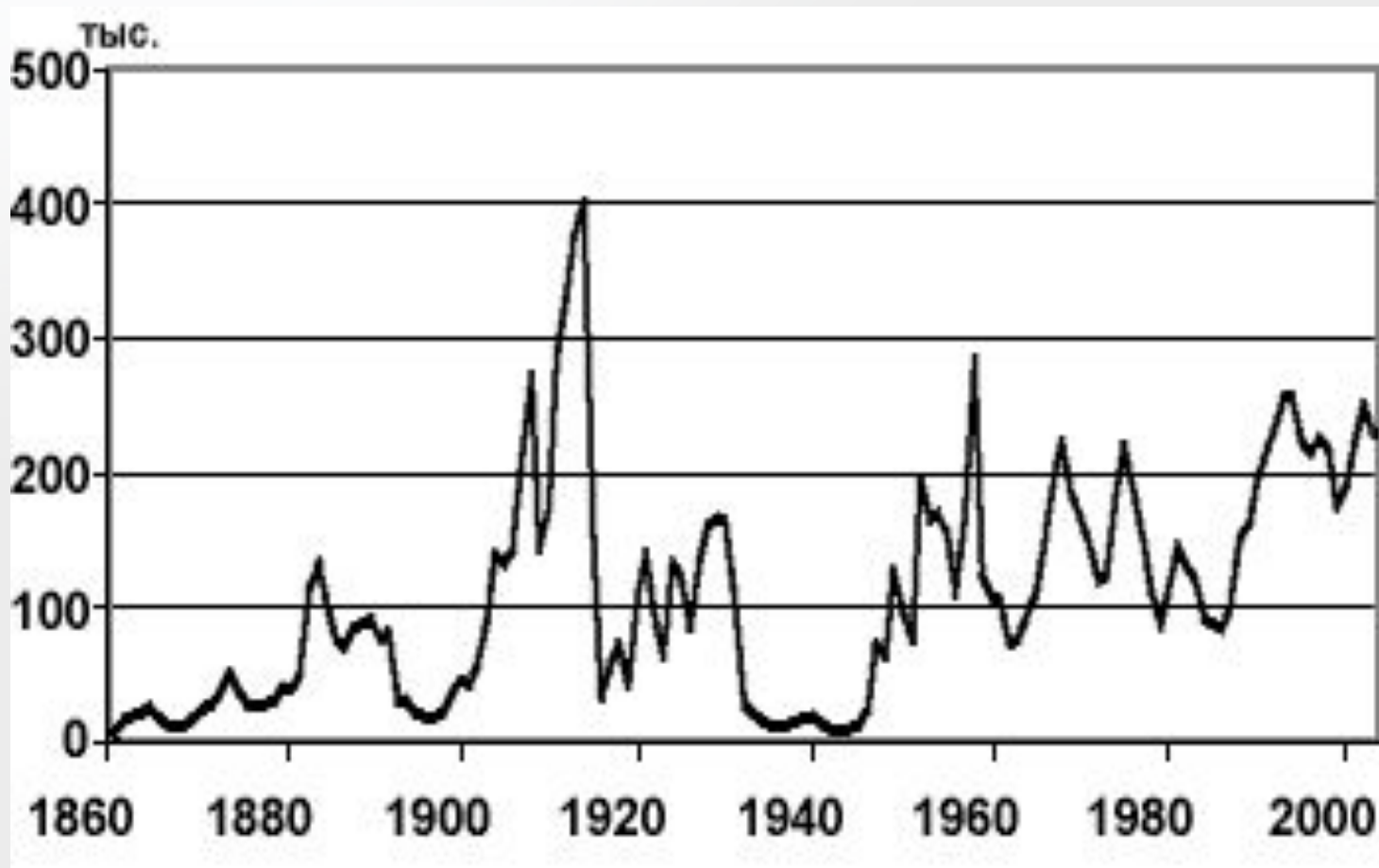
Английский язык является родным для 57,8 % населения, французский — для 22,1 %. 98,5 % канадцев владеют хотя бы одним из официальных языков (только по-английски говорят 67,5 %, только по-французски 13,3 %, обоими языками владеют 17,7 %).

Около 5 200 000 чел. указали при переписи населения, что их родным языком является один из неофициальных языков.

Иммиграция – главный фактор, определяющий основные черты географии населения Канады. В 19 веке население страны выросло в пять раз, за 20 век – почти в шесть.

В прошлом на иммиграцию приходилось до $\frac{1}{2}$ населения, а в 1990-е годы до $\frac{2}{3}$ прироста населения. Число приезжих колеблется, достигая 230 тыс в год.

Иммиграция

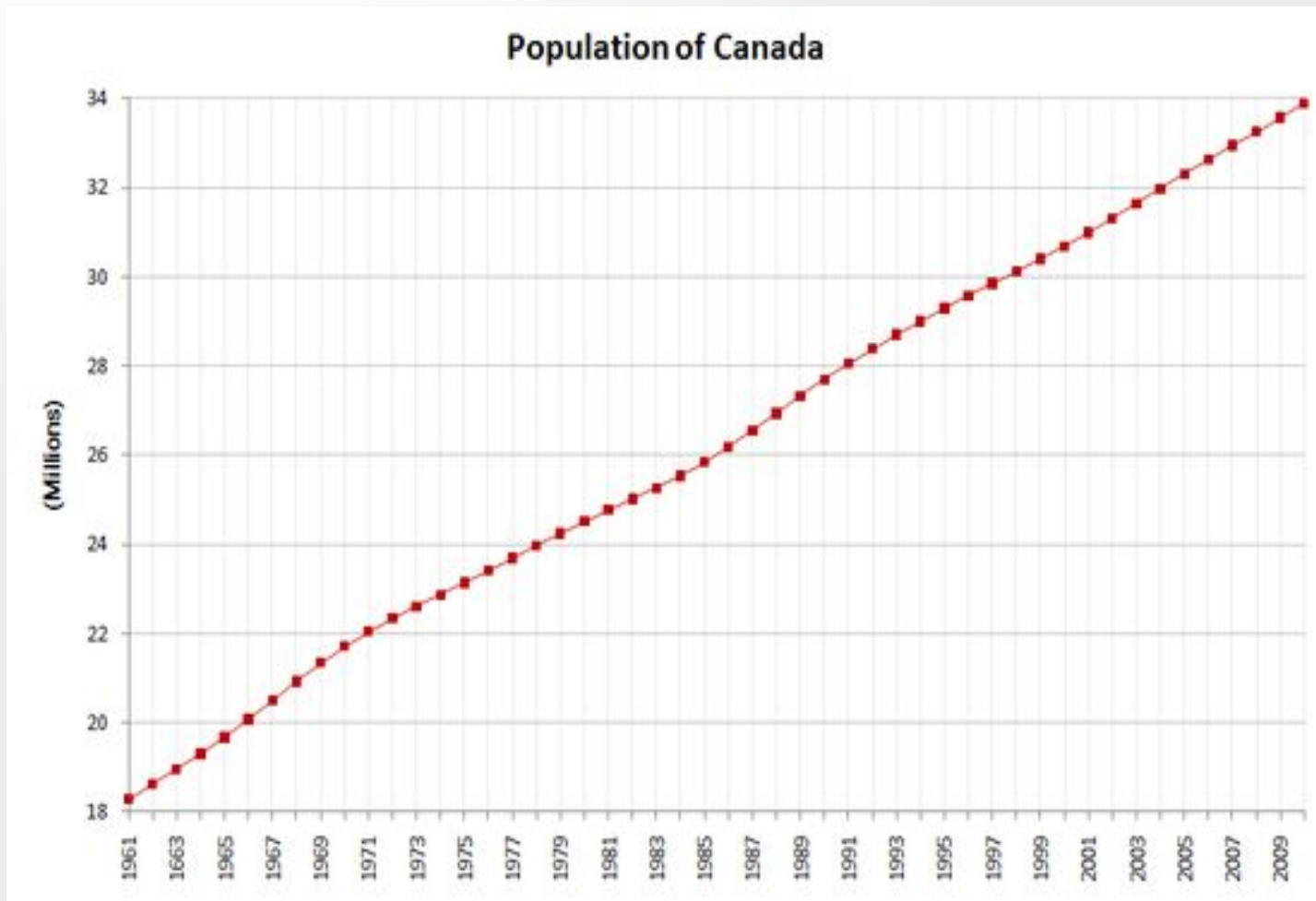


Эмиграция невелика – два-четыре
раза меньше иммиграции, около $1/3$
уезжает в США, $1/5$ – в
Великобританию.

Общая численность жителей быстро росла до 70х годов, но позже темпы роста замедлились (до 1,2% в год).

Естественный прирост снизился вдвое (до 5 %) из-за падения рождаемости.

Динамика численности населения



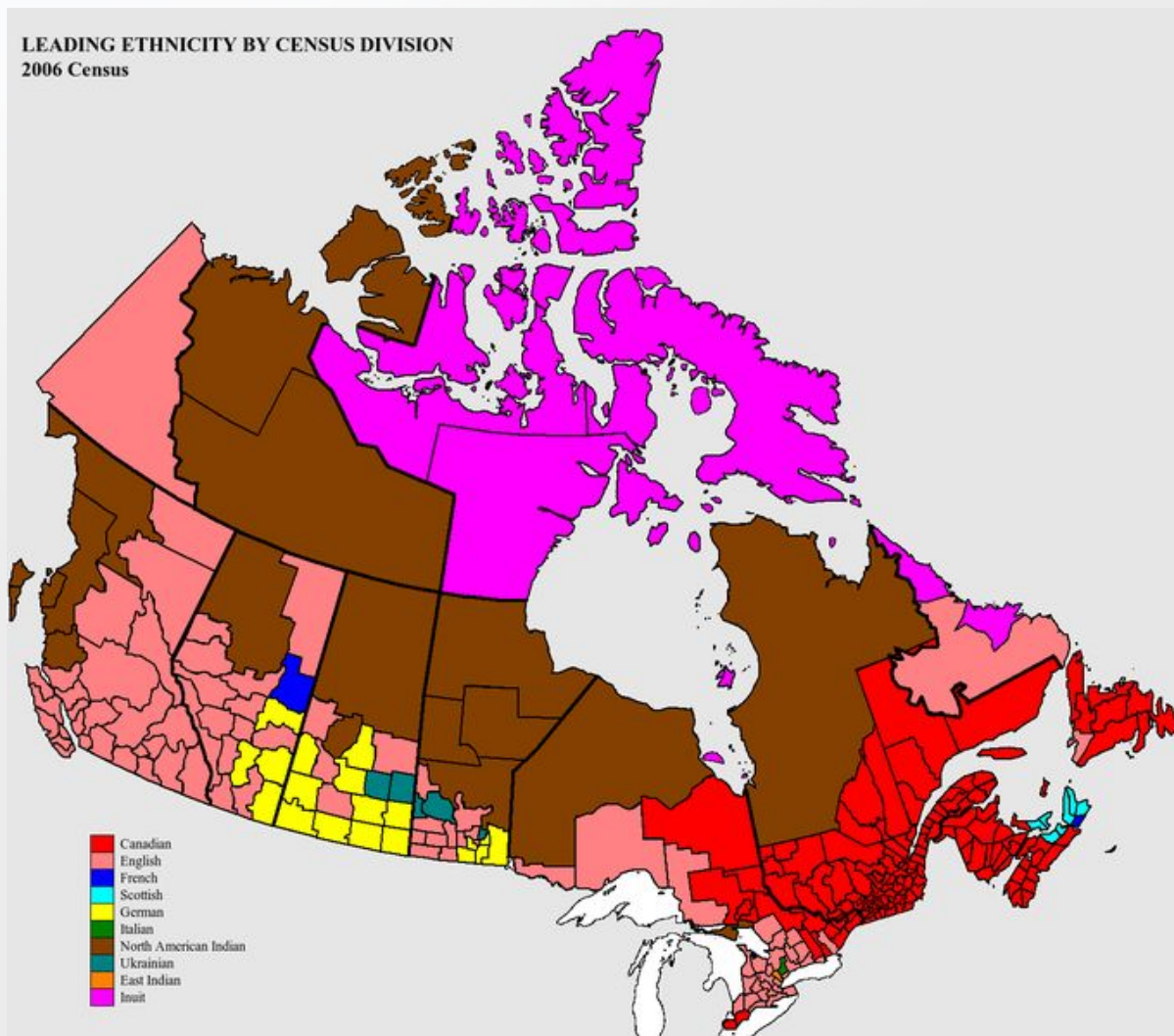
До последнего времени преобладали молодые мужчины, новой тенденцией стало повышение доли лиц старших возрастов и женщин.

В 1998г. Доля детей до 15 лет составила 20%, жителей 15-64 – 68,6 и 65 лет и старше – 11,4% от всего населения.

Канада — очень разнообразная страна с этнической точки зрения. В Канаде живут 43 этнических группы, состоящие как минимум из 100 000 чел. Самая большая этническая группа называет себя «канадцами» (30,9 %), поскольку большинство канадцев, особенно те, чьи предки приехали во времена колонизации, рассматривает себя как канадский народ.

Далее следуют те, кто называет себя англичанами (20,1 %), французами (15,1 %), шотландцами (14,5 %), ирландцами (13,3 %), немцами (9,7 %), итальянцами (4,4 %), китайцами (4,1 %), индейцами (3,8 %), украинцами (3,7 %), голландцами (3,2 %), поляками (3 %), австронезийцами (3 %), русскими (1,5 %)

Этническая карта Канады



3. Характеристика населения

Канадцы исповедуют большое количество религий. По последней переписи **77,1 % канадцев считают себя христианами**, из них бóльшую часть составляют католики (43,6 % канадцев).

Наиболее важная протестантская церковь — Объединённая церковь Канады (кальвинисты); примерно 17 % канадцев не связывают себя ни с какой религией, а остальное население (6,7 %) исповедует отличные от христианства религии.

На сегодняшний момент в Канаде нет государственного министерства образования.

На 2002 год 43 % взрослых канадцев от 25 до 64 лет уже получили полное среднее или высшее образование, а от 25 до 34 лет число таких людей составляет 51 %.

- Выделяется крайне низкой плотностью населения (3 человека на 1 км²) и неравномерностью его размещения. Свыше 9/10 жителей сосредоточены в южной, пограничной с США полосе; 2/3 канадцев проживает в Приозерной части с центром в Торонто. На Севере плотность не превышает 1 чел на 100-200 км²

Основные типы поселений канадцев-иммигрантов — фермы, поселки и сёла.

Вид на Иглулик, современное поселение инуитов Баффинова земля, Нунавут, 2002



Высокоурбанизированная страна, **78%**
населения проживает в городах.

Городом считается нас. пункт людностью более 400 чел/км². В 60 городах с населением свыше 50 тыс.чел сосредоточили 3/5 горожан.

Треть горожан сконцентрирована в трех городах-миллионерах : **Торонто** (4,4 млн), **Монреале** (3,3 млн) и **Ванкувере** (1,9 млн). Более половины населения живет в 23 статистических метрополитенских ареалах (СМА).

Крупные города - Эдмонтон, Виннипег, Галифакс, Оттава, Гамильтон, Калгари.

Торонто



Монреаль



Ванкувер



Многие элементы канадской культуры очень близки к культуре Соединенных Штатов Америки, включая кино, телевидение, одежду, жилище, частный транспорт, потребительские товары и продукты питания.

Несмотря на это, Канада обладает своей собственной уникальной культурой.

- В Канаде работает много оркестров с международной известностью, например, Квебекский симфонический оркестр, Торонтский симфонический оркестр и особенно Монреальский симфонический оркестр под руководством Кента Нагано.

Монреальский симфонический оркестр под руководством Кента Нагано



Наилучшими образцами архитектуры можно назвать построенные по проектам Артура Эриксона здания университетов Саймона Фрейзера и Летбриджа, канадские павильоны на всемирных выставках в Монреале (1967) и в Осаке (1970), здание Музея антропологии в Ванкувере, здания, построенные по проектам архитектора Дугласа Кардинала, в частности, Канадский музей цивилизации (1989).


Канадский музей цивилизации



Можно назвать таких известных актёров, как Томми Чонг, Мэри Пикфорд, Мэттью Перри, Эрик Надсен, Майкл Джей Фокс, Киану Ривз, Райан Рейнольдс, Джим Керри, Эллен Пейдж, Франсуа Арно и Джессика Лаундс.

Из режиссёров это прежде всего **Джеймс Кэмерон** и **Норман Джуисон**.

Джим Керри



Большое место в жизни канадцев занимает спорт. **Официальным зимним спортом Канады, и исключительно популярным досугом, является хоккей с шайбой.**

50 % всех игроков Лиги (а всего в ней 30 команд из Канады и США) родом из Канады. В Торонто находится крупнейший в мире зал хоккейной славы. **Официальным летним спортом является лакросс.**

Хоккей с шайбой



4. Особенности экономического развития и современного состояния экономики

Канада является одной из самых богатых стран мира с высоким доходом на душу населения.

Это одна из десяти самых торгующих в мире стран. Канада имеет смешанную экономику; по индексу Heritage Foundation она имеет меньшую степень экономической свободы, чем США, но более высокую, чем большинство западноевропейских стран.

По состоянию на октябрь 2009 года общенациональный уровень безработицы в Канаде был **8,6 %**.

Провинциальные доли безработицы варьируются от низкого уровня в 5,8 % в Манитобе до уровня в 17 % в провинции Ньюфаундленд и Лабрадор.

В прошлом веке рост производства, горнодобывающей промышленности и сектора услуг превратил страну из преимущественно сельскохозяйственной в промышленную и городскую.

Как и в других развитых странах, **в канадской экономике преобладает сфера услуг**, где занято почти три четверти канадцев.

Характерны высокая концентрация производства, развитое разделение труда, высокая энерговооруженность.

Традиционная специфика Канады – **существенная роль сырьевого направления**, что проявляется в большом значении горнодобывающей промышленности, энергетики, с/х, лесной и деревообрабатывающей промышленности.

На Канаду приходится 7%
производства и 17% мирового
экспорта сырьевых товаров.

Характерна зависимость от международного, прежде всего американского, капитала.

Традиционно высокая роль государства в экономике Канады за последнее время снизилась в результате процессов приватизации и дерегулирования.

Две трети капитала канадских капиталовложений за рубежом поступает в США, остальное – преимущественно в Латинскую Америку и Азию.

5. Отраслевая и территориальная структура промышленности

Эта сфера хозяйства характеризуется высоким техническим уровнем, сложным составом при традиционно важной роли сырьевых производств

Энергетика

По общему объему производимой энергии входит в группу лидеров, по потреблению энергии на душу населения она превосходит США и другие развитые страны.

В топливно-энергетическом балансе около $\frac{3}{4}$ приходится на жидкое и газообразное топливо, $\frac{1}{8}$ – на уголь и $\frac{1}{7}$ на атомную и гидроэнергию.

Существенно колеблется за последние 20 лет добыча нефти (119 млн. т), более устойчиво растет добыча природного газа (157 млрд м3) – **3-е место в мире.**

Восточные провинции импортируют нефть. Значителен экспорт электроэнергии, нефти и газа в США.

По производству электроэнергии (549 млрд кВт ч) Канада занимает **6-е место** в мире, а по величине продукции на душу населения – на третьем.

3/5 электроэнергии дают ГЭС. В их числе такие мощные электростанции, как Ла Гранд Ривер, Черчилл – Фолс, Майко, Револсток, Гордон – Шрам.

Черчилл-Фолс



Крупные ТЭС – вблизи Торонто и Ванкувера (Ламтон, Бат, Сарния).

Почти 1/5 электроэнергии производят АЭС – Брус, Пикеринг.

Горнодобывающая промышленность

Одна из базовых отраслей экономики страны, играющая важную роль в экспорте (до 20% стоимости).

Большинство крупных горнозаводских центров расположено в южных районах:
Садбери(никель,медь), Салливан (свинец,цинк),
Флин-Флон (медь,цинк).

Разработка полезных ископаемых активно ведется также на западе и в малоосвоенных северных районах.

За последние 2 десятилетия произошел рывок в развитии **каменноугольной промышленности** – втрое выросла добыча за счет западных месторождений благодаря росту экспорта в Японию.

Обрабатывающая промышленность отличается **высокой концентрацией производства и капитала**, однако по производительности труда уступает другим развитым странам.

Главную роль играют отрасли, непосредственно связанные с сильно развитым первичным сектором экономики.

На машиностроение приходится 30% условно – чистой продукции и числа занятых, что ниже, чем в других развитых странах.

Главная отрасль – **транспортное машиностроение**, в котором господствует американский капитал (провинция Онтарио).

Развиты также **сельскохозяйственное машиностроение**, производство энергосилового оборудования, оборудования для горнодобывающей и лесной промышленности.

Слабо развито станкостроение.

Главные центры машиностроения –
Торонто, Монреаль, Уинсор,
Гамильтон, Оттава, Ванкувер.

Ведущие центры черной металлургии
– Гамильтон ($\frac{1}{2}$ продукции), Су-Сент-
Мэри, Сидни, Уэленд.

В цветной металлургии сильны позиции американского и английского капитала.

В число крупнейших мировых центров вошли Садбери, Томпсон, Трейл, Салливан, Флин-Флон.

Большинство предприятий работает на местном сырье.

На импортном сырье создано **крупное производство алюминия**, занявшее 2 место в мире.

Центры- Арвида, Китимат, Бе-Комо, Джонкер.
Канада стоит на 1 месте по экспорту алюминия.

Важнейшие предприятия **нефтяной промышленности** находятся в Монреале, Сарнии, Ванкувере и Эдмонте.

Химическая промышленность представлена заводами по производству продуктов основной химии, высокополимерных соединений, химических удобрений, синтетического каучука.

По производству минеральных удобрений занимает 4 место в мире. Центры – Сарния, Монреаль, Торонто, Ниагара-Фолс, Китченер.

**Судостроение – Ванкувер,
Галифакс, Виктория, Квебек.**

Лесная, деревообрабатывающая и целлюлозно-бумажная промышленность использует богатейшие лесные ресурсы.

По вывозке древесины занимает **4 место**, по производству пиломатериалов – **2 место** и бумаги – **4 место**.

Центры целлюлозно-бумажной промышленности находятся в Тандербейе, Оттаве, Шикумити.

Высокая роль в экспорте - по вывозу пиломатериалов и бумаги Канада остается лидером.

6. Сельское хозяйство

Главную роль играет **пищевая промышленность.**

На нее приходится 13% стоимости всей продукции обрабатывающей промышленности.

Сельское хозяйство характеризуется высоким уровнем механизации, концентрации производства, товарности и специализации, высокой производительностью труда.

Это позволило полностью обеспечить потребности и почти $\frac{1}{2}$ продукции вывозить на мировой рынок.

Стоит отметить, что за последние десятилетия число ферм сократилось более чем вдвое.

Происходит **концентрация производства на крупных фермах.**

Вырос средний размер хозяйств до 242 га, что существенно превышает показатели США.

Общая площадь сельскохозяйственных угодий – 73 млн га, по размерам угодий на душу населения занимает 3 место.

В составе угодий доминирует пашня (3/5) при значительной величине естественных и культурных пастбищ.

3/4 обрабатываемых земель сконцентрировано на юге степных провинций.

**Современная тенденция – перемещение
производства в западные районы.**

В структуре товарной продукции преобладает животноводство.

Важную роль играют зерновое хозяйство и пастбищное скотоводство. До сих пор в степных провинциях характерны экстенсивные системы земледелия – зернопаровые обороты.

Главными сельскохозяйственными районами остаются **степные провинции** (зерновое хозяйство, пастбищное мясное скотоводство, мясо-шерстное овцеводство) и **Центральный район** (диверсифицированное животноводство с упором на молочное хозяйство в Приозерье, плодоводство в Ниагарском районе).

Производство семенного картофеля – специализация Острова Принца Эдуарда. Плодоводство сохраняется в Новой Шотландии (долина Оканаган).

Юг Британской Колумбии – район молочного хозяйства, в центральной части – мясное скотоводство.

Растет роль масленичных и кормовых культур, в том числе рапса и кукурузы.

Канада занимает 7 место в мире по сбору зерна, 6 место по производству пшеницы и особенно выделяется по ее экспорту, занимая 3 место.

На фермах Канады выращивают $\frac{1}{3}$ масличного льна и $\frac{1}{5}$ рапса, производимого в мире.

Крупнейшие пищевые компании - **PepsiCo Canada** и **McCain Foods Canada, Cadbury Adams Canada.**

Сложности сбыта сельскохозяйственной продукции – хронический многолетний кризис перепроизводства – предопределили важную роль государственного регулирования в аграрной сфере.

7. Особенности и структура непроизводственной сферы

Около 70% трудоспособного населения занято в непроизводственной сфере, из них около 35 % - в туризме.

Согласно данным Канадского управления статистики Statistics Canada, доходы от визитов иностранных туристов в Канаду в III квартале 2012 года возросли на 0,9%, составив 4,3 млрд долл.

Туристы из-за океана совершили в отчетный период 1,1 млн поездок в Канаду, что на 1,3% ниже показателя за предыдущий квартал, а их расходы в стране выросли на 2,7%, составив 2,5 млрд долл.

Доходы туристической отрасли Канады от туристов из США в июле–сентябре текущего года доставили 1,8 млрд долл., что на 1,5% ниже предыдущего квартала

Обширность территории и неравномерность размещения населения и хозяйства издавна **сделали транспортные проблемы весьма важными для страны.**

Современные тенденции выразились в снижении доли железнодорожного транспорта при быстром развитии автомобильного, авиационного, а также трубопроводного транспорта.

Сохраняется большая роль внутренних водных путей.

Транспортная система страны включает в себя более 1,1 миллиона километров автомобильных дорог, десять крупных международных и около трёхсот аэропортов регионального и местного значения, 72 093 километра железнодорожных путей и более 300 коммерческих морских портов, обеспечивающих доступ к акваториям Тихого, Атлантического, Северного Ледовитого океанов, водным пространствам Великих озёр и реки Святого Лаврентия.

В 2005 году доходы от транспортного сектора страны составили 4,2 % в ВВП Канады — на 0,5 % больше по сравнению с доходами от добычи нефти и природного газа

Общая длина автомобильных дорог в Канаде составляет 1 042 300 км, из которых 413 600 км пришлось на дороги с твёрдым покрытием и 626 700 км — на грунтовые автодороги.

Суммарная длина скоростных автомагистралей составляла **17 тысяч километров.**

Общая длина железнодорожных путей в Канаде в составляет 72 212 км. Доход отрасли достиг 10,4 млрд долларов США, из которых **2,8 % составили пассажирские междугородние перевозки.**

Всего железнодорожным транспортом за год было перевезено 357 млрд тонно-километров грузов и 4,33 млн пассажиров, что в сравнении с пассажирскими перевозками автомобильным транспортом (491 млрд пкм) является ничтожно малым показателем.

Воздушные перевозки заняли долю в 9 % в валовом внутреннем продукте транспортной индустрии Канады.

Крупнейшим коммерческим авиаперевозчиком и флагманской авиакомпанией страны является **Air Canada**, перевёзшая по результатам 2005 года 34 миллиона пассажиров.

**Крупнейшие аэропорты – Пирсон,
Келоуна, Виктория, Калгари,
Эдмонтон.**

В морских и речных портах Канады общий грузооборот составил 139,2 млн тонн.

Крупнейшим портом страны является морской порт Ванкувера, на долю которого приходится около 15 % всего грузооборота или в количественном выражении — 68 млн тонн грузов на внутренних и международных морских перевозках в год.

Паромные переправы

Пассажирские паромные переправы:

- Остров Ванкувер — материковая часть Канады;
- несколько населённых пунктов Саншайн-Кост — материковая часть Канады и Аляска;
- международная переправа до французской колонии Сен-Пьер и Микелон;

Паромные переправы автомобилей:

- Новая Шотландия — Ньюфаундленд и Лабрадор;
- Квебек — Лабрадор;
- Лабрадор — остров Ньюфаундленд;

Железнодорожные паромные переправы:

- Британская Колумбия — Аляска и штат Вашингтон.

Каналы

- Канал «Велланд» (Порт-Веллер), шлюз № 1
- Морской путь Святого Лаврентия
- Канал Велланд
 - Су-Локс
 - Водный путь Трент-Севен
 - Канал Ридо

Система трубопроводов страны является частью обширной индустрии добычи и транспортировки природных источников энергии и предназначена для перемещения на малые, средние и большие расстояния природного газа, сжиженного природного газа, сырой нефти и её продуктов.

Общая длина трубопроводов для транспортировки сырой нефти и нефтепродуктов в Канаде составляет 23 543 км, суммарная длина всех газопроводов страны 74 980 км.

Система газопроводов TransCanada



Морской порт Ванкувера



Международный аэропорт Ванкувер



8. Формы внешнеэкономических связей

Канада относится к числу ведущих торговых государств мира. **По обороту внешней торговли она занимает 6 место в мире**, а по обороту на душу населения опережает все другие крупные капиталистические страны.

Это свидетельствует о высокой степени ее интеграции в системе мирового капиталистического хозяйства, а также о **более узкой специализации ее экономики** по сравнению с ведущими капиталистическими странами.

Достаточно сказать, что **1/4 товарной продукции Канады экспортируется**, а в таких отраслях, как целлюлозно-бумажная промышленность, лесопиление и алюминиевая промышленность, объем вывоза превышает половину объема производства

Канада — крупнейший торговый партнёр США.

Ежедневная торговля между двумя странами превышает 1,4 миллиарда канадских долларов.

США — крупнейший рынок сбыта сельскохозяйственных товаров Канады. **Треть всех канадских продовольственных товаров экспортируется в США.** В свою очередь, Канада является вторым по объёму рынком сбыта США.

Прежде всего, **Канада импортирует американские фрукты и растительные продукты.** Приблизительно две трети всех товаров из дерева и его производных, например, из целлюлозы, экспортируется в США.

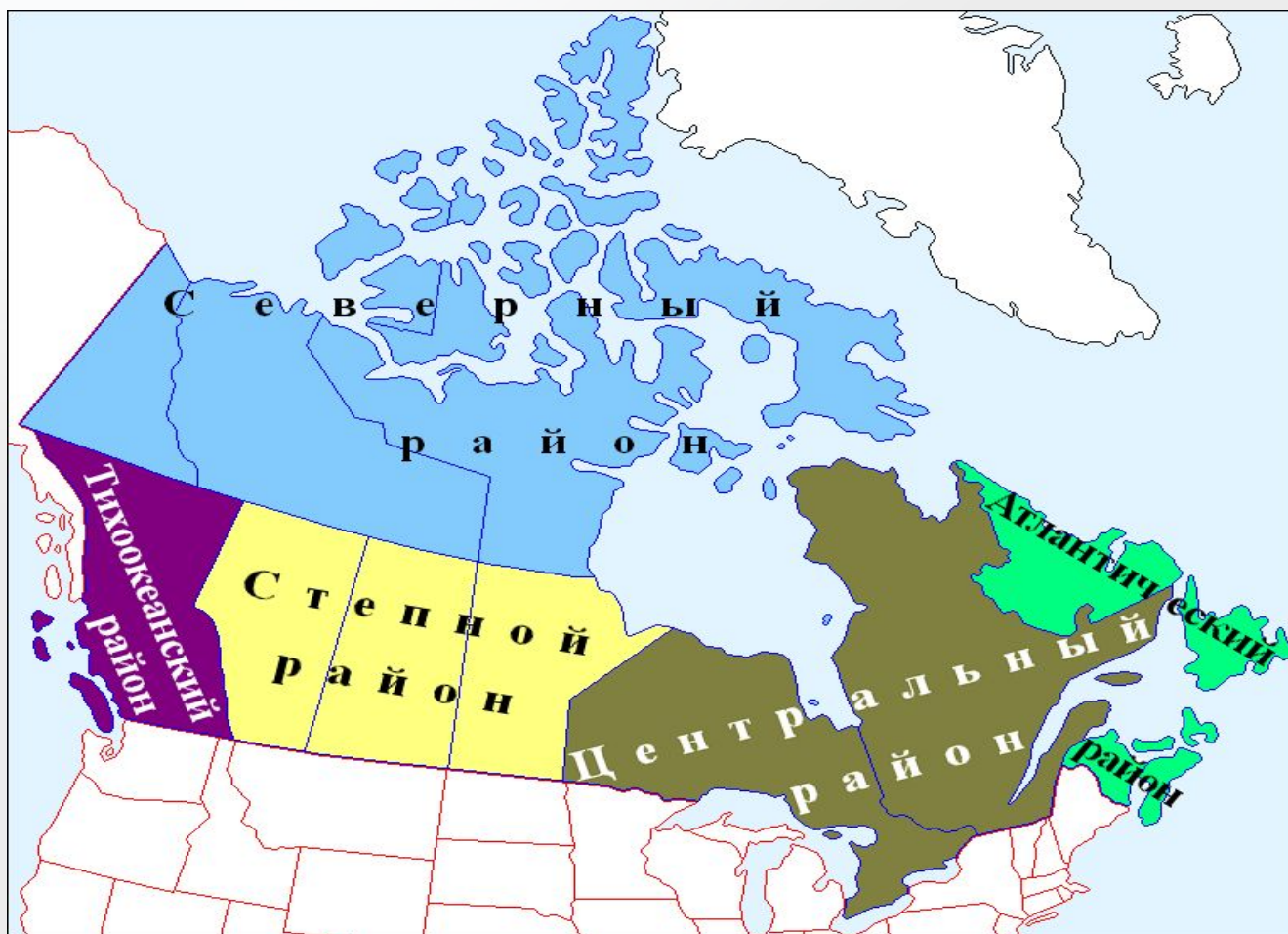
9. Внутренние различия, экономическое районирование

В Канаде выделяют **4 крупных социально-экономических района** - Центральный, Степной, Дальний Запад, Атлантический.

Кроме того выделяется Север – территория нового освоения.

Ведущую роль играет
Центральный район, на втором
месте, во многом уступая ему,
идет Степной район.





Центральный район (южная часть провинций Квебек и Онтарио) сосредоточил половину населения страны и большую часть экономической деятельности.

Степной (провинции Манитоба, Саскачеван, Альберта) определяет международную специализацию страны как поставщика минеральной и сельскохозяйственной продукции.

Дальний Запад, или Тихоокеанский район (провинция Британской Колумбия) – горный район относительно недавнего освоения.

Атлантический район (провинция Ньюфаундленд, Остров Принца Эдуарда, Новая Шотландия, Нью – Брансуик) – депрессивный, самый небольшой по числу жителей экономический район.

**СПАСИБО ЗА
ВНИМАНИЕ!**