


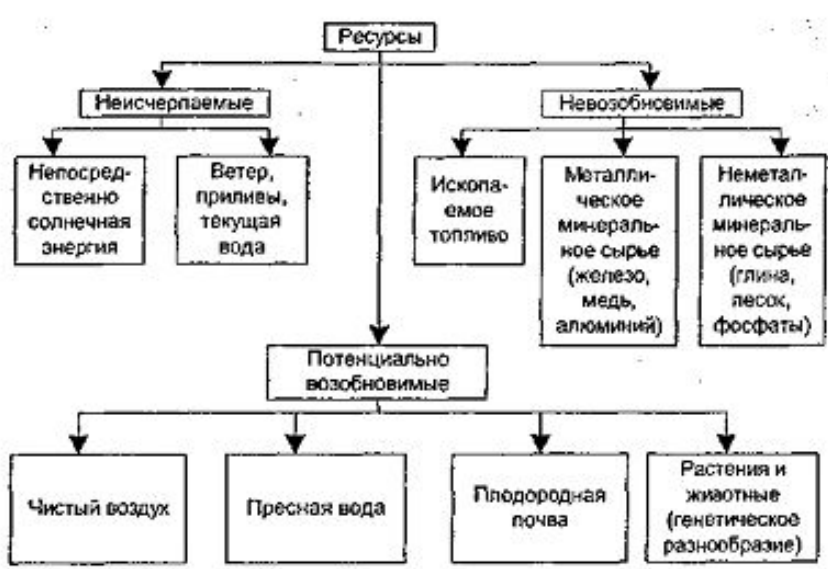
Сценарии развития
природопользования:



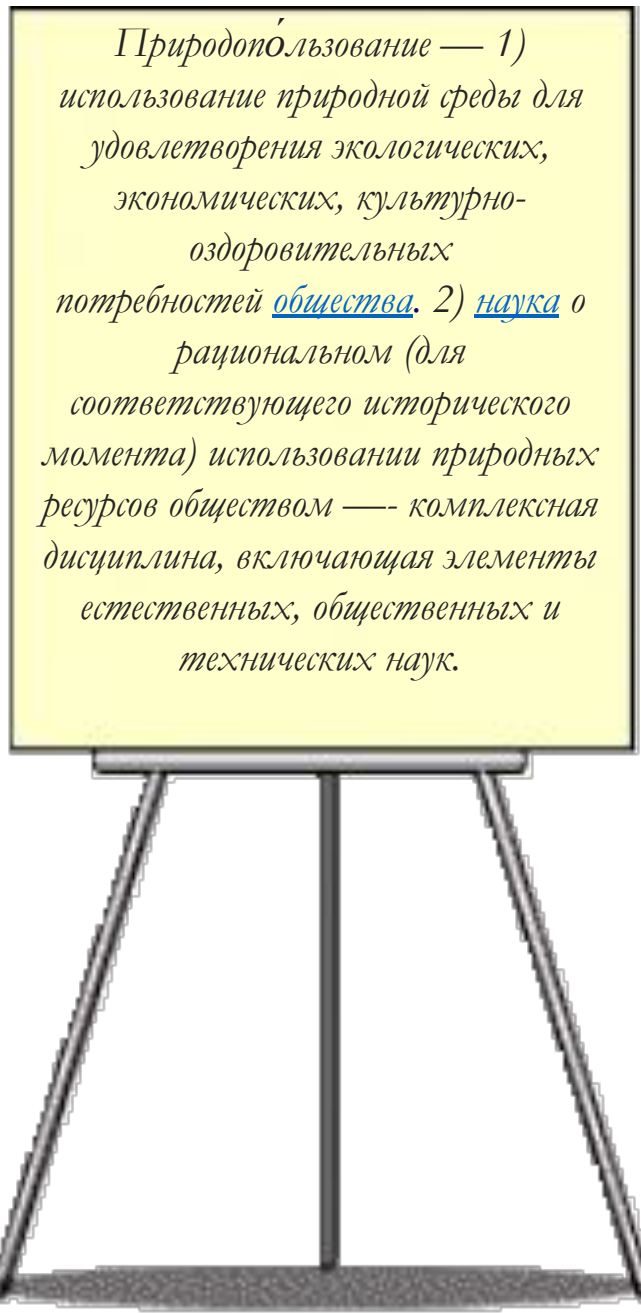
а) Какие новые производства будут развиваться?

б) Новые виды продукции по субъектам ДФО?





Основные типы ресурсов. Эта схема, однако, не является застывшей; потенциально возобновимые ресурсы могут превратиться в невозобновимые, если при использовании в течение достаточно долгого периода скорость изъятия будет превышать скорость их возобновления естественным путем



Дальневосточный Федеральный округ

Чукотский автономный округ



Чукотский АО

Республика Саха (Якутия)



Республика Саха (Якутия)

Магаданская область

Субъект федерации-Административный центр

Амурская обл.-Благовещенск
Еврейская автономная область-Биробиджан

Камчатский край-Петропавловск-Камчатский

Магаданская обл.-Магадан
Приморский кр.-Владивосток
Республика САХА(Якутия)-Якутск

Сахалинская обл.-Южно-Сахалинск
Хабаровский кр.-Хабаровск

Чукотский автономный округ-Анадырь

Камчатский край



Камчатский край

Магаданская область



Амурская область

Хабаровский край

Сахалинская область

Амурская область



Хабаровский край

Еврейская АО

Еврейская автономная область

Приморский край



Приморский край

Сахалинская область



Сценарий развития природопользования



Стратегия регионального развития



Региональные программы развития предусматривают развитие каждого из субъектов Российской Федерации ДФО, учитывая их природно-ресурсный, социально-экономический и промышленный потенциал.

Д
а
л
ь
н
е
й
ш
е
е
р
а
з
в
и
т
и
е



Инновационно-освоенческая стратегия



Сельскохозяйственный комплекс
Рыбохозяйственный комплекс



Лесопромышленный комплекс

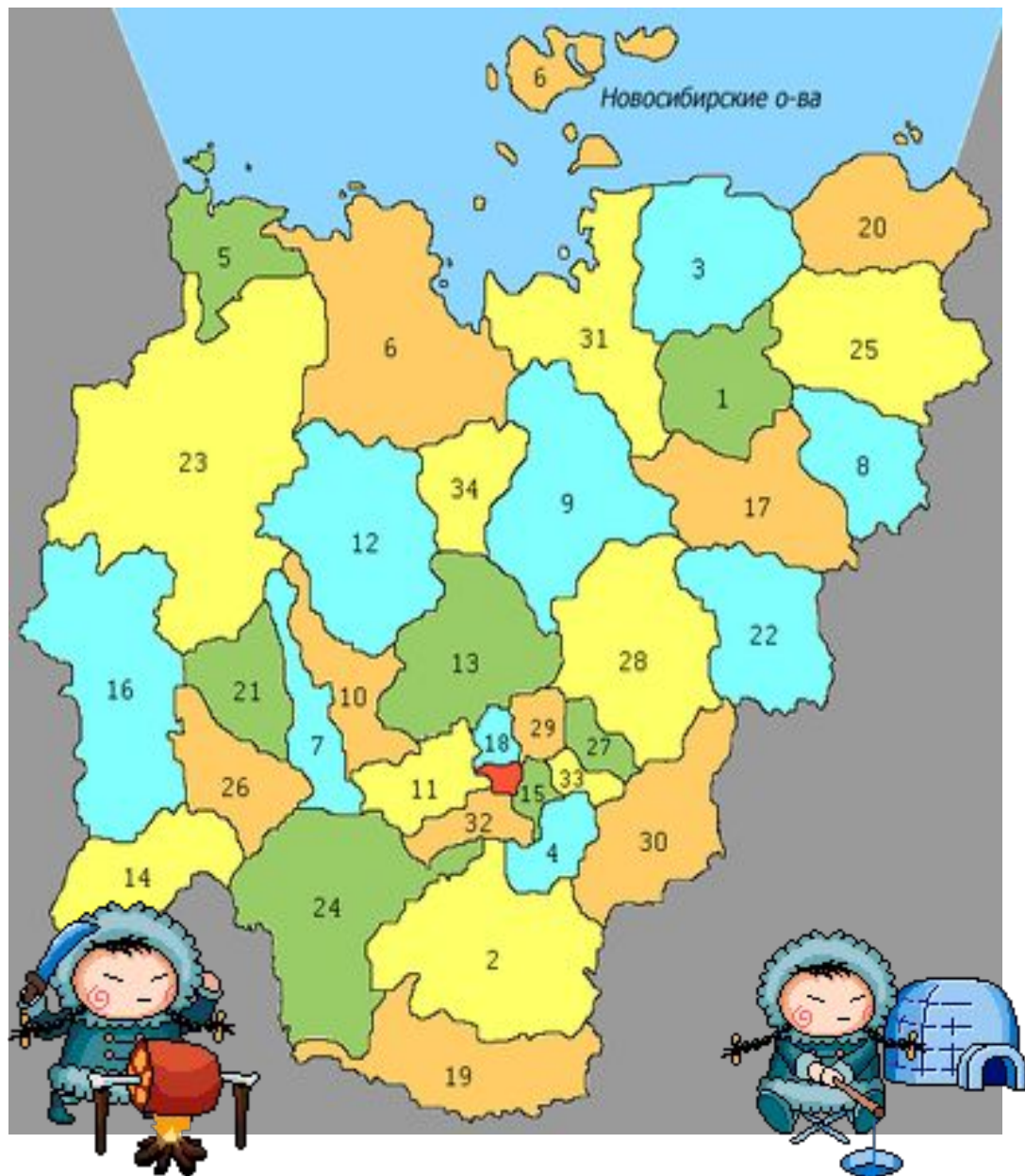


Электроэнергетика



Транспорт

Республика Саха (Якутия)



Зона опережающего роста «Южная Якутия»
Нерюнгринский(19), Алданский(2) и Олекминский(24) районы



Северо-Восточная Якутия
Томпонский(28), Усть-Майский(30) и Оймяконский(22)
районы

Якутия — регион с высоким уровнем природно-ресурсного экономического потенциала



Хабаровский край



Выделяются такие зоны опережающего экономического роста различной специализации, как :

Хабаровская зона(Хабаровск
(17)

Комсомольская зона(Комсомольск-на-
амуре(7)

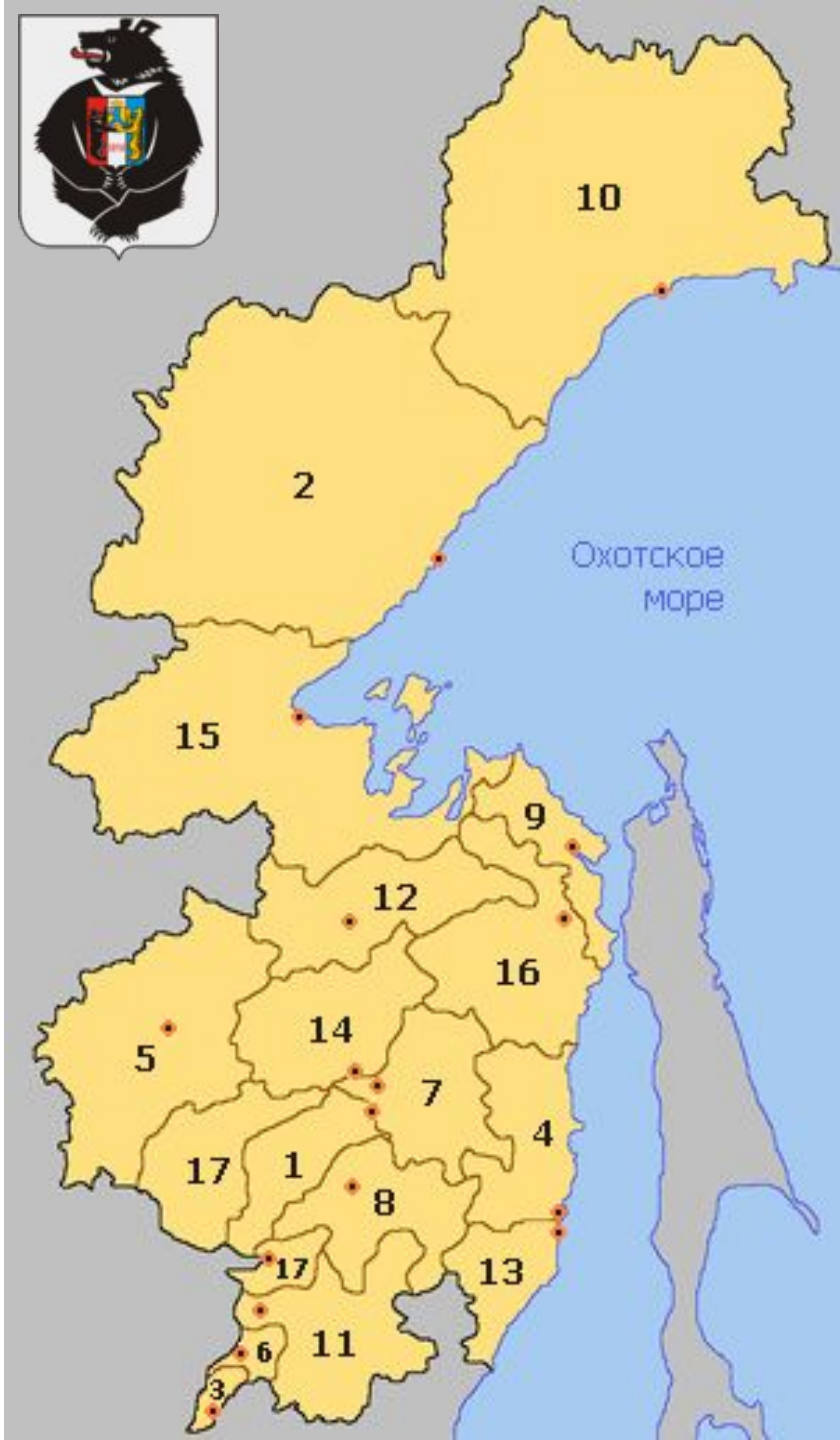
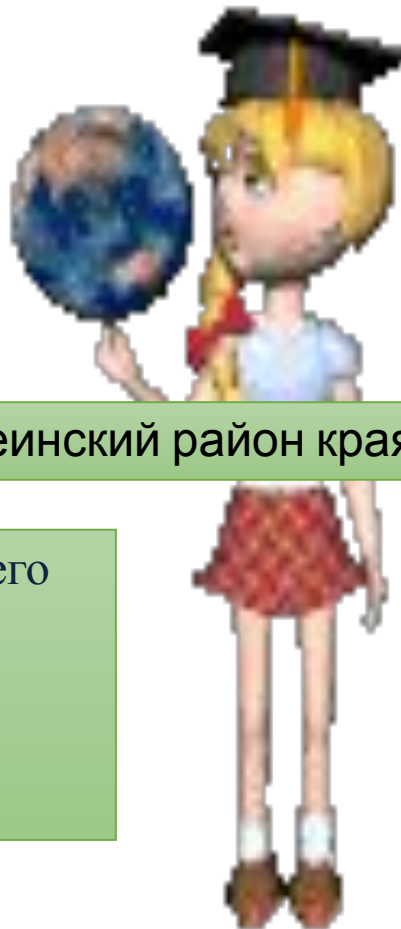
Ургальская топливно-энергетическая зона(Верхнебуреинский район края
(5)

Прибрежная портово-промышленная зона опережающего экономического развития будет формироваться на базе Ванинско-Советско-Гаванского транспортно-промышленного узла (Советско-Гаванский р-он(13), Ульчский р-он(поселок Де -Кастри(16)

Амурский р-он
(1)



Солнечный р-он
(14)




Приморский край

Владивостокская зона опережающего развития



Приморский край наряду с Хабаровским краем станет одним из центров производства судов различных классов и оборудования для освоения континентального шельфа.



✓ *Природно-ресурсная зона БАМ. Состоит из трех подзон.*

– *Западно-Амурская подзона* сформирована на транспортной связке Бамовская – Тында.




✓ – *Зейская подзона* будет формироваться по транспортной оси Тында – Зея – Улак – Эльга (Якутия)



✓ – *Селемджинская подзона* привязана к проектируемой радиальной железной дороге Шимановск – Февральск – Огоджа.

✓ *Свободненская космическая зона* на базе административно-территориального образования Углегорск и космодрома Восточный.




✓ *Приамурская аграрно-индустриальная зона* опережающего развития, тяготеющая к Зейско-Буреинской равнине


Амурская область

Три зоны опережающего экономического развития:

*природно-ресурсная зона
Байкало-Амурской
магистрали; Свободненская
космическая зона;
Приамурская аграрно-
индустриальная зона (с
перспективами развития
горно-металлургического
комплекса).*



Единственная отрасль специализации – рыбная

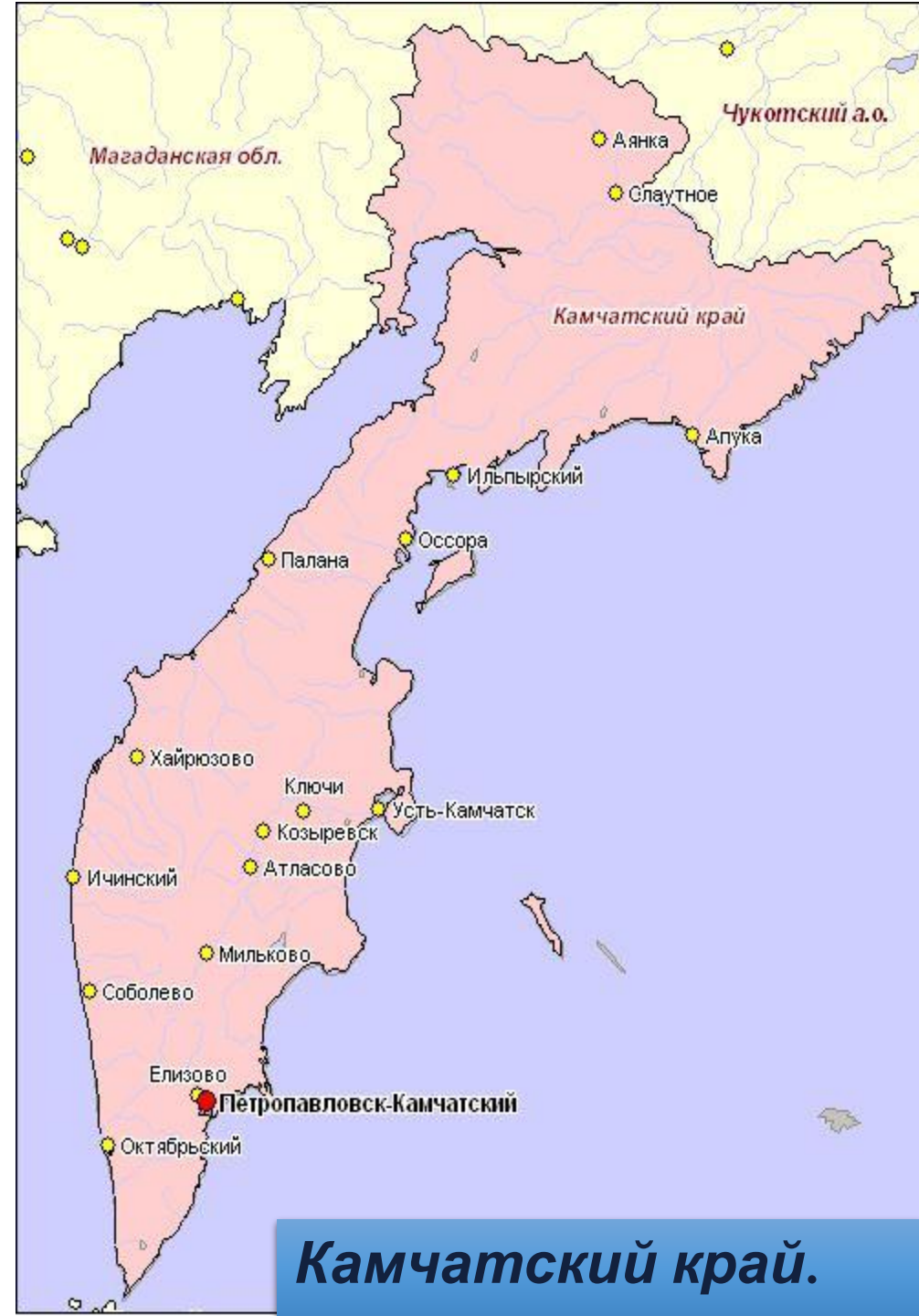


Авачинская агломерация



Западно-Камчатская зона расположена на западе полуострове с прилегающей к нему акваторией и шельфом.

Специализация Корякской горнодобывающей зоны – горнодобывающий комплекс (золото, уголь и цветные металлы).



Камчатский край.


Магаданская область.



Экономическое развитие Магаданской области определяют в первую очередь Магаданская и Колымская горнодобывающие зоны.

На основе ресурсов *Колымской горнодобывающей зоны* (драгоценные металлы, цветные металлы, черные металлы) будет формироваться горнодобывающий кластер.

Магаданская горнодобывающая зона включает шельф Охотского моря от Ямских островов на западе до полуострова Пьягина на востоке, а также участок суши на северном побережье Тауйской губы Охотского моря.



- Специализация *Курильской зоны* связана с формированием биоресурсного и рекреационного комплексов.



Стройсудремонт

Сахалинская область

- Специализация *Южной Сахалинской зоны* опережающего экономического роста определяется формированием нефтегазохимического и биоресурсно-логистического комплексов, а также освоением угольных месторождений Углегорского района.



- Импульсом для перспективного развития *Северо-Сахалинской экономической зоны* станет реализация проектов нефтедобычи.



Еврейская автономная область.

Приоритеты экономического развития в области связаны с формированием горнодобывающего комплекса, глубокой переработкой леса, а также реконструкцией Теплоозерского цементного завода.

Минерально-сырьевая база Еврейской автономной области

Ресурс	Балансовые запасы	Прогнозные ресурсы
Железная руда	0,8 млрд. тонн	0,7 млрд. тонн
Марганцевые руды	8,9 млн. тонн	45 млн. тонн
Олово	25,4 тыс. тонн	63,8 тыс. тонн
Плавиновый шпат	0,9 млн. тонн	-

Основным конкурентным преимуществом ЕАО в аграрном секторе является производство натуральной экологически чистой сельскохозяйственной продукции: сои, зерновых культур, картофеля и овощей. Также будут развиваться такие перспективные направления, как выращивание кукурузы на зерно, риса и бахчевых культур.



Наличие собственной сырьевой базы позволит расширить возможности стройиндустрии Еврейской автономной области.

Горнодобывающий кластер сконцентрирован в экономически освоенной части Облученского района на основе разработки и освоения железорудных месторождений, строительства горно-обогатительного комбината



Предполагается строительство и реконструкция животноводческих комплексов на 1 800 голов крупного рогатого скота и строительство свиноводческого комплекса на 50 тыс. голов.

Чукотский автономный округ.

Развитие промышленного производства и производственной инфраструктуры будет сконцентрировано в двух зонах опережающего экономического роста – Анадырской и Чаун-Билибинской.



В пределах Чукотского автономного округа и шельфов омывающих его морей выявлено 6 перспективных нефтегазоносных бассейнов со значительными запасами углеводородного сырья.



