



«Добро пожаловать в Канаду!»

Автор: учитель географии МКОУ
«Романовская основная
общеобразовательная школа»
Алехина Любовь Николаевна,
Калужская область, Медынский
район

Содержание

Я знаю что...

Из истории Канады

Природа

Географическое положение

Я знаю что...

Государственный флаг Канады



На нем изображен
кленовый лист. Почему?
Европейцы, на юге Канады,
каждую весну
занимались сбором
этого кленового сока,
из которого вываривали
сироп и получали
необычайный сахар.
Европейцы переняли у
индейцев это умение, и
сегодня кленовый лист
украшает флаг страны, а
кленовый сироп
считается национальным
канадским блюдом.

Оттава – столица Канады



9,9 млн. кв. км – площадь территории Канады



Хоккей – спортивная игра, родина Канада.



Канадская пшеница известна во всем мире. Она является страной экспортером твердых сортов.



Английский и французский- государственные языки Канады.



Из истории Канады

Картье Жак



В 1535 году Жак Картье по поручению короля Франции отправился на поиски нового пути в Китай. На атлантическом побережье Картье встретил индейцев-гуронов. Согласно легенде, мореплаватель спросил их, как называется эта земля. Но аборигены не поняли, чего от них добивается этот странный белый.

Показав на свои жилища, они сказали: «Каната». На языке гуронов это означает «деревня».

Как не раз бывало в истории географических открытий, ошибка перевода дала название целой стране. Картье объявил «Канату» собственностью французской короны.



Самюэль де Шамплен -

французский путешественник, «королевский географ», которого принято считать основателем старейшего города Канады – Квебека. Самюэль де Шамплен стал одним из первых европейцев, которому удалось пройти вверх по течению реки Святого Лаврентия до озера Гурон. В 1933 году был назначен Новой Францией, так называлась территория будущей Канады.

Александр Маккензи



10 октября 1792 года Маккензи отправился в опасное путешествие, целью которого было достижение Тихого океана. До него ни один европеец не только не выполнял, но даже и не пытался совершить подобное. И попытка Маккензи оказалась успешной. Продолав часть пути по рекам, часть по суше, преодолевая еще большие трудности и опасности, чем в предыдущем походе, партия Маккензи пересекла американский континент и 23 июля 1793 года достигла морского побережья на 52° с.ш.

Джон Ванкуве

р

английский мореплаватель,
исследователь Тихого океана и
Австралии, один из
первооткрывателей Северной
Америки.

Джорж Ванкувер прибыл за месяц
до Маккензи и закрепил за
Британией эти земли.




Эскимосы и индейцы – коренные народы Канады



День Канады июля 1867 год






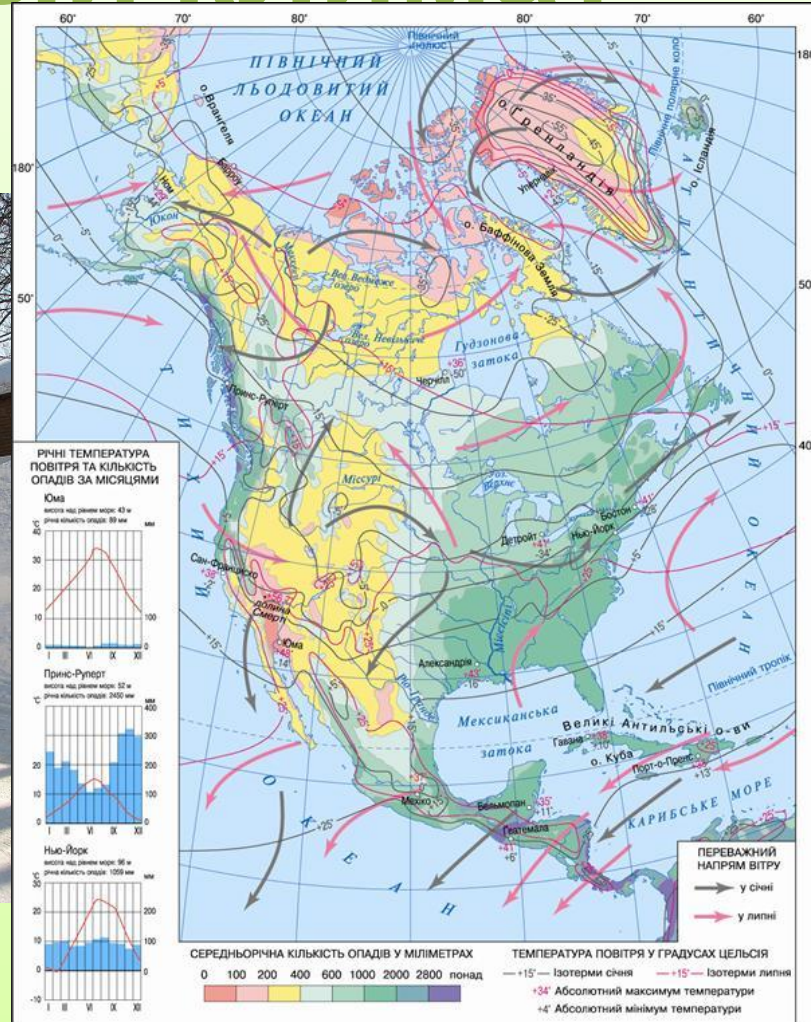
Природа



Кордильеры



Суровый климат



Реки



Озера



Тайга






Канадские медведи



Национальный парк «Вуд – Баффало»



Географическо е положение

<http://papa-vlad.narod.ru/photo/strany/Flagi-Amerika-1.files/023-Kanada.html>

http://forum.zakon.kz/index.php?/topic/17427-goroda-strani-reki-ozera/page_st_2020

http://engamerika.ucoz.ru/publ/strany_severnoj_ameriki/kanada/kanada/31-1-0-20

<http://sweet211.ru/more/284193/>

<http://fototelegraf.ru/?p=88391>

<http://site.sfera.fm/news/kanadskaya-pshenitsa-stanovitsya-populyarnee-avstraliiskoi>

http://www.educanada.com.ua/Jazykovye_kursy.html

<http://www.canadish.ru/lichnosti/samyuel-de-shamplen/>

<http://www.bcadventure.com/adventure/explore/cariboo/bella/tweeds.htm> <http://be.convdocs.org/docs/index-45155.html>

http://k72.ru/klimat/klimat_kvebeka.html

<http://svennie.no/canada-land-of-world-records/>