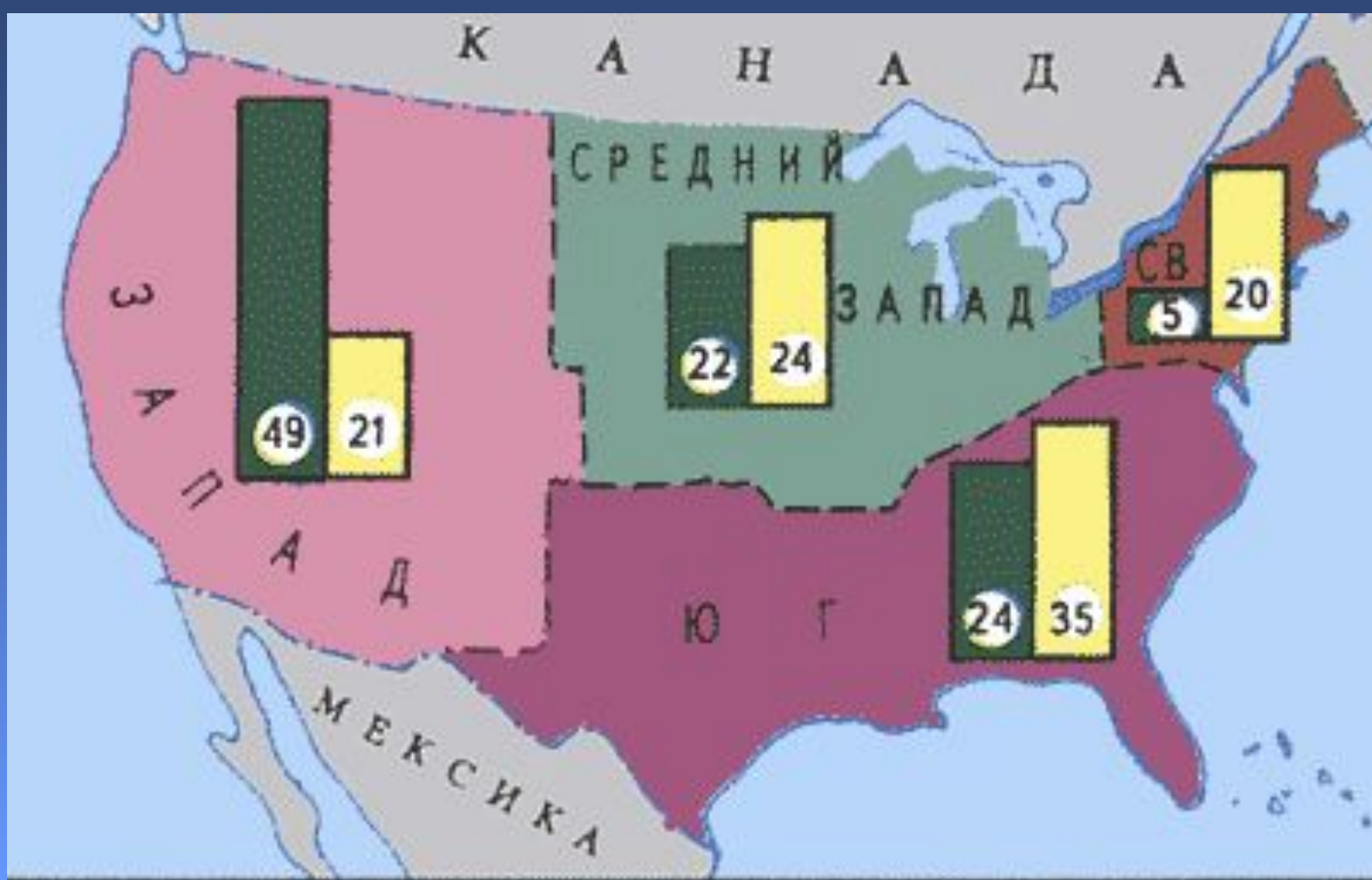


МАКРОРАЙОНЫ США

Учитель МОУ СОШ №2

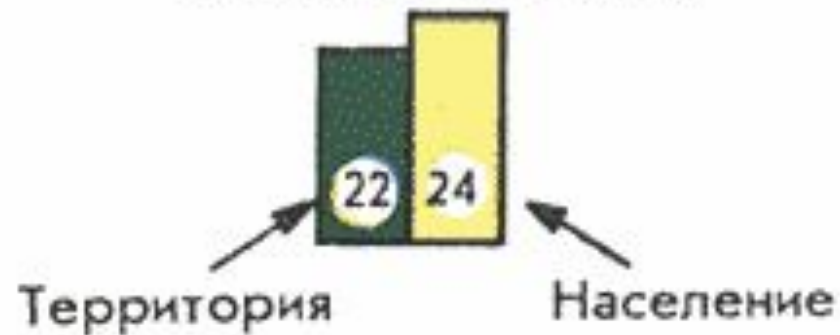
П. Мокроус Саратовской области Фёдоровского
района

Ситникова Людмила Петровна



С-В – Северо-Восток

Доля районов (в%)



Северо-Восток: «мастерская нации».

Северо-восток – самый небольшой по площади макрорайон, но роль его в жизни страны была и остаётся исключительно важной.



История Вашингтона.

Город Вашингтон был заложен в 1791 году в нижнем течении р. Потомак первым президентом США Дж. Вашингтоном. Под столицу отвели участок размером 10x10 миль на границе штатов Мэриленд и Виргиния, т.е. на границе Севера и Юга. Город имеет чёткую прямоугольную планировку, которая дополнена широкими авеню, расходящимися от Капитолия и резиденции президента- Белого Дома.

Вашингтон.

Вашингтон- столица США с 1800 года.

Главная его продукция, образно говоря,- это законы и правительственные постановления.

Вашингтон больше других городов США напоминает европейские города.

Это единственный крупный город США, где нет небоскрёбов, поскольку здесь запрещено строительство зданий, более высоких, чем Капитолий-резиденция конгресса страны. В Вашингтоне мало промышленных предприятий, но это крупный научный и культурный центр.





ВАШИНГТОН (Washington, D. C.), столица США. Население 572 тыс. человек (2000), вместе с городом Балтимор и общинами пригородами 7,7 млн человек (2004). Город расположен на востоке США в пределах специально созданного Федерального округа Колумбия. С трех сторон — штат Мэриленд, с четвертой отделен от штата Вирджиния рекой Потомак.

Экономика города основана на государственном секторе. Здесь находятся высшие органы власти страны, большая часть правительственных учреждений. Национальные профсоюзные организации. Различные международные организации (в том числе Всемирный Банк, Международный валютный фонд). Туризм — второй по значимости сектор экономики. Высока развита сфера услуг. Пищевая, полиграфическая, военная промышленность. Три аэропорта: Национальный, Балтиморско-Вашингтонский международный и международный аэропорт Даллеса. Метрополитен. Колледжи и университеты, в том числе Джорджтаунский университет (основан в 1789), Университет Дж. Вашингтона (1821), Университет Хауарда, Католический университет Америки (1889), Американский университет (1893), Университет округа Колумбия (1851), Университет Галлодета (для глухонемых). Различные политические, экономические и научно-исследовательские центры, в том числе Институт Брукингса, Национальная академия наук, Национальный исследовательский центр, Национальная инженерная академия, Институт медицины, Национальный институт здоровья. Город очень пестр по составу населения: 3/5 составляют афроамериканцы, менее 1/5 — белые, остальные выходцы из Латинской Америки, Азии.

Нью-Йорк



- Штат Нью-Йорк и город Нью-Йорк сближают лишь названия и географическое расположение. Город Нью-Йорк – это суперсовременный мегаполис, это целая страна с населением 20 миллионов человек. Вы можете неделями путешествовать по этой стране, совершая каждый день все новые и новые открытия. А в штате Нью-Йорк еще сохранились места, не тронутые цивилизацией: например в окрестностях Watertown, в районе Кэтскилз.

Нью-Йорк

- Нью-Йорк - город триумфа долларов, капитализма и его символов - поднимающихся к небу бесчисленных небоскребов.



- Самый большой город США расположился на двух островах-соседях - Манхэттене и Лонг-Айленде, а также в районе Бронкс на севере и на третьем острове, на юго-западе - Стэйтен-Айленде. Своим основанием город обязан уникальному географическому расположению левого берега реки Гудзон - ее устье защищает гавань и служит дамбой к Атлантике.



- **Нью-Йорк** был основан в 1626 г. и сначала назывался Новый Амстердам. Так его окрестил немецкий колонист Петер Минневит, служивший при нидерландском дворе. В 1664 г. Новый Амстердам захватили англичане и переименовали в Нью-Йорк, в честь Герцога Йорского. В 1785-1790 Нью-Йорк был временной столицей страны. В 1790 население города превысило 33 тыс. чел. К концу 18 в. Нью-Йорк стал одним из важнейших портов США. Росту экономического значения Нью-Йорка способствовало сооружение в 1817-25 Эри-канала, ставшего одной из главных транспортных артерий страны. В течение 19 в. значительно расширилась территория города, высокими темпами увеличивалось его население, большей частью за счёт притока иммигрантов из Европы. В 1850 число жителей уже составило 515 тыс



- В XIX в. **Нью-Йорк** - главный финансовый центр страны, средоточие ведущих банковских и финансовых учреждений, а также один из наиболее значительных центров промышленности, науки, культуры. Нью-Йоркская фондовая биржа уже с 30-х гг. 19 в. служила своеобразным барометром экономического положения США. В 1870 Нью-Йорк контролировал 70% всего импорта и 50% экспорта США. В начале XX в. Нью-Йорк., обогнав Лондон, превращается в крупнейший порт мира. Как и многие другие города США, в 1960-х г. Нью-Йорк претерпел жестокие расовые беспорядки, и к 1970-м г. приобрел репутацию увязшего в преступности пережитка прошлого. В 1975 г. город пришел в такой упадок, что был вынужден объявить банкротство.



- **Нью-Йорк** - крупнейший экономический, культурный, политический и научный центр страны. Международный атлантический порт. “Главные ворота” в США с одним из крупнейших в мире международным аэропортом Джона Кеннеди. 90 % прибывших в страну иммигрантов проходит через них. Нью-Йорк отличается наибольшей пестротой национального состава населения. И не только населения: этот город называют Соединенными Штатами в миниатюре. Все, что существует в этой стране, существует и в Нью-Йорке: моды, религии, товары, сам темп и ритм жизни - истинно американский.



- Главным символом США, несомненно, является **Статуя Свободы**. В столетний юбилей обретения независимости 1886 г. Франция в знак дружбы подарила эту скульптуру Бартольди. Она расположена на островке у входа в нью-йоркскую бухту. В левой руке статуи - Декларация независимости, в правой - факел, согревающий иммигрантов и освещающий им трудную дорогу. Семь зубцов на короне символизируют свободу, распространяемую на все континенты. Впрочем, есть и другие расшифровки смысла статуи. В одном сходятся все толкователи: статуя Свободы - главное идеологическое сооружение в Америке. Туристы могут увидеть, как иной житель самой богатой страны рыдает от счастья, прислоняясь щекой к гранитной плите у подножия величавого постамента.



- На Times Square и вокруг нее - сосредоточие знаменитых бродвейских театров.



- Здесь же расположены первоклассные кинотеатры, где часто устраивают премьерные показы новых фильмов.



Крупнейшая Нью-Йоркская
библиотека - библиотека
Колумбийского университета.

Средний запад: район крупной промышленности и сельского хозяйства.

Средний запад был заселён и освоен уже в 19 веке. Территория промышленного пояса от Нью-Йорка и Бостона постепенно продвинулась к западу, охватив Приозерье, которое иногда называют «американским Средиземноморьем». Здесь на базе богатых ресурсов топлива и сырья и выгод ЭГП сформировались такие крупные промышленные центры, как Чикаго, Детройт, Кливленд. Во второй половине 20 века сложился и Приозёрный мегалополис.

Чикаго по праву можно назвать столицей Среднего Запада. Этот город возникший около 150 лет назад на стыке Великих озёр и плодородных прерий, уже давно стал своего рода символом мощи и динамизма американской индустрии, главным рынком зерна и скота.

Это также крупнейший финансовый, торговый культурный центр и, как вы уже знаете, самый большой в США транспортный узел. Чикаго яркий пример субурбанизации. В его агломерацию входят десятки городов-спутников, городов-«спален»

Но **Средний Запад** богат не только углём и железной рудой. Его богатство составляют также исключительно благоприятные почвенные и агроклиматические условия. Вот почему Средний Запад давно уже превратился в настоящую житницу страны. Занимая всего $\frac{1}{5}$ территории США, он даёт около $\frac{1}{2}$ из сельскохозяйственной продукции. В пределах этого макрорайона находится молочный пояс, для которого характерны крупные фермы с серебристыми куполами силосных башен; молоко, масло, сыр расходятся отсюда по всей стране. В его пределах расположен и кукурузный пояс, где фермеры разводят мясной скот и свиней.



Чикаго

Чикаго - крупнейший транспортный узел в мире. Второй по значимости экономический центр США. "Город ветров".

С 1779 г. Чикаго, с языка индейцев "могучий", представлял собой поселок, в котором проживало лишь несколько семей. Только около 1880 г. обширные пространства прилегающей к городу местности стали осваивать; были проложены железные дороги. И если 1823 г. в городе насчитывалось приблизительно 250 жителей, то к середине века в Чикаго проживало уже около 30 тыс. В 1869 году было открыто железнодорожное сообщение между Восточным и Западным побережьем Соединенных Штатов. Центром новой магистрали стал Чикаго, причем эту функцию он исполняет по сей день. Поскольку для Америки в XIX в. превращение земледелия из сферы приложения крестьянского труда в область промышленного производства являлось одной из фаз колоссального по своим масштабам процесса перестройки, Чикаго стал самым большим в мире центром по производству зерна.





Его географическое положение приходится как раз на самый центр сельскохозяйственного региона, так называемого "Зернового пояса". В прериях этого же региона паслись стада крупного рогатого скота, свиней, которых откармливали излишками зерна. Это привело к тому, что в Чикаго развились индустриальное производство мяса и консервная промышленность. Вокруг озер и к юго-западу от Чикаго расположены густые лесные массивы. Таким образом, город стал также естественным центром торговли лесом. Рядом с бойнями выросли мыловаренные заводы, а деятельность новаторов производства и развитие земледелия привели к созданию заводов по изготовлению сельскохозяйственных орудий труда. Наряду с указанными отраслями развивается пивоваренная промышленность. Чикаго постепенно превращается в крупнейший экономический район.

Юг: макрорайон больших перемен

- *Американский Юг долгое время развивался значительно медленнее Северо-востока и Среднего Запада, прежде всего из-за преобладания рабовладельческого плантационного хозяйства. В течении полутора веков это были владения «короля-хлопка». И впоследствии Юг служил аграрно-сырьевым придатком более развитых макрорайонов. С ним ассоциировалось представление о бедности, отсталости, крайних проявлениях расизма. Однако в последние десятилетия этот традиционный образ Юга в значительной мере ушел в прошлое. Регион занял первое место в стране по добыче нефти, природного газа, угля, фосфоритов, по мощности электростанций, нефтехимических комбинатов. Здесь теперь концентрируется 9/10 выпуска тканей, табачных изделий.*

- **Хлопковый пояс сократился в размерах, но зато сельское хозяйство стало многоотраслевым и интенсивным. По уровню благосостояния Юг еще уступает другим макрорайонам, в первую очередь это относится к самым «негритянским» штатам- Миссисипи и Алабаме.**



Старый и Новый Юг

Знаменит своими табачными плантациями; Здесь же – главный район производства цыплят-бройлеров, прославившийся монокультурой хлопка. Атланта - это «солнечный штат» Флорида, который ежегодно посещает 50 000 000 туристов и отдыхающих, что делает Майами крупнейшим курортом мира; цитрусовые отсюда расходятся по всей стране. На мысе Канаверал расположен главный космодром США. Это Новый Юг (Техас), который после «нефтяной лихорадки» превратился в один из наиболее богатых и процветающих районов США.





ТЕХАС, штат на юге США, в группе штатов Юго-Западного Центра. Площадь 692 тыс. км² (второе место после Аляски). Население 22,46 млн человек, в т. ч. 80% городское (четвертое место после Калифорнии, Нью-Йорка, Пенсильвании). Административный центр — г. Остин. Важные города и экономические центры: Хьюстон, Даллас, Форт-Уэрт, Сан-Антонио. Крупнейшие реки: Рио-Гранде, Пекос, Сабин, Ред-Ривер, Колорадо.

Главные центры Старого и Нового Юга.

Ультрасовременные города Даллас и Хьюстон. Здесь находится крупное аэрокосмическое производство, отсюда управляют космическими полётами.



Атланта



Атланта - является обладательницей неофициального титула "Столицы Нового Юга".

Атланта, как станция Западно-Атлантической железной дороги, была основана в 1837 году. Инженер Джон Томсон, строивший железную дорогу, предложил название Атланта.



АТЛАНТА (Atlanta), город в США, административный центр штата Джорджия. Население 423,9 тыс человек (2004, с пригородами около 3 млн человек). Крупнейший транспортный, торгово-промышленный и культурный центр Юга США. Важнейший железнодорожный узел. Международный аэропорт (крупнейший в мире по количеству пассажиров, ежегодно 79 млн человек). Авиаракетнокосмическая, радиоэлектронная, электротехническая, автомобильная, химическая, полиграфическая, пищевкусовая (в том числе правление фирмы «Кока-Кола»), полиграфическая промышленность; издательское дело. Крупный финансовый центр (многочисленные банки и страховые компании). Крупный медицинский центр: 60 больниц, Национальный онкологический центр. Атланта — центр культуры и бизнеса афроамериканцев. Афроамериканские колледжи. 4 университета. Технологический институт. Летние игры XXVI Олимпиады (1996). Музеи. Мемориал М. Л. Кинга.

- Население Атланты насчитывает 430 тыс. жителей, а ее агломерации - 4,7 млн человек. Природа этого района очень разнообразна: на севере штата возвышаются Аппалачи, через центральную, равнинную, часть протекают крупные реки, а на юге множество тропических болот. Жители города считаются очень гостеприимными. Им всегда есть что показать и рассказать о своих достопримечательностях туристам.
- Территория исторического центра включает: музей истории, исследовательскую библиотеку, два исторических здания, построенных около века назад, дом-музей Маргарет Митчелл и несколько садов. В Атланте также находится единственный в мире музей - World of Coca-Cola, посвященный популярному прохладительному напитку. Больше 1000 экспонатов, повествующих об истории развития Кока-Колы со времени ее изобретения доктором Джоном Пембертоном в 1886 году.





- Парк с американскими горками и другими аттракционами, оформленный в духе мультфильма в студии

Хоккейная команда Атланта Трэшерз с 1999 года представляет этот южный город в НХЛ. Несмотря на то, что команда очень "молодая", спортивные аналитики предвещают ей скорый успех.




Запад - самый молодой и динамический макрорайон США.


Запад - самый молодой по времени освоения макрорайон США и самый большой по территории. Здесь самые высокие горы, самые глубокие каньоны, самые большие пустыни (не случайно штат Аризона именуют «Египтом в Америке») и самые плодородные долины. Долгое время Запад специализировался на добывающей промышленности и пастбищном животноводстве.

Быстрое его развитие началось лишь после Второй мировой войны, и с тех пор по темпам экономического роста он обгоняет остальные макрорайоны.

Запад внутренне неоднороден. В нём принято выделять Дальний (по отношению к восточной части страны) Запад, занимающий прерии Великих равнин - край ранчо, ковбоев и их традиционных состязаний - родео. Далее, это Горный запад - край Скалистых гор и пустынь, множества медных, молибденовых, урановых, золотых рудников и угольных разрезов, край национальных парков, горнолыжных курортов и круглогодичного туризма. Это, наконец, Тихоокеанский Запад, в пределах которого есть свои различные части, но особенно выделяется «золотой штат» Калифорния.



Калифорнию нередко именуют «государством в государстве». Действительно, по площади этот штат примерно равен Японии, а по населению – Канаде. Калифорния – главный научный и военно-промышленный арсенал США. Калифорния также главный сельскохозяйственный штат страны – в первую очередь благодаря Центральной долине, представляющей собой протянувшийся на 700 км фруктовый сад. В Калифорнии только в два раза меньше автомобилей, чем во всех остальных 49 штатах страны.



Лицо Калифорнии во многом определяет её крупнейший город - Лос-Анджелес. Основанный испанскими миссионерами в 1781 г. Как промышленный центр Лос-Анджелес уступает только Нью-Йорку.

Что касается туристических достопримечательностей, то на весь мир знаменит детский парк Диснейленд, в уголках которого воспроизведены в миниатюре не только декорации к знаменитым мультфильмам Уолта Диснея, но и природа, архитектура разных стран.



И опять же на весь мир знаменит Голливуд - это центр американской кинематографии, вечная "фабрика грез". Киностудии давно уже переехали в пригороды, а кино-город все еще живет своим миром. Около Китайского театра Мэнна кинозвезды увековечивают отпечатки своих рук и ног, а на мостовой Голливудского бульвара выбиты звезды с именами великих актеров Голливуда.



В Лос-Анджелесе немало первоклассных музеев, в том числе музеев искусства американских индейцев, живших на юго-западе континента". Каждый год, 1 января, в Лос-Анджелесе проходит знаменитый на всю Америку Парад Роз, на котором свои грандиозные скульптуры из цветов представляют флористы всей Калифорнии и других штатов Америки.

С родины тяжелого рока. В деловой части Лос-Анджелеса, в Мьюзик-Центре происходит ежегодное вручение премии Оскара.



Второй важнейший центр Калифорнии - **Сан-Франциско**, который считается едва ли не красивейшим городом США, а до возвышения Лос-Анджелеса был экономической и культурной столицей Калифорнии, да и всего Запада.





Своим ростом он обязан «Золотой лихорадке», появившейся в США и тысячами стягивающей людей в эти места. Возникнув на юго-западном побережье бухты Сан-Франциско, город стремительно отвоевывал у близлежащих холмов все новые территории. Стараясь ни в чем не отстать от Нью-Йорка, отцы города Сан-Франциско тоже прокладывали улицы стройными, как на шахматной доске, рядами. Это было довольно сложной архитектурной задачей, если учитывать, что Сан-Франциско раскинулся среди многочисленных холмов.

Сейчас население Сан-Франциско, без пригородов, составляет 800 тыс. человек. Сан-Франциско - это город с развитым торговым судоходством и огромной сферой обслуживания. На территории округа присутствует нефтеперерабатывающая, автомобильная промышленность, самолетостроение, судостроение. Хорошо известна Силиконовая долина, на которой находится крупнейший центр по производству интегральных микросхем. Из 10 расположенных здесь крупнейших компаний - 7 специализируются в сфере высоких технологий, в т.ч. такие мировые лидеры электронной промышленности как «Интел», «Хьюлетт Паккард», «Сан-Майкросистемз», «Эппл Компьютер». Славится Сан-Франциско и своими винами (Напа Вэйли). Винодельческие фирмы, расположенные вдоль автострады Хайвэй 29, организуют экскурсии и дегустацию.

Домашнее задание

- П.9 §2
- Работа с атласом