



# Велика Британ ія



# Велика Британія на карті світу

- Велика Британія розташована біля північно-західного узбережжя Європи. Територія Сполученого Королівства включає острів Великобританію, частину острова Ірландія та численні невеликі острови. Північна Ірландія — єдина частина Сполученого Королівства, що має суходільний кордон з іншою суверенною країною — Республікою Ірландією. Всі інші кордони є водними: Сполучене Королівство оточено Атлантичним Океаном, Північним морем, протокою Ла-Манш та Ірландським морем.



# Прапор Великої Британії





# Герб




# “Візитна картка Великої Британії”

- *Столиця* — Лондон.
- *Площа* - 244100 км<sup>2</sup>;
- *Рельєф*: острів відокремився від Європейського континенту близько 6 тис. років до н. е.;
- *Ландшафт* перемінний, на півночі гористий, з Грампіанськими горами в Шотландії, Пеннінами на півночі Англії, Кембрійськими горами в Уельсі;
- *Річки*: Темза, Северн і Спей;
- *Глава держави* Єлизавета II (з 1952);
- *ВВП - На душу населення* \$35 286
- *Глава уряду* Девід Камерон (з 2010);
- *Політична система* — ліберальна демократія;
- *Грошова одиниця* — фунт стерлінгів.
- *Експорт*: злакові, цукровий буряк, рапс, картопля, м'ясо й м'ясні продукти, птахи, молочні продукти, електронне й телекомунікаційне устаткування, наукові прилади, нафта й газ, нафтохімікати, фармацевтичні препарати, добрива, кіно й телевізійні програми, літаки;
- *Населення* 57,121 млн (1990), 59,055 млн чоловік (2001): (81,5% англійці, 9,6% шотландці, 1,9% валлійці, 2,4% ірландці, 1,8% ольстерці);
- *міське населення* 89%
- *Мови*: англійська, валлійська, гельська;

# Адміністративний

## поділ




*Англія - адміністративний центр — Лондон;*



*Шотландія , адміністративний центр — Едінбург;*



*Уельс, адміністративний центр — Кардіфф;*



*Північна Ірландія, адміністративний центр — Белфаст.*



# Глава держави - королева Єлизавета II




## Британії



*Темза*



*Северн*



*Спей*



# Промисловість Великої Британії



Гірничовидобувна



Машинобудування

# Пам'ятки Великої Британії



- **Букінгемський палац** – офіційна лондонська резиденція британських монархів та пам'ятка Лондона. Розташований він у Вестмінстері.





- **Тауерський міст** – візитна картка Лондона, його історія тісно пов'язана з перебуваючим поблизу Тауером.



- **Біг-Бен**, голос Лондона, показує точний час з 1859 року. Будівництво годинної вежі висотою в 320 фунтів почалося в 1837 році при сходженні на престол королеви Вікторії.





- **Вестмінстерський палац** - Будівля Парламенту Великої Британії



- **Колесо огляду  
«Лондонське Око»**


Висотою в 135 метрів і важить більше, ніж 250 двоярусних автобусів, Лондонське Око є найбільш видовищною пам'яткою, що з'явилася в місті за останній час. Зверху відкриваються приголомшливі види на основні значимі місця Лондона






- **Вестмінстерське Абатство** - Зі своїми однаковими квадратними вежами і розкішними арками це стародавнє англійське Вестмінстерське Абатство (Westminster Abbey) в готичному стилі є одним з найбільших прикладів церковної архітектури. Але для англійців воно є набагато більшим: це святилище нації, символ всього, за що боролися і борються британці

# Видатні постаті



Вальтер  
Скотт



Джеймс Прескотт  
Джоуль



Шекспі  
р



*Запрошуємо Вас  
відвідати цю  
країну!!!*