


Грузия



Флаг



Герб



□ **Грузия** — государство, расположенное в Передней Азии и на Ближнем Востоке, в западной части Закавказья на восточном побережье Чёрного моря. Грузия граничит с Турцией и Арменией на юге, Азербайджаном на юго-востоке и Россией на севере.



Общая характеристика страны

- Дата независимости: 9 апреля 1991
- Официальный язык грузинский
- Столица Тбилиси
- Президент Михаил Саакашвили
- Территория 118-я в мире
- Всего 69 700 км²



Административно-территориальное деление

- В административном отношении территория Грузии де-юре включает 2 автономные республики: Абхазию и Аджарию, и 10 краёв. Территория Автономной Республики Абхазия, а также часть территории краёв Шида-Картли, Мцхета-Мтианети, Рача-Лечхуми и Квемо-Сванети и Имеретия контролируются де-факто самостоятельными республиками Абхазия и Южная Осетия соответственно. Края и автономные республики подразделяются на 55 муниципалитетов.




Рельеф

- Территория Грузии сочетает высокогорный, среднегорный, холмистый, низменно-равнинный, плоскогорный и платообразный рельеф. В полосе Большого Кавказа расположена самая высокая географическая точка страны — вершина Шхара (5068). На севере Грузии находится Южный склон Большого Кавказского хребта. В высокогорной полосе страны ярко выражены горно-эрозионные, горно-гляциальные и нивальные формы рельефа, в создании которых главную роль сыграли ледники.



Почвы и природные комплексы

- В Грузии представлены различные виды почв: от серо-бурых и засоленных полупустынных почв сухих степей — до бурых лесных почв умеренно влажных лесов, краснозёмов и подзолистых почв влажной субтропической зоны и горно-луговых высокогорных. На территории Грузии встречаются также полупустыни и пустыни, которые расположены, в основном, на востоке страны. Характерна высотная поясность.



Климат

- Запад Грузии находится под влиянием субтропического, а восток — под влиянием средиземноморского климата. Большой Кавказский хребет служит барьером для холодных северных ветров. Вдоль побережья Чёрного моря, доминирует субтропический климат с высокой влажностью и обильными осадками. В январе-феврале средняя температура составляет $5\text{ }^{\circ}\text{C}$, а в июле-августе — $+24\text{ }^{\circ}\text{C}$.



Водные ресурсы

- ❑ Речная сеть развита неравномерно. Наибольшей густотой она отличается в Западной Грузии.
- ❑ Реки Грузии принадлежат двум бассейнам — Черноморскому и Каспийскому.
- ❑ Большинство рек, берущих начало в горах, имеет максимальный расход весной, при таянии снега.
- ❑ Озёр в Грузии немного, в основном на Джавахетском нагорье. Самое большое из них — **озеро Паравани**.



Флора и фауна

- Очень богат растительный мир. Для экосистем Грузии обычны такие крупные млекопитающие, как медведь, волк, лиса, благородный олень, косуля, кабан. На грани вымирания находится леопард.



Население

Оценка общей численности населения Грузии по данным национальной статистической службы на 1 января 2012 года составляет 4 497 600 человек, в стране проживали следующие национальные группы:

- грузины (83,7 %),
- азербайджанцы (6,5 %),
- армяне (5,7 %),
- русские (1,5 %),
- осетины (0,9 %),
- езиды (0,5 %),
- греки (0,3 %),
- чеченцы и кистинцы (0,2 %),
- украинцы (0,2 %).



Промышленность

- Ведущими отраслями промышленности Грузии являются: **пищевая** (производство чая, вин и коньяков, табачных изделий, овощных и фруктовых консервов, минеральных вод, лесных орехов), **лёгкая** (шёлковое, шерстяное, хлопчатобумажное, обувное, трикотажное, швейное производства), **машиностроение** (производство электровозов, автомобилей, станков в Тбилиси, Кутаиси, Батуми), **чёрная металлургия**, **цветная металлургия**, **химическая промышленность**.




Сельское хозяйство

- Основные сельскохозяйственные культуры: виноград, зерновые, сахарная свёкла, подсолнечник, картофель, мясомолочное и мясошёрстное животноводство, птицеводство.



Горы

- Северная часть республики занята горной системой Большого Кавказа с высотами до 4500—5000 м над уровнем моря. Высшая точка — гора Шхара (5068 м). Чуть ниже Казбек (5047 м). Кавказ относится к молодым складчатым
- Всего через Кавказский хребет ведут две автомобильные дороги. Третий путь в Грузию с севера — по побережью Чёрного моря — практически закрыт.
- Для высокогорной части характерны ледники, на западе — карстовые явления, а на востоке — молодые вулканические формы.
- Всего в Грузии свыше 600 ледников с суммарной площадью 520 км².
- Наиболее крупные ледники расположены в Сванетии.



гора Казбек

- Казбек — потухший стратовулкан, самый восточный пятитысячник Кавказа, расположен в восточной части Центрального Кавказа, на границе России и Грузии.
- Высота над уровнем моря: 5 033 м.
- Первое восхождение: 1868 г.
- Горный хребет: Кавказские горы.



Уплисцихе

- Уплисцихе — древний пещерный город, один из первых городов на территории Грузии. Уплисцихе высечен в скале, расположенной в 12 км к востоку от города Гори на левом берегу реки Кура.





Дворец Дадзани

- Дворец Дадзани — резиденция мегрельских правителей из рода Дадзани в грузинском городе Зугдиди.



Армази

- Армази или Армазцихе — место в Грузии, в 2 км к северо-западу от Мцхеты и в 22 км к северу от Тбилиси. Является частью исторической Большой Мцхеты. На этом месте находился древний город Армази, столица Иберского царства.



Ссылки

- <http://ru.wikipedia.org/wiki/Грузия>
- https://www.google.com.ua/#q=грузия+казбек&stick=H4sIAAAAAAAAAAGOovnz8BQMDgykHsxCHfq6-QYpBdp4SJ4hlmJddYqEI5ZxfmldSVBmSH5JfWpRZXOJYUIKUmFySmZ_nwOBsn5S79O_uuVslczhufg99H9Wa_BQAEc1HUIIAAAA&npsic=0&sa=X&psj=1&ei=LY55UcmmGYOWPYTkgbAH&ved=0CC8Q-BY&lei=LY55UcmmGYOWPYTkgbAH&bav=on.2,or.r_cp.r_qf.&fp=115bf1149d355933&biw=1362&bih=560
- https://www.google.com.ua/#q=дворец+дадиани+зугдиди&stick=H4sIAAAAAAAGOovnz8BQMDgkHsxCHfq6-QYpBdp4SF4hIWpVvYmamJeWcX5pXUIQZkh-SX1qUWVziWFJSIJhckpmf58CgxrXwy87K68cWP1Bd4pCZW659_IkLACifMo5TAAAA&npsic=0&sa=X&psj=1&ei=LY55UcmmGYOWPYTkgbAH&ved=0CDkQ-BY&lei=LY55UcmmGYOWPYTkgbAH&bav=on.2,or.r_cp.r_qf.&fp=115bf1149d355933&biw=1362&bih=560

Презентацию подготовил
ученик 10-Б класса
Шевченко Александр