


# Россия-Родина моя



# Я - россиянин!

Живу в России, россиянин - я!  
Я это сознаю, горжусь я этим!  
Россия – это Родина моя!  
Она милее мне всех стран на свете!

В России небо голубее , зеленой трава,  
Здесь солнышко теплее греет!  
У человека Родина всегда одна,  
Поэтому и дорожим мы ею!

Символы России - наши главные слова,  
Герб, Гимн, и Флаг – вот ценность нашей жизни,  
Президент, Конституция, Кремль и Москва,  
Все это связано с нашей Отчинойю!

Геннадий Горшков



# Герб

---





**С 25 декабря  
2000 года**

**Белый цвет – мир,  
чистота**

**Синий цвет - это небо,  
верность**

**Красный цвет означает  
отвагу, мужество и  
героизм**

# Президент России

---



Путин  
Владимир  
Владимирович

# ГИМН

## 1-й куплет:

Россия - священная наша держава,  
Россия - любимая наша страна.  
Могучая воля, великая слава -  
Твое достоянье на все времена!

## Припев:

Славься, Отечество наше свободное,  
Братских народов союз вековой,  
Предками данная мудрость народная!  
Славься, страна! Мы гордимся тобой!

## 2-й куплет:

От южных морей до полярного края  
Раскинулись наши леса и поля.  
Одна ты на свете! Одна ты такая -  
Хранимая Богом родная земля!

## Припев

## 3-й куплет

Широкий простор для мечты и для  
жизни

Грядущие нам открывают года.  
Нам силу дает наша верность Отчизне.  
Так было, так есть и так будет всегда!

## Припев





# МОЙ РОДНОЙ АЛТАЙСКИЙ КРАЙ!

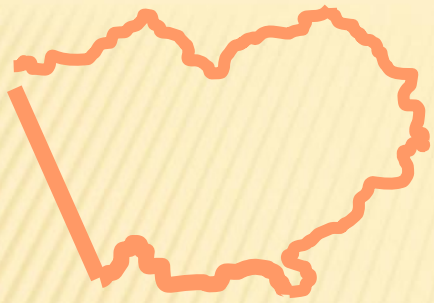






*Окрестности г.Белокуриха*





*Поля Алтая*

*Предалтайская равнина*



*Окрестности г.Биска*



*Колыванское озеро*



*Калманский район*



*р. Катунь*





**«И СТРАННО И ЧУДНО – ВЕЗДЕ  
ПО ВСЕМУ КРАЮ ХВАЛЯТ  
РУССКИЙ АЛТАЙ. И ГОРЫ-ТО  
ПРЕКРАСНЫ, И КЕДРЫ-ТО  
МОГУЧИ. И ЦВЕТЫ-ТО  
НЕВИДАНЫ... ОТКУДА ЭТО  
Е ПОЧИТАНИЕ АЛТАЯ?!»**



*Николай Константинович Рерих*







# АЛТАЙ

(АЛАТУН, АЛТЫН-АЙ, АЛИН-ТАУ)

Название нашего края происходит от двух тюркских слов:

**Ал** – высокий, пестрый, золотой

**Тай** - горы



□ Алтайский край образован **28 сентября 1937 г.**

---

*Алтайскому краю в 2012 году*

**75 лет**






Пустынный ландшафт Гималаев, Азия  
© Александр Сидорин, автор фотографии / Фотошкола.Росс



1000 400 000000000



Домостру





# ОБЬ – САМАЯ ДЛИННАЯ РЕКА РОССИИ.



- Образуется от слияния двух рек — Бии и Катунь;
- Длина 3680 км;
- Ширина достигает 50 км;
- Имеет более 150 000 притоков;
- Впадает в залив Карского моря, называемый Обской губой.

# ПРИТОКИ ОБИ



Барнаулка



Бия



Катунь



Чумыш



Алей

# АЛТАЙ – КРАЙ ГОЛУБЫХ ОЗЕР

- ❖ Более 5 тыс. озер (60% - пресные, остальные – соленые и горько-соленые)
- ❖ Во всех соленых и горьких озерах вода и грязи обладают лечебными свойствами.



# ОЗЕРО АЯ-

голубая жемчужина низкогорий, известно далеко за пределами края. На его берегах расположен оздоровительный комплекс, в теплых водах Аи можно купаться все лето.



# ОЗЕРО БОЛЬШОЕ ЯРОВОЕ

---

На соленом **Большом Яровом** озере много лет существует лечебно-оздоровительный комплекс. Соленая вода, обилие степного солнца, живописный сосновый бор по берегам подобных озер создают неповторимые условия для отдыха.







МАРАЛ



Росомаха



Горный баран



Снежный барс





# ЖИЗНЬ ПРЕСНОГО ВОДОЕМА

---

Из 38 видов рыб, обитающих в водоемах Алтайского края, для промысла используется 12 видов. Основными объектами в озерах являются караси (92% уловов), в р. Обь и Новосибирском водохранилище - лещ (60% уловов). Наибольшее значение имеют промысловые рыбы (плотва, лещ, карась, щука, окунь).



налим



таймень



ёрш



чебак

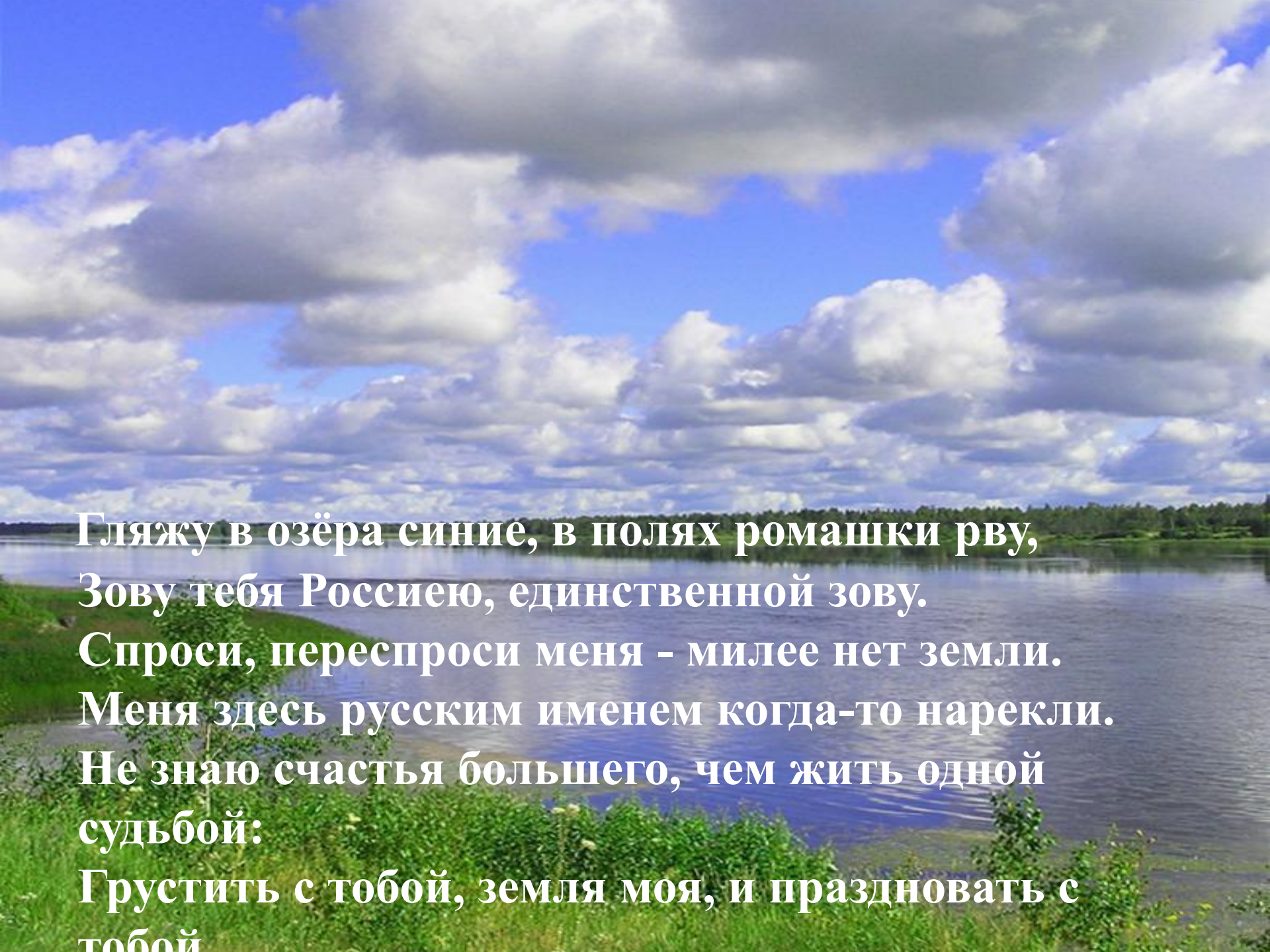


щука

# ПРОДУКЦИЯ АЛТАЙСКОГО КРАЯ







Гляжу в озёра синие, в полях ромашки рву,  
Зову тебя Россиею, единственной зову.  
Спроси, переспроси меня - милее нет земли.  
Меня здесь русским именем когда-то нарекли.  
Не знаю счастья большего, чем жить одной  
судьбой:  
Грустить с тобой, земля моя, и праздновать с  
тобой

