




РИО-ДЕ-ЖАНЕЙРО



Выполнила: учитель
географии Жукова А.
С.

Географическое положение.

Рио-де-Жанейро располагается на полосе Атлантического побережья Бразилии. Центр Рио находится на равнинах западного берега бухты Гуанабара. Большая часть города располагается на северо-западных равнинах, холмах и небольших скалистых горах. Южная зона города — пляжи, обрамляющие море — отделена от центральной и северной части города прибрежными горами. Город занимает площадь 1256 км². Рио-де-Жанейро был столицей до 1960 года, теперь столицей



Экономика города



Рио-де-Жанейро стал привлекательным местом для многих компаний, потому что там находились административные центры и правительство. В Рио находятся филиалы таких компаний, как Royal Dutch Shell, EBX, Esso. Офисы больших международных компаний Кока-Кола, IBM и El Paso. Рио занимает второе место на национальном уровне в промышленном производстве и является вторым по величине финансовым центром,



Промышленные предприятия города производят пищевые продукты, химические и нефтепродукты, лекарства, изделия из металла, суда, текстиль и мебель. Однако доминирующим сектором в экономике является сфера услуг, включая банковское дело и второй по активности фондовый рынок в Бразилии. Сфера туризма и развлечений также является ключевой для экономики города и страны.



Одним из важных направлений деятельности является строительство, обеспечивающее занятость большого количества неквалифицированных рабочих. Для развития производства в некоторых окраинах города правительством были созданы промышленные районы с развитой инфраструктурой и специальными условиями




Также Рио-де-Жанейро является одним из крупнейших портов Южной Америки, через него проходит 1/3 импорта (уголь, нефть, цемент, машины, пшеница) и значительная часть экспорта страны (кофе, сахар, кожи, ценная древесина, марганцевая руда, хлопок, фрукты из штатов Рио-де-Жанейро, Минас-Жерайс, частично из штата Сан-Паулу и других.



Ресурсы Рио-де-Жанейро



В Бразилии преобладают леса на красноцветных латеритных (ферраллитных) почвах. По запасам твёрдой древесины Бразилия занимает 1-е место в мире.



**Рио-де-Жанейро - крупнейший производитель нефти и газа в Бразилии;
все производство осуществляется в прибрежных областях.
Несмотря на недавнее открытие бразильского рынка, гигантский Petrobras (самая большая бразильская компания) является все еще, безусловно, крупнейшим производителем**

Рио богат и водными ресурсами. Речная сеть Рио-де-Жанейро очень густая. Река Амазонка – величайшая в мире по размерам бассейна (7,2 млн. кв. км.) и водоносности.

Она образует слияние двух рек – Мараньон и Укаяли.

Длина Амазонки от истока Мараньон – 6400 км., а от истока Укаяли – более 7000 км.

Амазонка впадает в Атлантический океан, образуя самую большую в мире дельту (свыше 100 тыс. кв. км.



Население



**Рио-де-Жанейро насчитывает
до 6 млн. жителей на
территории в 1256
КВ.КМ.**



Население Рио-де-Жанейро по своим социальным и бытовым особенностям в значительной степени отличается от жителей других бразильских городов. Здесь проживает основная масса исторически сложившейся бразильской знати: крупные землевладельцы и богатейшая буржуазия. В городе много цветного населения, предки которых были завезены сюда из Африки в качестве рабов.

Более 95 % жителей в Рио-де-Жанейро исповедуют католицизм, однако в последнее

время влияние церкви среди горожан падает. Многие, особенно зажиточные слои населения, продолжают посещать церковь и соблюдать религиозные обряды только ради приличия, чтобы выглядеть добропорядочными



Что касается бытовых особенностей населения Рио-де-Жанейро, то следует отметить, что кариоки (так называют коренных жителей города) весьма беспечные люди, не склонные обременять себя работой и серьезными обязанностями. Вместе с тем они любят хорошо одеться, поехать в хорошем ресторане, но, прежде всего, отдохнуть и повеселиться. Основная забота многих жителей Рио-де-Жанейро - приятно провести свой досуг. Все свое свободное время в хорошую солнечную погоду они проводят на пляжах.

Хозяйство Рио-де-Жанейро



Развиты судостроение,
машиностроение,
металлургическая,
нефтяная,
химическая,
фармацевтическая,
кожевенная,
текстильная,
деревообрабатываю-
щая, стекольная,
легкая, пищевая,
табачная
промышленность,
алмазогранильные
фабрики.



Главные с.-х. культуры — кофе и сахарный тростник, выращивают также кукурузу, рис, табак, какао, бананы. Овощеводство, плодоводство (цитрусовые). Животноводство.

Главный продукт Рио-де-Жанейро - сахарный тростник, с большими плантациями в области Кампуса. Также это и апельсины.



Климатические условия

Жаркий климат. В самое прохладное время (с мая по сентябрь)

средние ночные температуры +17...+19, средние дневные +27...+28.

Очень жарко с января по март, когда средние ночные температуры

около +23, дневные +31...+32 градуса.

Самые засушливые месяцы - зимние.

В них месячное количество осадков 40-50 мм. Самый дождливый период с декабря по март (120-130 мм осадков в месяц). Влажность воздуха на побережье всегда высокая.

Весной и осенью, особенно в марте и в октябре, дождь может зарядить на неделю. Летом, с ноября по март, климат менее предсказуем, но солнечных, жарких дней достаточно.

Развлечения, экскурсии и достопримечательности Рио



Рио-де-Жанейро является символом Бразилии
и магнитом для миллионов отдыхающих.


Туристы стремятся увидеть главные достопримечательности
этого «Изумительного города».

В Копакабане расположен ботанический сад, с красивейшими аллеями, фонтанами и, разумеется, растениями.

Он занимает площадь 137 га, из которых 83 га - дикая природа. Здесь представлено около 6000 самых разнообразных видов растений.



**Проезжая через
Национальный парк Тижука
и можно
увидеть
гигантскую
статую
Христа-
Искупителя на
горе
Корковаду.**



**Посещение Рио стоит приурочить к
главному празднику страны —
Бразильскому карнавалу.**

**Карнавал проходит перед великим
ПОСТОМ**

**и заканчивается в полночь
вторника.**

**Во время карнавала проводится
множество конкурсов,
отовсюду гремит музыка, и
повсюду можно увидеть людей,
танцующих самбу в ярких**



На канатной дороге
можно взобраться на
Сахарную Голову. С
горы открывается
захватывающий дух
вид на весь город и
его окрестности. Эта
гора- одна из самых
главных



нос

**А для любителей
футбола
тут есть
особенная
достопримечате
льность —
стадион
Маракана. Его
ещё называют
Храмом
футбола.**

**Он вмещает до
180 000**



Рио-де-Жанейро также известен и популярен среди иностранцев и местных жителей

своими пляжами. именно туда стремится попасть почти каждый турист.

Белоснежный и нежный песок, ласковая вода океана, покой, и умиротворение можно прочувствовать каждой клеточкой кожи. Пляжей несколько, так что можно выбрать именно тот, на котором вам будет комфортнее всего.



Экологические проблемы



массивная вырубка лесов поставила под угрозу лесную экосистему. Популяция большинства ценных пород деревьев резко сократилась, а на вырубленных участках началась эрозия почвы и заболачивание, что всегда влечет за собой нарушение пищевых цепочек.



в процессе производства в окружающую среду выбрасывается немало промышленных отходов как в воздух, так и в воду и почву.

Техногенное воздействие на флору и фауну океана порой просто непредсказуемо, и каждый раз требует серьезных исследований для решения проблем. Это касается многих аспектов, начиная от исчезновения различных видов рыб и растений, заканчивая внезапным усилением агрессивности акул и изменением маршрута их миграции.

