

# Путешествия и географические открытия

Разработал:

Чухарева В. И.,

учитель

географии

образовательного

отделения ГБОУ

СПО СО

«Красноуфимский

педагогический

колледж»

Для учеников 6

класса



2014 г.



# *Путешествия и географические открытия*

---

План урока:

1. Представления древних людей о форме Земли.
2. Доказательства шарообразности Земли.
3. Выдающиеся путешественники.




# Представления древних людей о форме Земли

- Жители Вавилона представляли Землю в виде



# Представления древних людей о форме Земли

- Древние жители Индии представляли Землю в виде полусферы, которую держат четыре

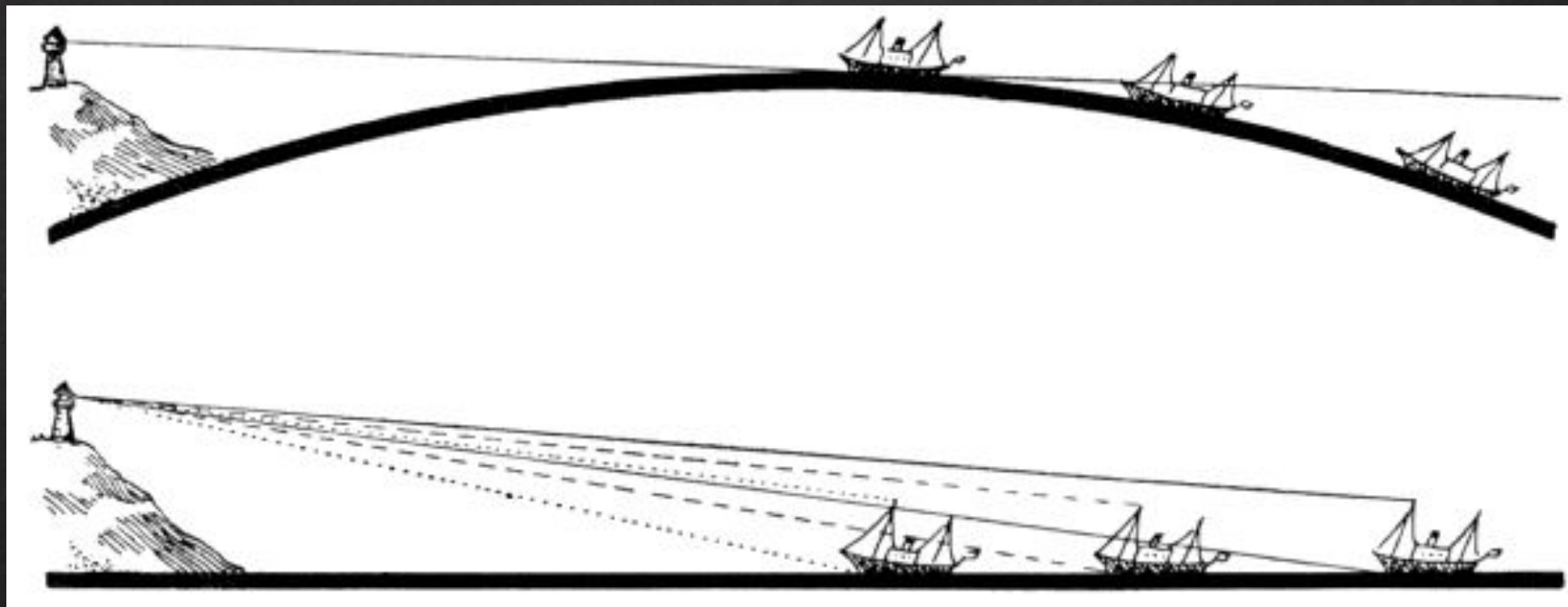


# Представления древних людей о форме Земли

- Древние греки считали, что Земля – выпуклый диск, омываемый рекой Океан



# Доказательства шарообразности Земли



- Рис. 1. Одно из доказательств шарообразности Земли


# 5 выдающихся путешественников

- [Геродот](#)
- Марко Поло
- Васко да Гама
- Христофор Колумб
- Фернан Магеллан



## Геродот (484—425 до н. э.)


- Древнегреческий историк Геродот путешествовал по побережью Малой Азии, Балканского полуострова, а также по южным областям Восточно-Европейской равнины.





## Марко Поло (1254 — 1324 г.)

- 22 года путешествий итальянской купеческой семьи Марко Поло, открыли миру Азию



Марко Поло,  
фантазия  
неизвестного