

Путешествие по природным зонам Северной Америки

Урок географии 7 класс
Учитель Петрунина Т.П.



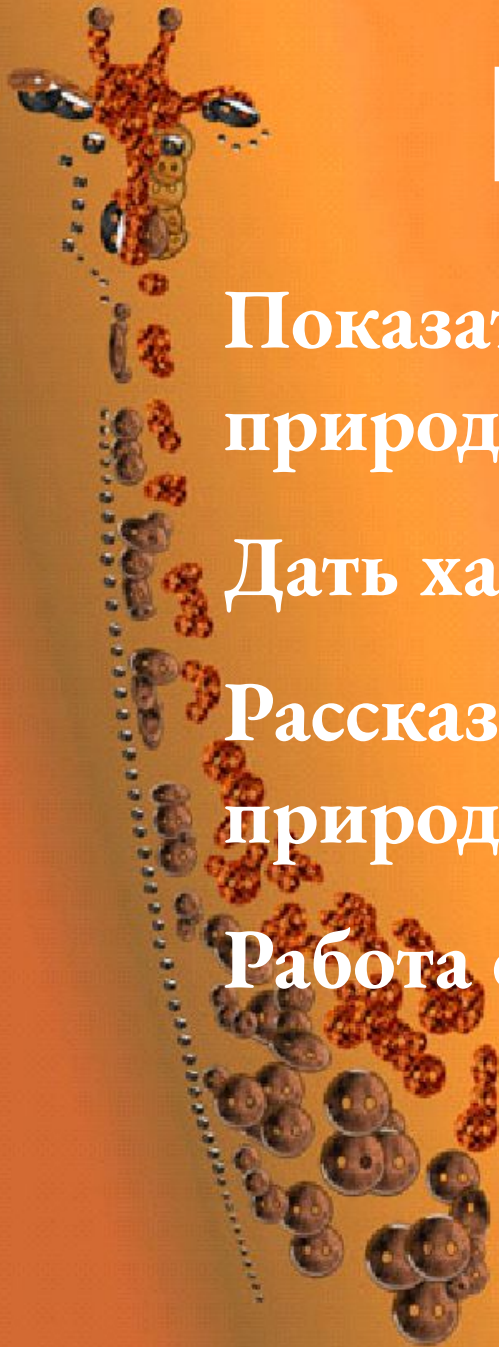
Цели урока

Показать особенности расположения природных зон Северной Америки.

Дать характеристику природным зонам

Рассказать о животных и растениях природных зон достопримечательностях

Работа с картой





ЭПИГРАФ:

«А ЕЩЁ ЖИЗНЬ ПРЕКРАСНА
ПОТОМУ, ЧТО МОЖНО
ПУТЕШЕСТВОВАТЬ»

Н.М. ПРЖЕВАЛЬСКИЙ

СТАНЦИЯ «БИОГРАФИЧЕСКАЯ»



Мыс Сент –Чарльз – какая это точка?

Что такое торнадо?

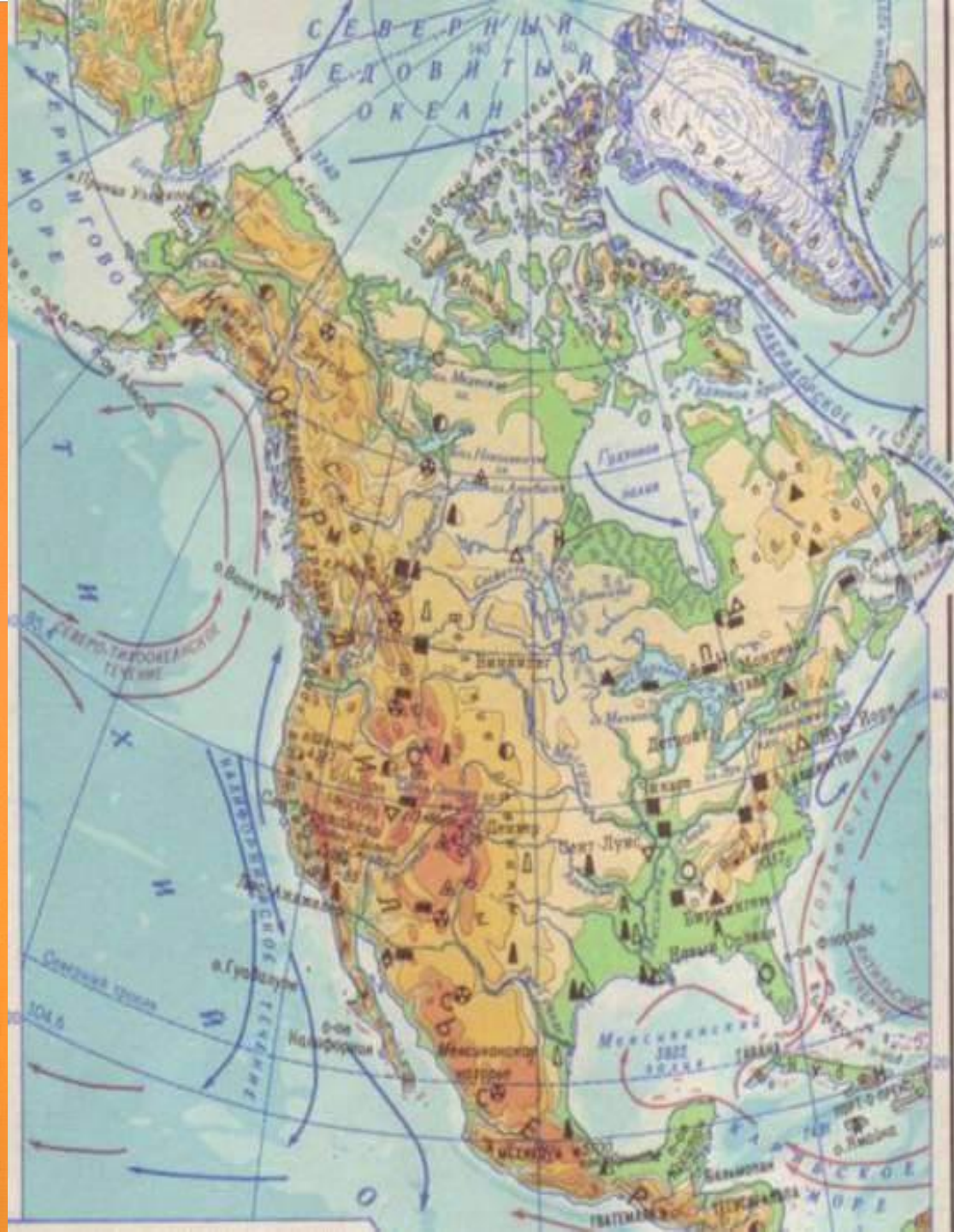
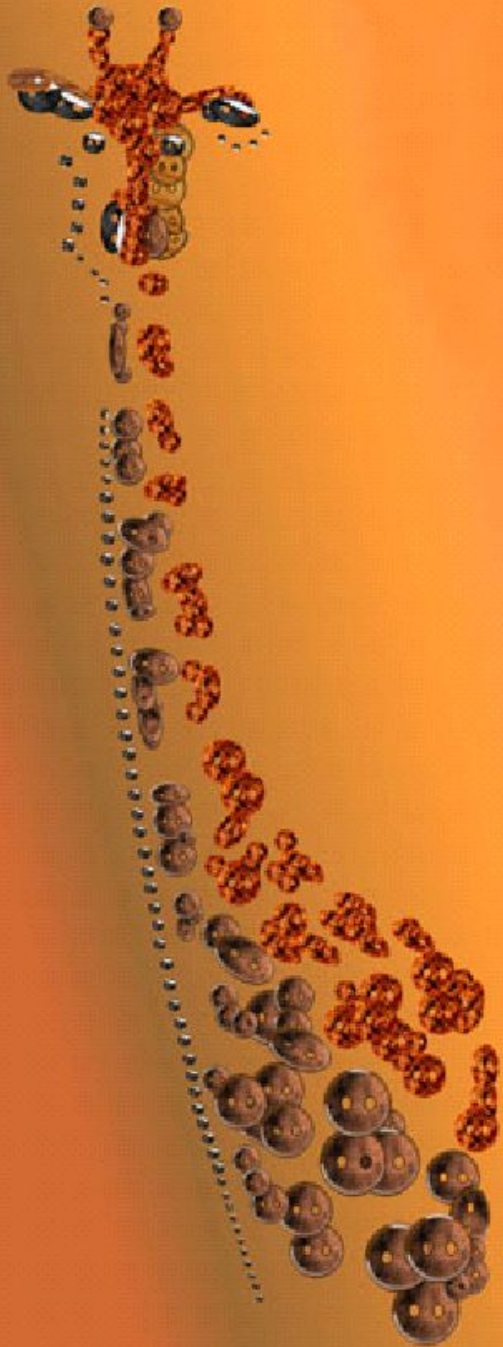
Самая крупная река на материке?

Какие названия на карте включают слово «великие»?

Какие озёра образуют систему

Великих Североамериканских озёр?

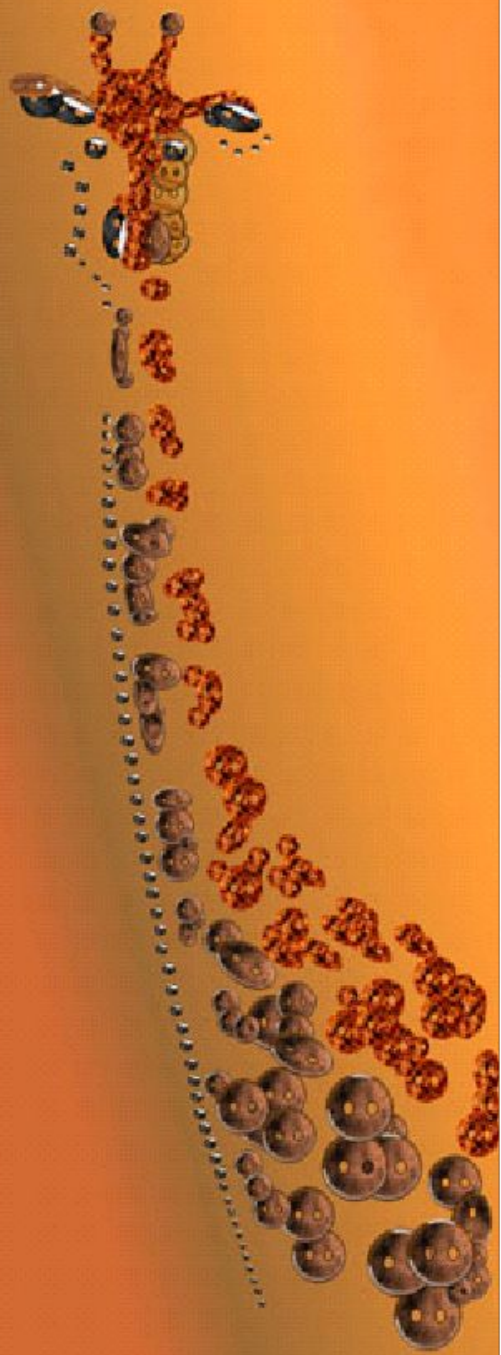






СТАНЦИЯ «УДИВИТЕЛЬНОЕ РЯДОМ»





Долина смерти

Эта раскаленная пустыня держит три рекорда: самое жаркое, самое сухое и самое низкое место в Северной Америке



Перевал мертвеца, Каньон сухих костей, Похоронные горы — сами топонимы калифорнийской Долины смерти внушают ужас. Это самое жаркое и сухое место в Северной Америке, царство палвшего зноя, где в иные годы не выпадает ни капли дождя.

В летний день жара 43°C — обычное дело, а как-то шесть недель подряд было больше 49°C. Задешний дождь — это часто внезапный ливень, лишь омывающий выжженный грунт потоками грязной воды.

Долина смерти со своей минимальной отметкой -86 м держит еще один рекорд — самого низкого места в Северной Америке. Она возникла, когда огромные блоки

Зыбучие пески. Ветер в Долине смерти рисует на песке узоры.


земной коры опустились вдоль линий разлома, а соседние поднялись, став окружающими хребтами. Глубокий распадок сделал солнечной ловушкой и так сухую местность, лежащую в «дождевой тени» Сьерра-Невады.

Повсюду здесь видны приметы прошлых, более влажных времен. Каньоны в бортах долин прорезаны водными потоками, а под ними широкими веерами расходятся осадки, смытые с окружающих гор.

Пятна соли на дне долины оставлены пересохшими озерами.

Однако, несмотря на суровый климат, Долина смерти отнюдь не безжизненна. Свежие бараны обходятся почти без воды, гремящие змеи передвигаются боковыми прыжками, не прижимаясь к горячему грунту, а побеги редкого белоцветкового солончешета защищены густыми волосками от иссушающего ветра.

Название долина получила в результате злоключений партии доо-



Йосемитская долина

Великолепная дикая природа со сверкающими водопадами, которые осыпает потоки воды из гранита


Один из высочайших обрывов в мире — Эль-Капитан — высится над мирными лесистыми берегами реки Мерсед в Йосемитской долине. Он поднимается на 900 м у самого входа в нее. Йосемитский водопад — шестой в мире

по высоте (739 м) — скатывается тремя гигантскими каскадами с соседнего обрыва. На другом конце долины возвышается гранитный массив Хаф-Дом (Полукупол), названный так за округлую тыльную часть и обращенную к реке отвесную каменную стену (670 м).



Несколько высочайших водопадов Северной Америки находятся в Йосемитском национальном парке, расположенном в центре горной цепи Сьерра-Невада (штат Калифорния).


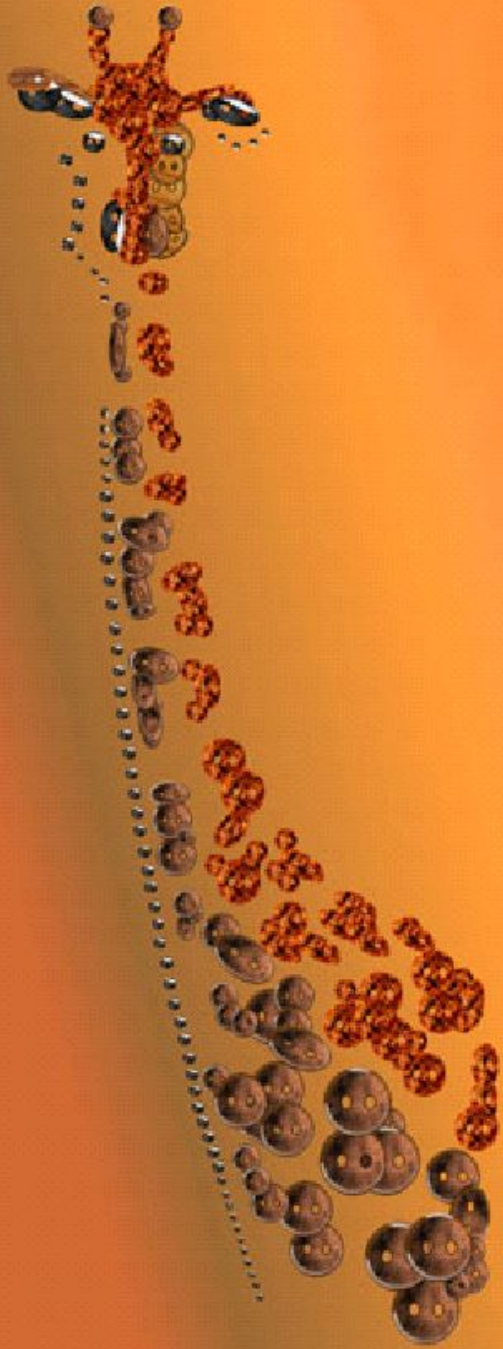
Страна чудес

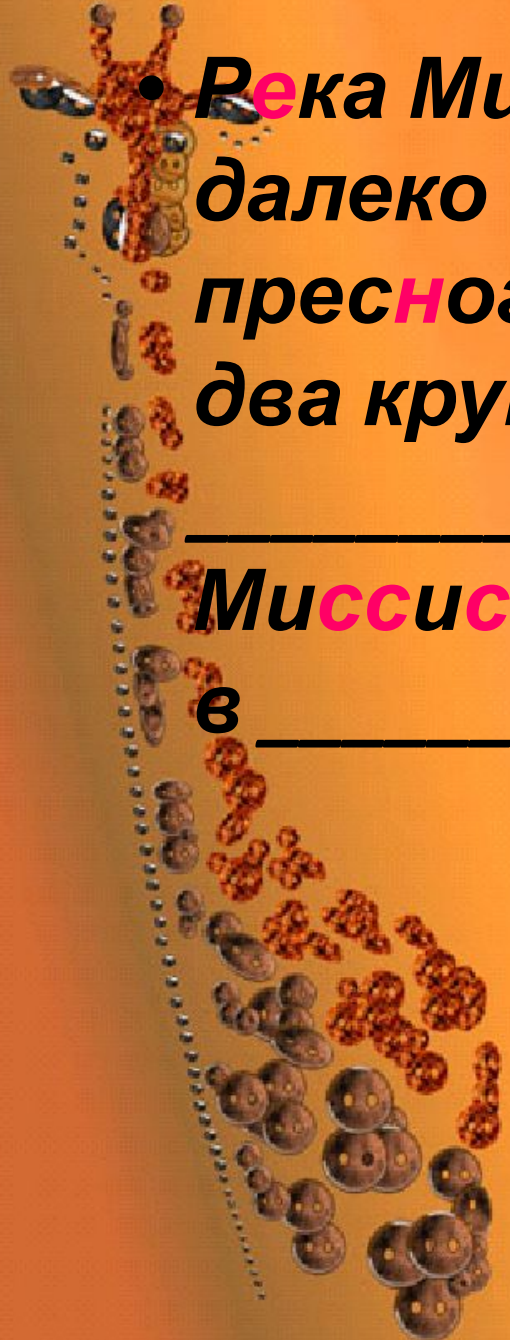
Среди незабываемых пейзажей Сьерра-Невады, рек, ревуших среди гигантских валунов, цветущих лугов у подножия гранитных утесов и снежных пиков наиболее впечатляет Йосемитская долина.



Слово «Йосемите» на языке местных индейцев означает «мед гризли» — это тотем живущих здесь племени. Оно владело д







• Река Миссисипи берёт начало (не) далеко от самого большого на земле пресного озера _____. У неё два крупных притока: правый _____, а левый _____.

Миссисипи течёт на _____ и впадает в _____. Бассейн



Спасибо за урок