

«Алханай - притягательный уголок
Забайкалья»

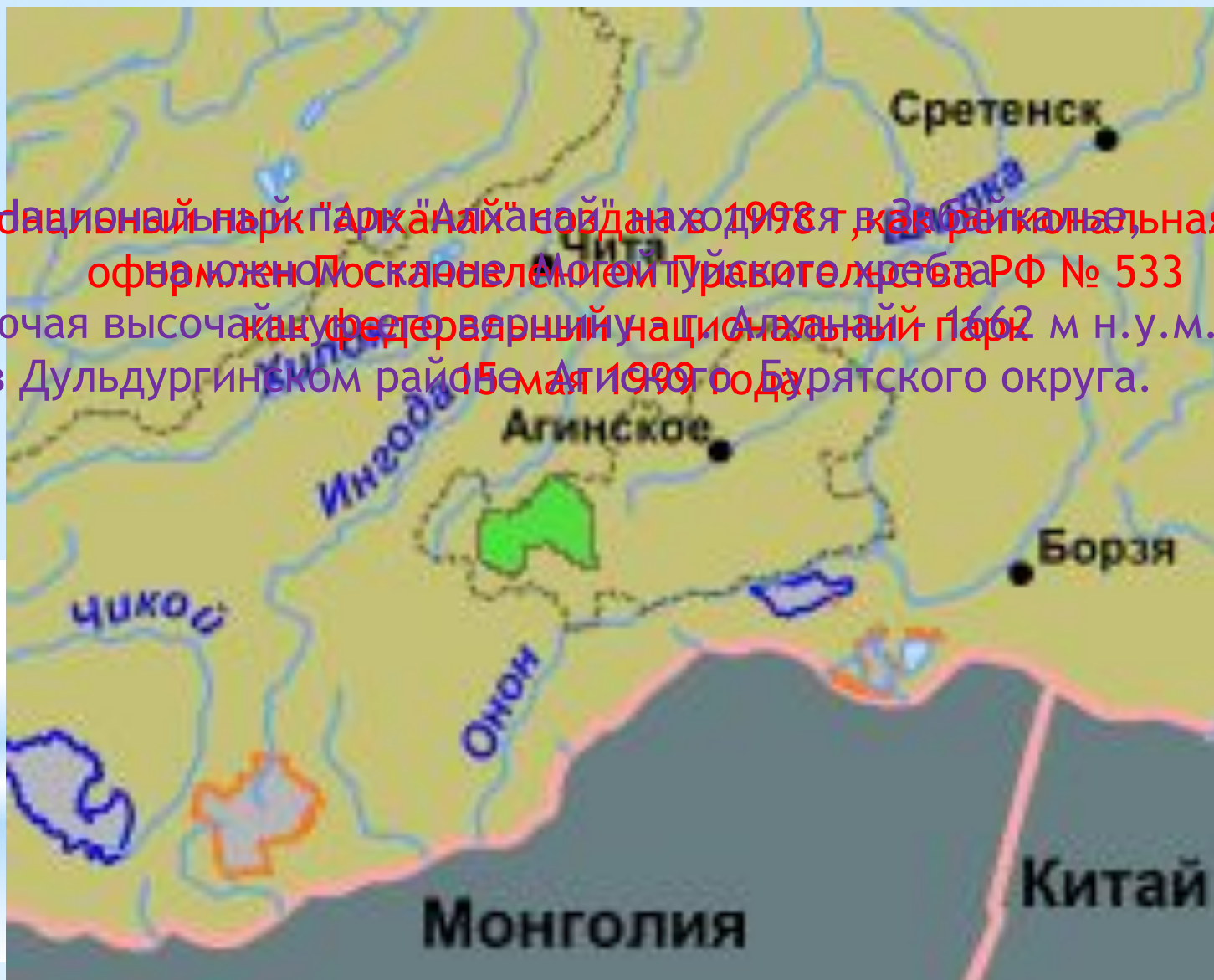
АПУХАНИИ
АМАР САИ ДУБРО ПОЖАЛОВАТЬ



**«Посмотрю, и сердце замирает!
И восторг, и радость через край!
Горными вершинами мерцает
Надо мной красавец Алханай!»»**



Национальный парк «Алханай» создан в 1998 г. как региональная ООПТ, оформлено Постановление Правительства РФ № 533 (включая высочайшую федеральную национальную природную территорию 1662 м н.у.м.) в Дульдургинском районе 15 мая 1999 года.



КЛИМАТ

Национальный парк «Алханай» расположен в условиях резко континентального климата.

Средняя температура января: -22.4... -22.7 .


Средняя температура июля: +18.3...+18.6 .

Годовая сумма осадков - 400 мм .

Роза ветров - в приземном слое преобладают северо-западные и западные ветра

Водоемы

В гидрог
Верхнег
По терри
Остальн
Основн



л/ кв. км).
ки).
. Иля.

Почвы

Территория парка располагается в зоне контакта лесного и степного ландшафтов, что накладывает специфический отпечаток на процессы почвообразования и создает пестроту почвенного покрова. Песчаные и супесчаные почвы распространены преимущественно по участкам степей (долина р. Иля). Гумусовый горизонт - до 25 см . Суглинистые и глинистые почвы встречаются по склонам хребтов. Гумусовый горизонт - 10- 25 см .

Щебенистые и каменистые почвы распространены повсеместно на склонах хребтов и частично на вершинах. Гумусовый горизонт - до 80 см . Помимо них еще встречаются луговые почвы (в пониженных падах, по поймам рек). Гумусовый горизонт - до 60 см ; черноземовидные почвы северного типа почвообразования (в речных долинах). Гумусовый горизонт - до 80 см ; долинные и наносовые почвы (по берегам рек и ручьев); болотные почвы (долины рек и ручьев); шлако-щебенчатые почвы (по крутым южным склонам хребтов). Почвы на территории парка «Алханай» имеют островного типа горизонт вечной мерзлоты и значительно промерзают зимой, что существенно влияет на их плодородие

Флора и фауна

Распределение растительности на территории парка подчинено законам высотной поясности. Лесостепной пояс, господствующий у подножия горного массива, сменяется лесным поясом, а выше - кедровостланиково-лиственничным редколесьем подгольцового пояса. Гольцовый пояс выражен слабо.

Пространственное размещение растительных сообществ горного массива, кроме высотной поясности, характеризуется мозаичностью и диффузностью. Диффузность выражается во взаимопроникновении растительных поясов. Так, степные и луговые виды травянистых растений проникают высоко, вплоть до кедровостланиково-лиственничного редколесья. Мозаичность в распределении растительности объясняется широким распространением крупнообломочных склоновых отложений, так называемых каменных морей и рек.

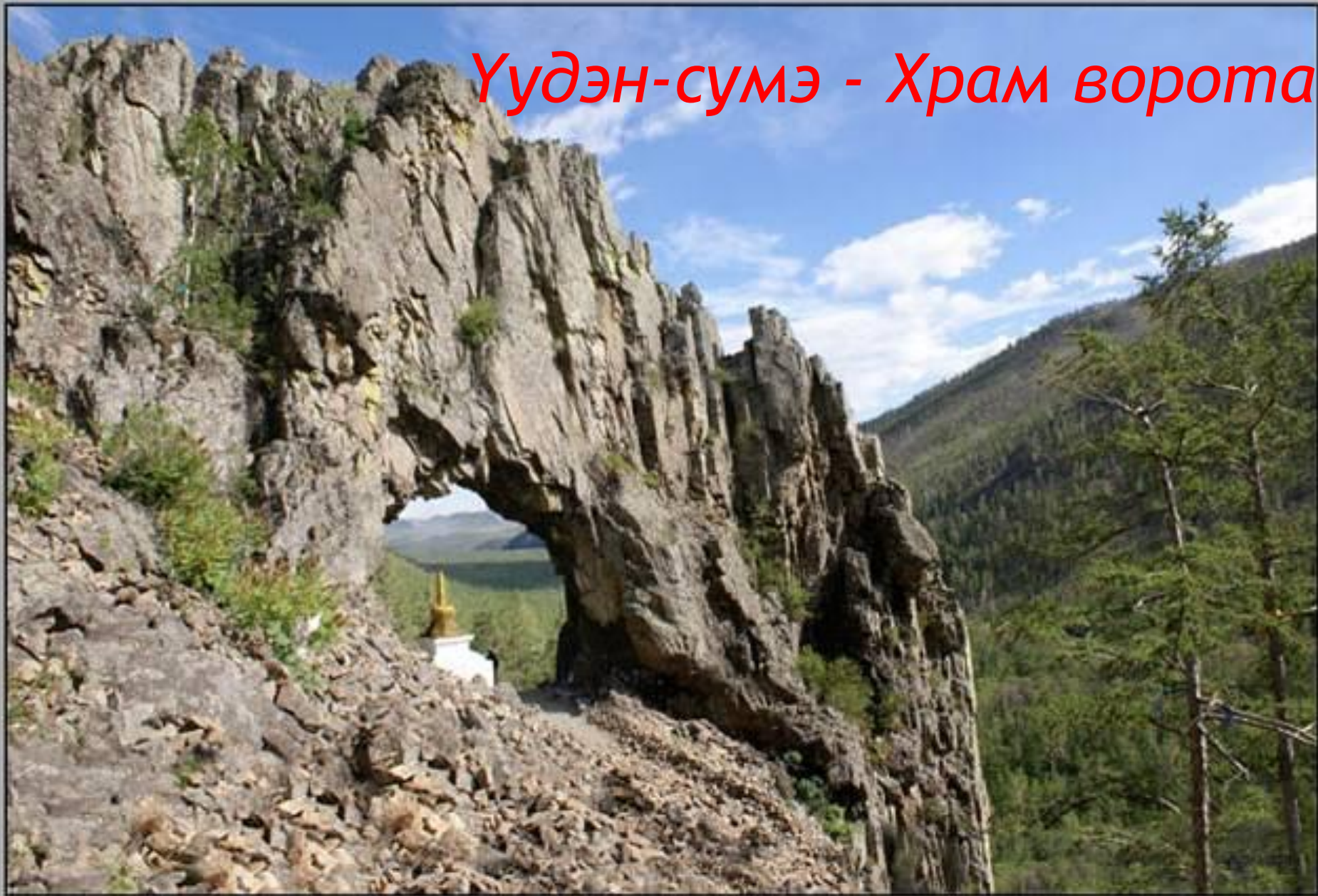
Функциональные зоны НП "Алханай"



Условные обозначения:

- ЗОНА СТРОГО ЗАПОВЕДНАЯ**
(защита объектов, имеющие ценность)
 - ЗОНА ОСОБО ОХРАНИМАЯ**
(уникальные по биологическим особенностям, ландшафтным условиям, историко-культурным ценностям объекты)
 - ЗОНА ОСОБЫХ ВОССТАНОВИТЕЛЬНЫХ МЕРОПРИЯТИЙ**
(объекты, требующие особого внимания)
 - ЗОНА ПОЗНАВАТЕЛЬНОГО ТУРИЗМА**
(экологические объекты, имеющие научную ценность)
 - ЗОНА КОМПЛЕКСНОГО РЕКРЕАЦИОННО-КУЛЬТУРНОГО ПОЛЬЗОВАНИЯ**
(объекты, имеющие рекреационную, культурную и историческую ценность)
 - ЗОНА АТМОСФЕРНОГО ВОЗДУХА**
(зоны, имеющие особое значение для экологии)
 - ГРАНИЦА НАЦИОНАЛЬНОГО ПАРКА**
 - ОГРАНИЧЕННАЯ ЗОНА ВПИСИ**
- Масштаб 1:25000

Үүдэн-сүмэ - Храм ворота



Щель грешников



**Легенда гласит:
как только в щель залезет самый большой грешник ...
И швы затянутся прямо там.**

Щель грешников (Загуурида) - скальная гряда, расположенная несколько выше по склону от останца Храм Ворота. Примечательной особенностью скалы Загуурида является естественное нагромождение обломков скалы, образующие узкий сквозной проход длиной в 2,5 метра.

С древних времен это межскальное отверстие стало одним из культовых мест паломников. Издавна утвердилось мнение, что на Алханае есть своеобразное чистилище - щель в скале: и если человек свободно пролез через эту щель между глыбами камней, значит, он не грешен и Алханай его принимает, если он не может пролезть или боится, то Алханай его не принимает, поскольку человеку мешают его грехи..

Внутри э
камне го
четверек
рукой са
с землян
старину
бездетны
детей. В
статья: «
единстве

Паломни
размнож
распашо
есть неб
(чрево м
попадает
удается
самом по

Старейш
небесных богинь и притока космической энергии, поэтому и Эхын Умай обладает магической детородной силой.



ртах

лу
их

дабы

еру

о
на

ри







АРШАН - СВЯТАЯ ВОДА







Макет музея



Алханай Егор Кострома

В глуши Забайкальского края,
Сбежав от привычных забот,
Иду среди скал Алханая*
По тропке до Царских Ворот.

На этом намоленном месте
У каждого камня свой сан.
И в зелень соснового леса
Вплетён Серебристый Аршан**.

В Щель Грешника лезу послушно,
Пусть скор будет каменный суд...
Здесь царствуют духи и души,
А люди лишь молятся тут.

В Долине Желаний построю
Как все пирамидку свою...
И вместе с Поющей Скалою
Я древнюю песню спою.

На деревцах ленточки вьются,
Цветные хадаки*** Богам...
И страшно назад обернуться,
И страшно идти к небесам!

* святилище северного буддизма,

** родник (бурятс.),

*** ритуальный шарф или лента (бурятс.)

