

АЛТАЙСКИЙ КРАЙ

(Юг Сибири)



ОГЛАВЛЕНИЕ

Общие данные

Государственные символы

Полезные ископаемые


Фауна

Население

Религия



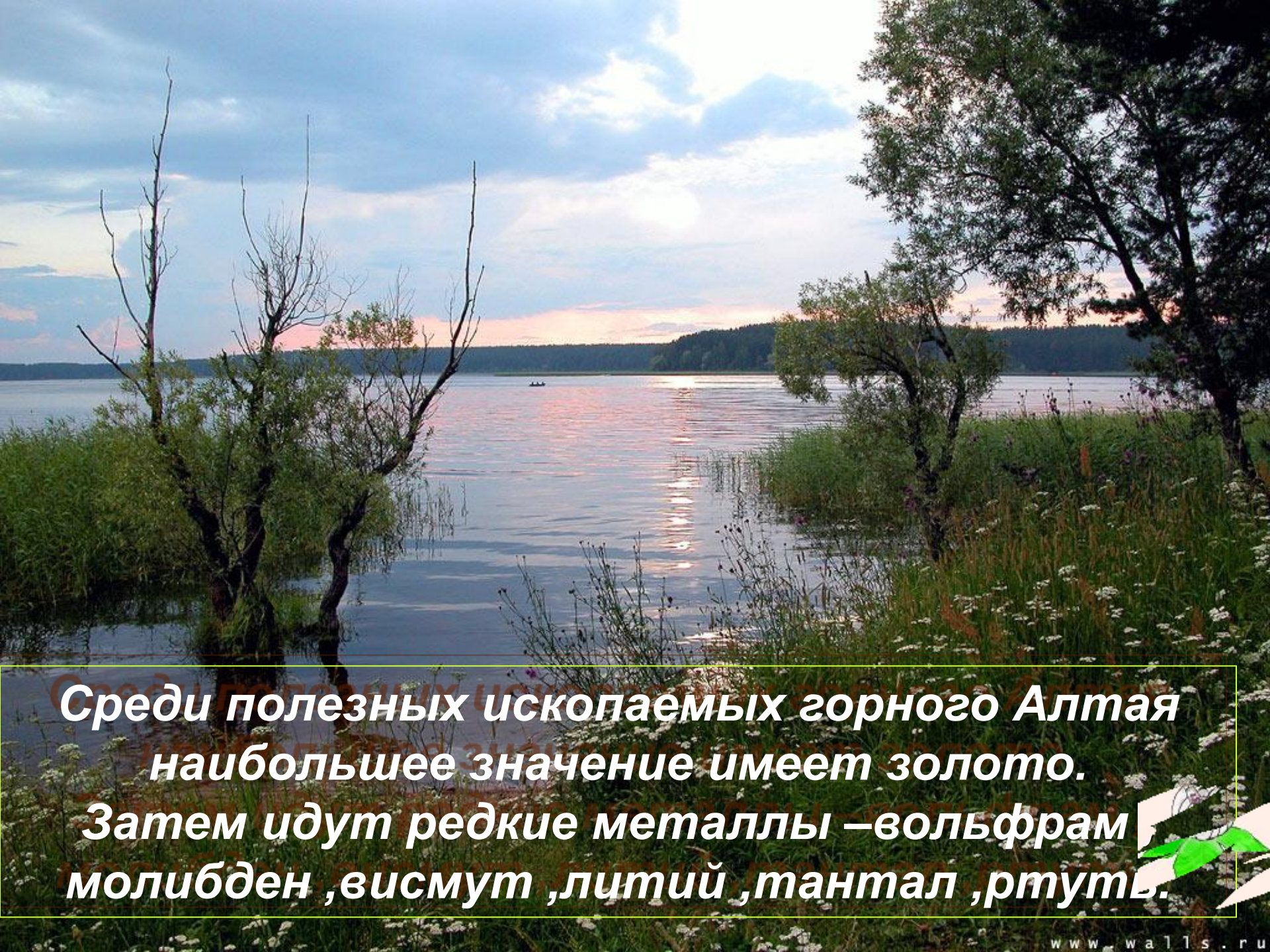
Площадь 169,1 тыс. км².
Население 2654 тыс. человек.
Городское население
составляет 58%.
11 городов.
30 поселков городского типа.
Центр - город Барнаул.
Промышленность:
машиностроение, химическая
и нефтехимическая, легкая,
пищевая, горнодобывающая.
Судоходство по Оби.



*Алтай
Имеет свою
конституцию,
принятую 7 июня
1997 года,
государственные
символы- флаг и
герб.*

*Родные языки -
Русский и
Алтайский.
Алтай имеет
Умеренно-
континентальный
климат.*





**Среди полезных ископаемых горного Алтая
наибольшее значение имеет золото.
Затем идут редкие металлы – вольфрам,
молибден, висмут, литий, тантал, ртуть.**


A lush green forest with moss-covered trees and hanging moss. The scene is dense with foliage, including ferns and various green leaves. The lighting is soft, creating a serene and natural atmosphere.

Алтай-это горная страна с чрезвычайно живописным ландшафтом.

Количество и качество рекреационных ресурсов расположенных на территории горного Алтая, позволяет осуществлять дальнейшее развитие туризма в регионе.

У алтайцев традиционной одеждой, как мужчин, так и женщин в прошлом была овчинная шуба с длинными, сужающимися к кисти рукавами. Богатые скотоводы в старину делали себе шубы, крытые шелком, подбитые дорогими мехами.





[ВИДЕО](#)

Религиозные верования алтайцев были подвержены воздействию сильных внешних религиозных факторов. На рубеже XIX – XX веков алтайцы оказались под усиленным влиянием христианской религии православных миссионеров и буддийской идеологии, проникавшей на Алтай из Тувы и Монголии.

