



# Путешествия и географические открытия

6 класс

Конкурс «Интерактивная мозаика»  
сайт Сообщества учителей [Pedsovet.su](http://Pedsovet.su)

Разработала: учитель физики и географии  
МКОУ СОШ п. Аркуль  
Нолинского района  
Кировской области  
Перевозчикова Вера Алексеевна

2013 г

**ДЕСЯТЬ  
ВЕЛИКИХ  
ПУТЕШЕ  
СТВЕН  
НИКОВ**

Христофор  
Колумб  
(1451-1506)

Витус Беринг  
(1680-1741)

Васко да Гама  
(1469-1524)

Афанасий Никитин  
(? – 1475)

Роберт Пири  
(1856-1920)

Фернан Магеллан  
(1480- 1521)

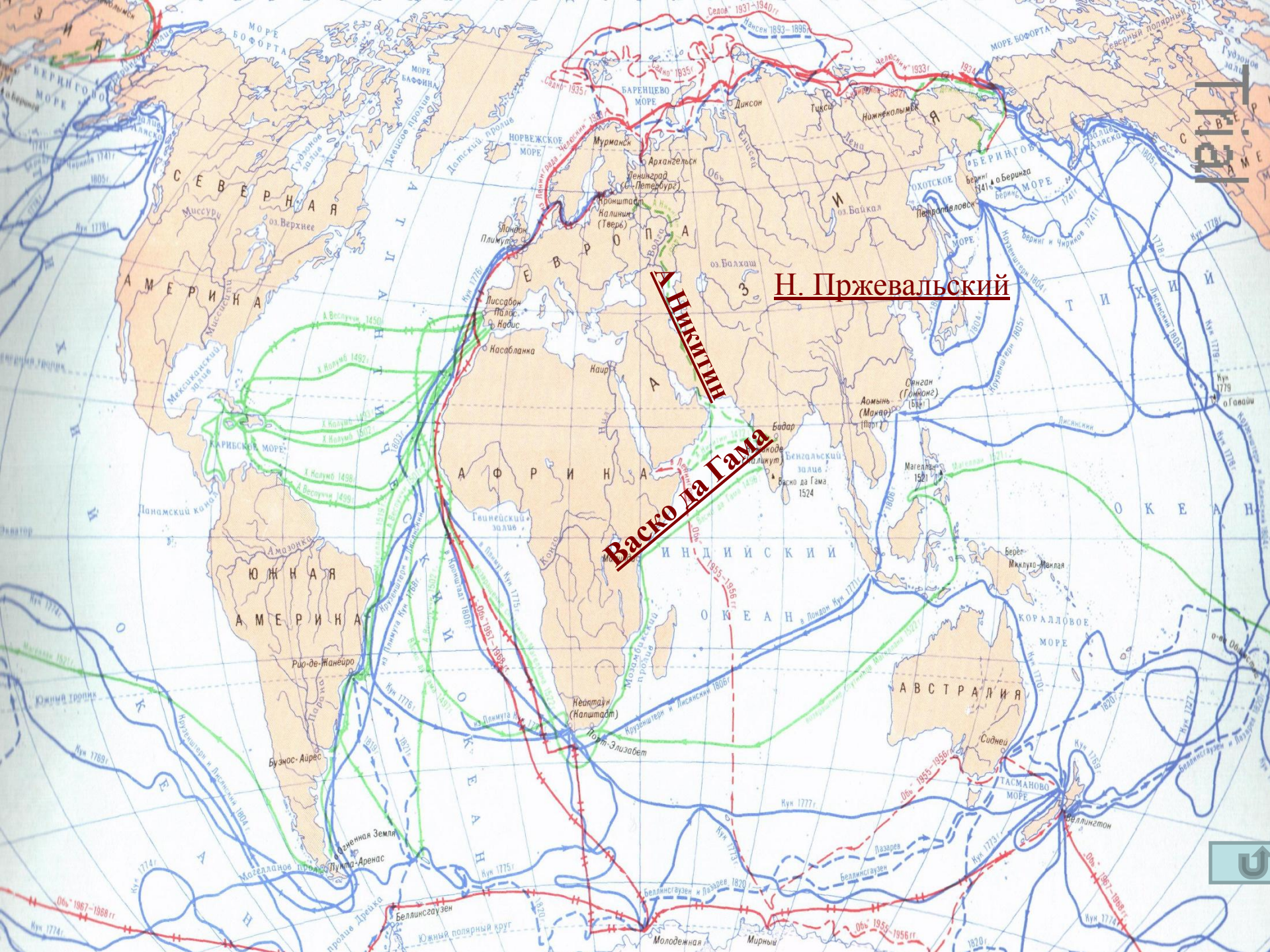
Марко Поло  
(1254-1324)

Николай  
Пржевальский  
(1839-1888)

Джеймс Кук  
(1728-1779)

М.П.Лазарев,  
Ф.Ф.Беллинсгаузен





**Н. Пржевальский**

**Васко да Гама**

**А. Никитин**

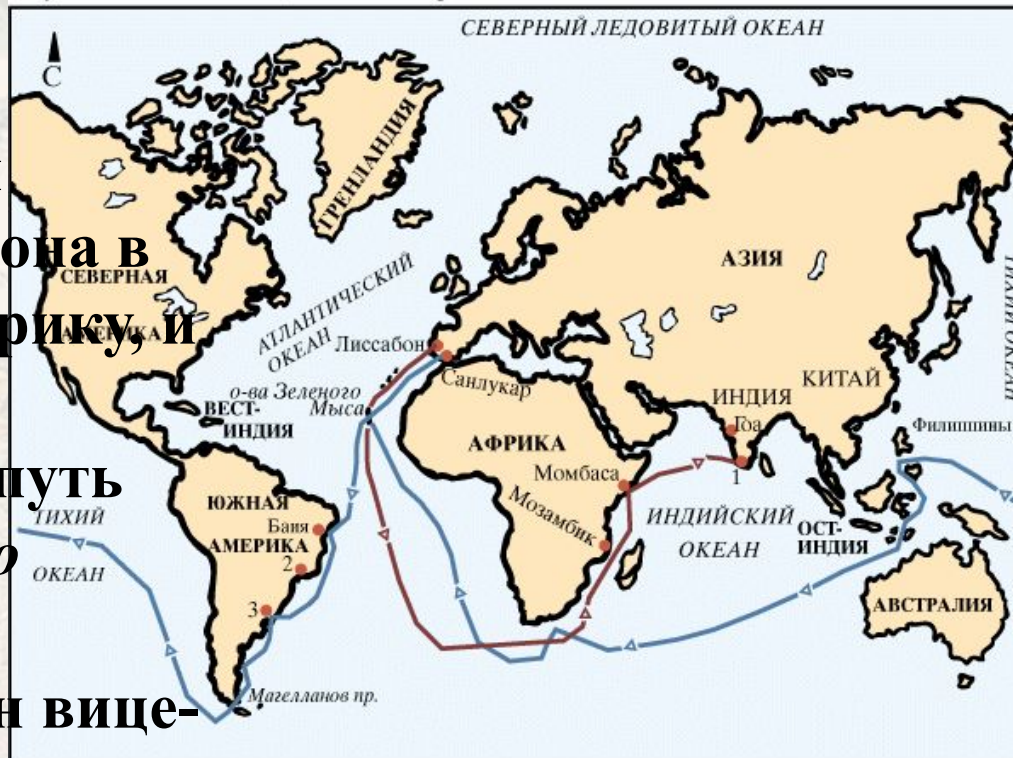


# Васко да Гама

Португальский мореплаватель. В **1497-1499** совершил плавание из Лиссабона в Индию, обогнув Африку, и обратно, впервые проложив морской путь из Европы в Южную Азию.

В 1524 был назначен вице-королём Индии. Умер в Индии во время 3 плавания. Его прах был переправлен в Португалию в 1538г

Путешествия Васко да Гама и Фернана Магеллана



— путешествие Фернана Магеллана, 1519-1521  
— путешествие Васко да Гама, 1497-1498

- 1 - Каликут
- 2 - Рио-де-Жанейро
- 3 - Рио-де-ла-Плата

© Martin Greenwald Associates, Inc.

[карта](#)

# Роберт Пири

Экспедиция Пири 1908—1909 гг.

— шестая арктическая экспедиция Роберта Пири и его третья попытка достигнуть Северного полюса, успешно завершившаяся **6 апреля 1909** года.



По словам руководителя, завершала его 23-летнюю борьбу за покорение Северного полюса



# Афанасий Никитин

- Русский путешественник, тверской купец.
- Совершил путешествие в Персию и Индию. На обратном пути посетил африканский берег (Сомали), Маскат, Турцию
- Он оказался первым европейцем, который дал ценное описание средневековой Индии, обрисовав ее точно и правдиво в книге «Хождение за три моря»




[карта](#)



# Марко Поло

- Венецианский купец путешествовал в Китай через Месопотамию, Памир и Кашгарию. *(более 2-х десятилетий)*
- Он достаточно точно описал географически свое путешествие.
- Поло описывал повседневную жизнь китайцев, упоминая использование бумажных денег, типичные ремёсла и кулинарные традиции различных областей.



# Витус Беринг



В 1725—1730 и 1733—1741 годах руководил Первой и Второй Камчатскими экспедициями. Прошёл по проливу между Чукоткой и Аляской (впоследствии Берингов пролив), достиг Северной Америки и открыл ряд островов Алеутской гряды.

**Именем Беринга** назван ряд географических объектов:

- Берингово море.
- Берингов пролив.
- Остров Беринга.
- Мыс Беринга
- Ледник Беринга на Аляске.





# Николай Пржевальский

- Русский путешественник, географ, натуралист, исследователь.
- В 1856 году поступил в академию Генерального штаба.
- В 1867 приехал в Петербург, где встретился с П.П Семёновым-Тян-Шанским, который содействовал организации экспедиции Пржевальского
- Открыл ряд хребтов, котловин и озёр в Куньлуне, Тянь-шане и на Тибетском нагорье
- Исследовал Уссурийский край, где собрал орнитологическую коллекцию
- Открыл множество видов растений и животных



[карта](#)

# Христофор Колумб

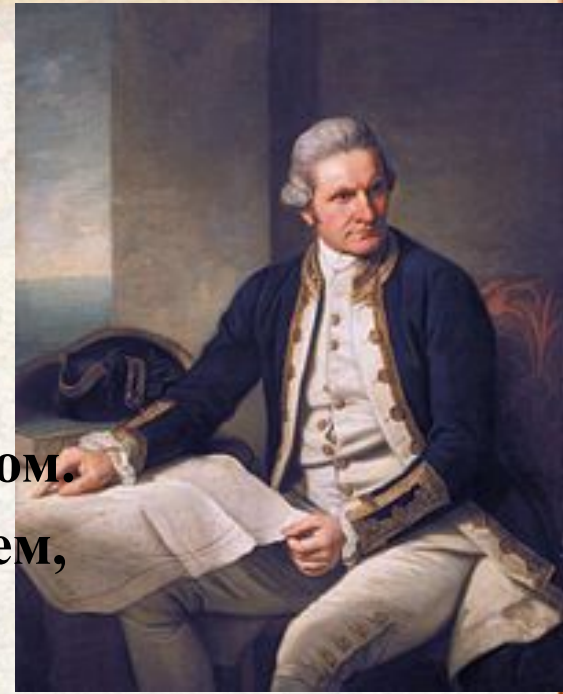
- На 3 каравеллах (Санта –Мария, Пинта и Нинья) пересёк Атлантический океан и достиг о. Сан - Сельвадор (официальная дата открытия Америки **12 октября 1492г**)
- Человек образованный, начитанный. Ошибочно предполагал, что добрался до **Индии**.
- ❖ Открыл Америку
- ❖ Саргассово море
- ❖ Багамские острова
- ❖ Кубу
- ❖ Гаити
- ❖ Антильские острова
- ❖ Карибское море

[карта](#)



# Джеймс Кук

- Английский мореплаватель совершивший 3 кругосветных экспедиций.
- В июне 1755 завербовался на британский военный флот матросом.
- В 1762-1767, уже командуя кораблем, выполнил съемку берегов острова Ньюфаундленд.
- Его именем названо более 20 географических объектов
- Первое кругосветное путешествие длилось чуть более 3-х лет.
- Ему было присвоено звание Капитана Иранга




[карта](#)



М.П.Лазарев

Ф.Ф.Белинсгаузен



- Плавали в Атлантике, у Антильских островов и в Индийском океане
- Результаты экспедиции М.П. Лазарева и Ф.Ф. Беллинсгаузена:

- ✓ Плавание длилось 751 день
- ✓ Пройдено около 100 000 км
- ✓ На карту нанесено 29 новых островов
- ✓ Открыт последний неизвестный материк — *Антарктида в январе 1820 года*





Мих  
Лазарев



Федоткин-  
Беллинсгаузен



карта



# Фернан Магеллан

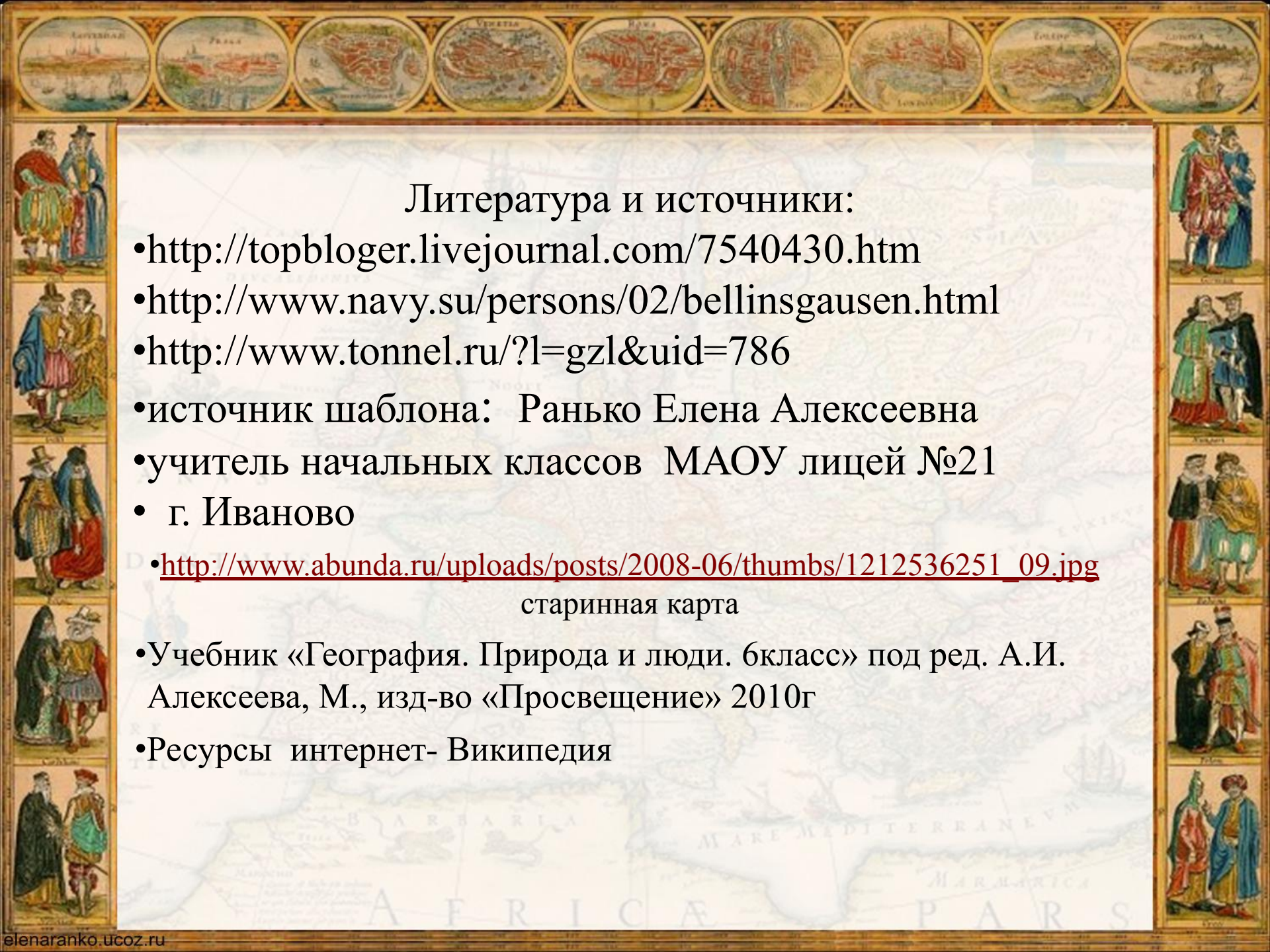
- Португальский воин. Был принуждён искать себе службу на чужбине, в Испании. В чужой стране добился звания **командующего** флотилией.
- 20 сентября 1519 года отправился в экспедицию к Островам Пряностей (Индии) с запада через пролив-проход, который собирался открыть
- Экспедиция обойдя вокруг земли, подтвердила её шарообразность.
- Впервые европейцами было пройдено «Южное море», которое Магеллан назвал Тихим океаном.
- Получено доказательство, что материк Южная Америка на юге имеет форму клина.

FERDINANDUS MAGELLANVS SVPER ATIS  
ANTARCTICI FRETU ANGVSTISS CLARISS



[карта](#)





Литература и источники:

- <http://topblogger.livejournal.com/7540430.htm>
- <http://www.navy.su/persons/02/bellinsgausen.html>
- <http://www.tonnel.ru/?l=gzl&uid=786>
- источник шаблона: Ранько Елена Алексеевна
- учитель начальных классов МАОУ лицей №21
- г. Иваново
- [http://www.abunda.ru/uploads/posts/2008-06/thumbs/1212536251\\_09.jpg](http://www.abunda.ru/uploads/posts/2008-06/thumbs/1212536251_09.jpg)  
старинная карта
- Учебник «География. Природа и люди. 6класс» под ред. А.И. Алексеева, М., изд-во «Просвещение» 2010г
- Ресурсы интернет- Википедия