

Конкурс презентаций от Pedsovet.su.

**"Интерактивная мозаика"**



**Шмидт Елена Петровна**

**Государственное образовательное учреждение Омской области «Полтавская специальная (коррекционная) общеобразовательная школа-интернат VIII вида»**

**учитель**



**первая квалификационная категория**





# Географический кроссворд




"Острова и полуострова  
России"





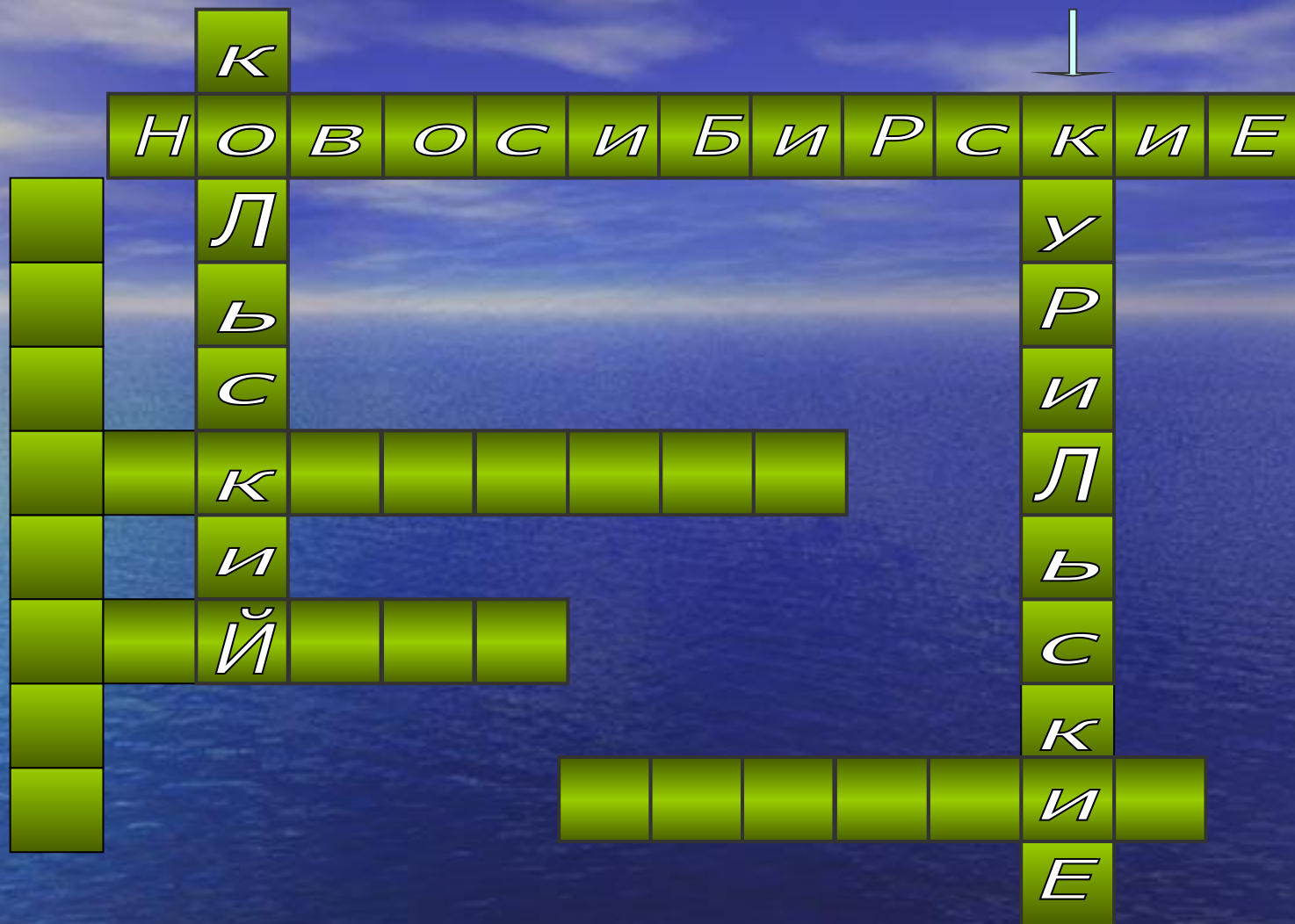
Полуостров,  
расположенный между  
Белым и Баренцевым  
морями





Острова, расположенные  
между морем Лаптевых и  
Восточно-Сибирским  
морем





Группа островов,  
отделяющая Охотское  
море от Тихого океана






Самый большой  
полуостров на востоке  
России



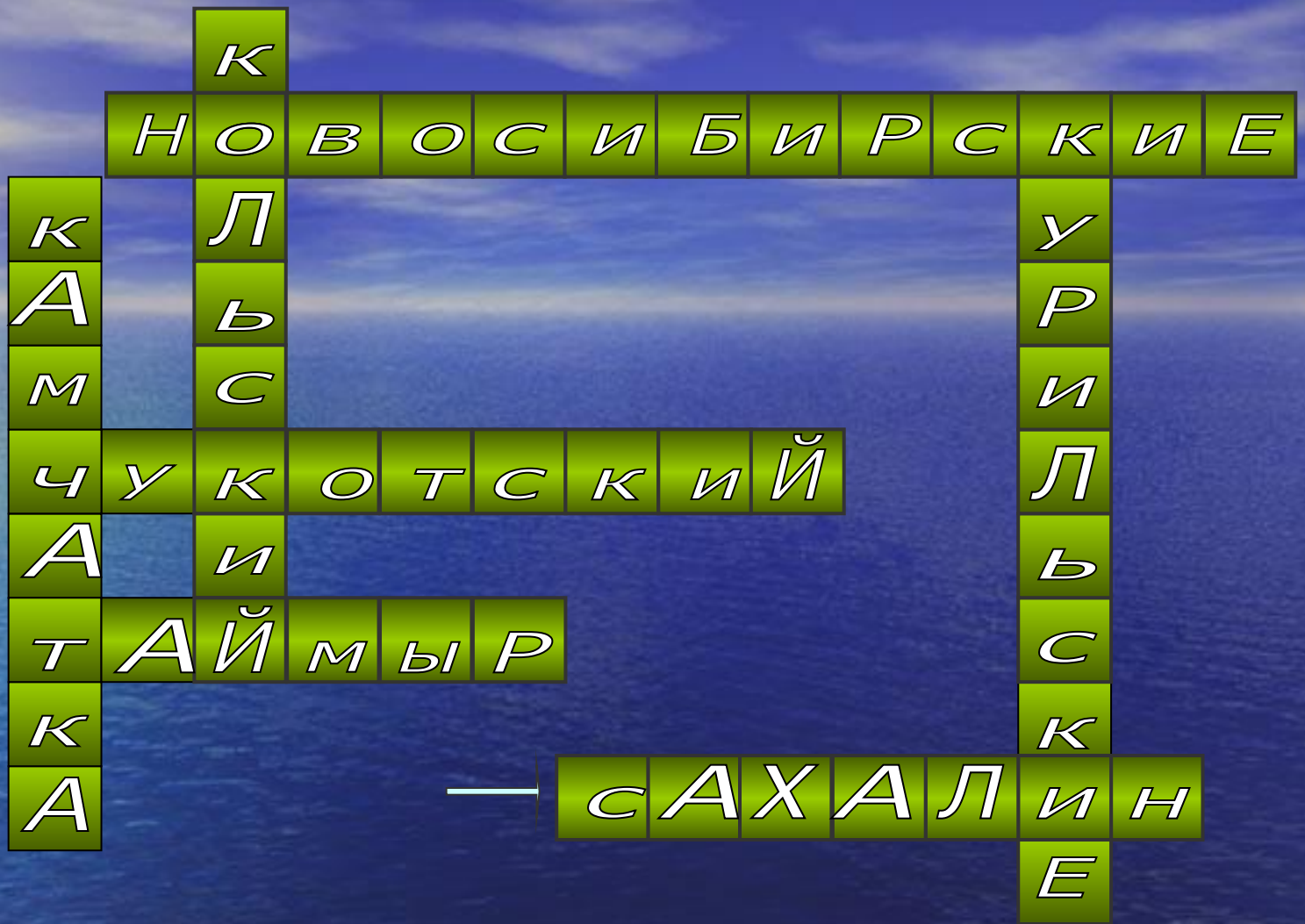




Самый северный полуостров России







Самый большой остров  
на востоке России



*Молодцы!*





## **СПИСОК ИСТОЧНИКОВ ОСНОВНОГО СОДЕРЖАНИЯ**

Лифанова Т.М. Рабочая тетрадь по физической географии России. Учебное пособие для 7 класса специальных (коррекционных) образовательных учреждений VIII вида, М. «Просвещение», 2001, с.8

Лифанова Т.М., Соломина Е.Н. География: 6 класс: учебник для спец. (коррекционных) образовательных учреждений VIII вида, 2-е изд., испр. - М. Просвещение, 2008, с 148-151



# Список источников иллюстраций



медведь с рыбой

[http://animo2.ucoz.ru/\\_ph/1/1/328267425.jpg](http://animo2.ucoz.ru/_ph/1/1/328267425.jpg)

Чайки

[http://alexandr-matyuhin.narod.ru/ramki/ukraschenie\\_23.png](http://alexandr-matyuhin.narod.ru/ramki/ukraschenie_23.png)

