

МОУ «Средняя общеобразовательная школа № 8 с углубленным изучением отдельных предметов г. Пушкино»

# **ТЕМА УРОКА: «Материки»**

Цель урока: познакомиться с названиями материков и океанов; формировать умение находить и показывать на карте материки и океаны.

Учитель - Пашовкина  
Юлия Владимировна

1. Какие океаны обозначены на карте?
2. Берега каких материков омывает Северный Ледовитый океан?
3. Берега каких материков омывает Атлантический океан?
4. Берега каких материков омывает Индийский океан?
5. Берега каких материков омывает Тихий океан?

# Работа по карте



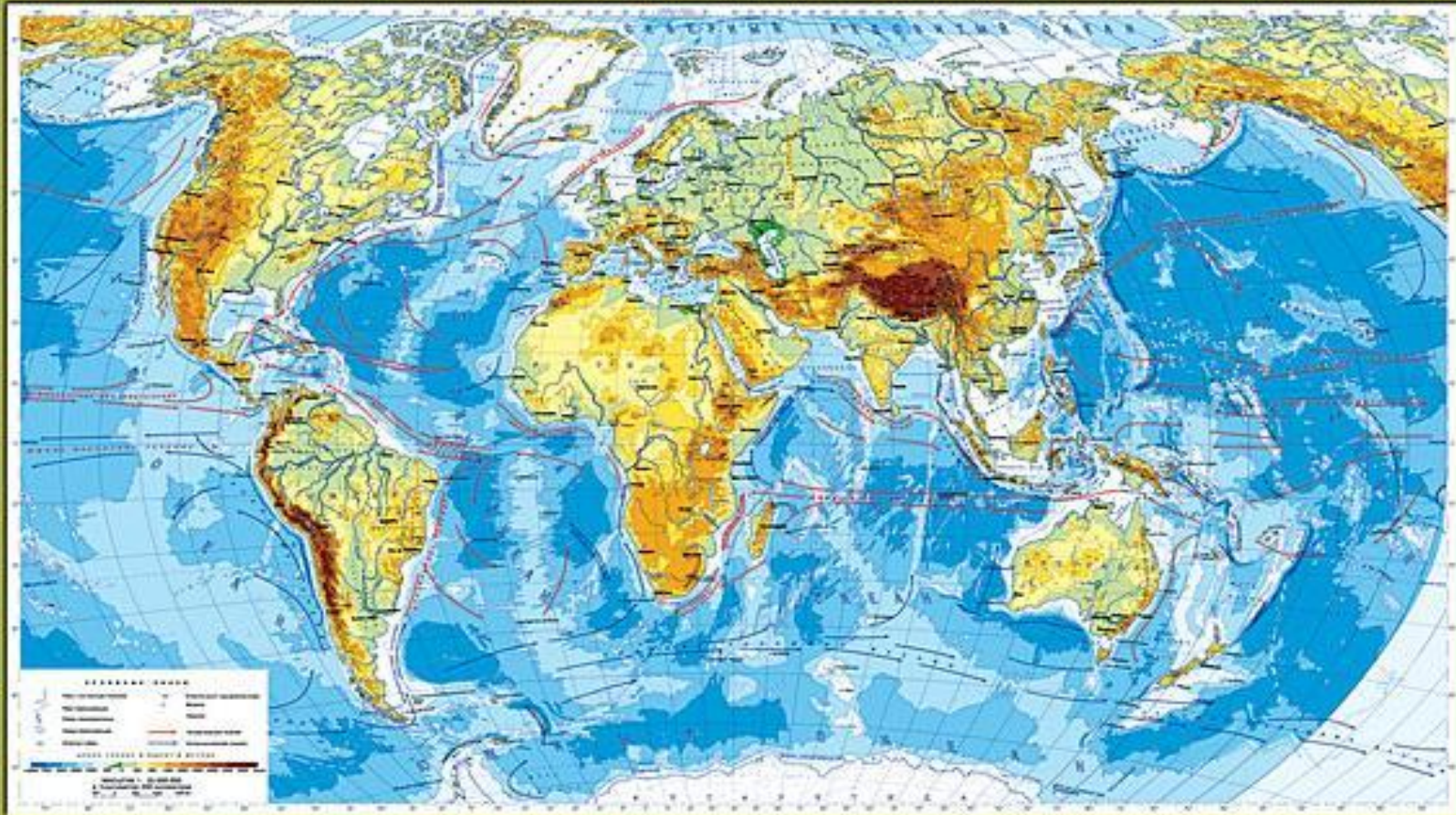


# Назовите самый большой материк

## ФИЗИЧЕСКАЯ КАРТА МИРА

Масштаб 1:25 000 000

Для средних общеобразовательных учреждений



ИЗД. «Росгеографиздат» (Санкт-Петербург), 2008 г.

6 класс 7 класс 8-9 класс 10 класс

ИЗДАТЕЛЬСТВО «РОСГЕОГРАФИЗДАТ»

# Названия материков

- Европа
- Азия
- Африка
- Северная Америка
- Южная Америка
- Антарктида



*Евразия = Европа + Азия*



# Достопримечательности Европы



Париж





# Достопримечательности Европы

## Лондон





# Животный мир Европы



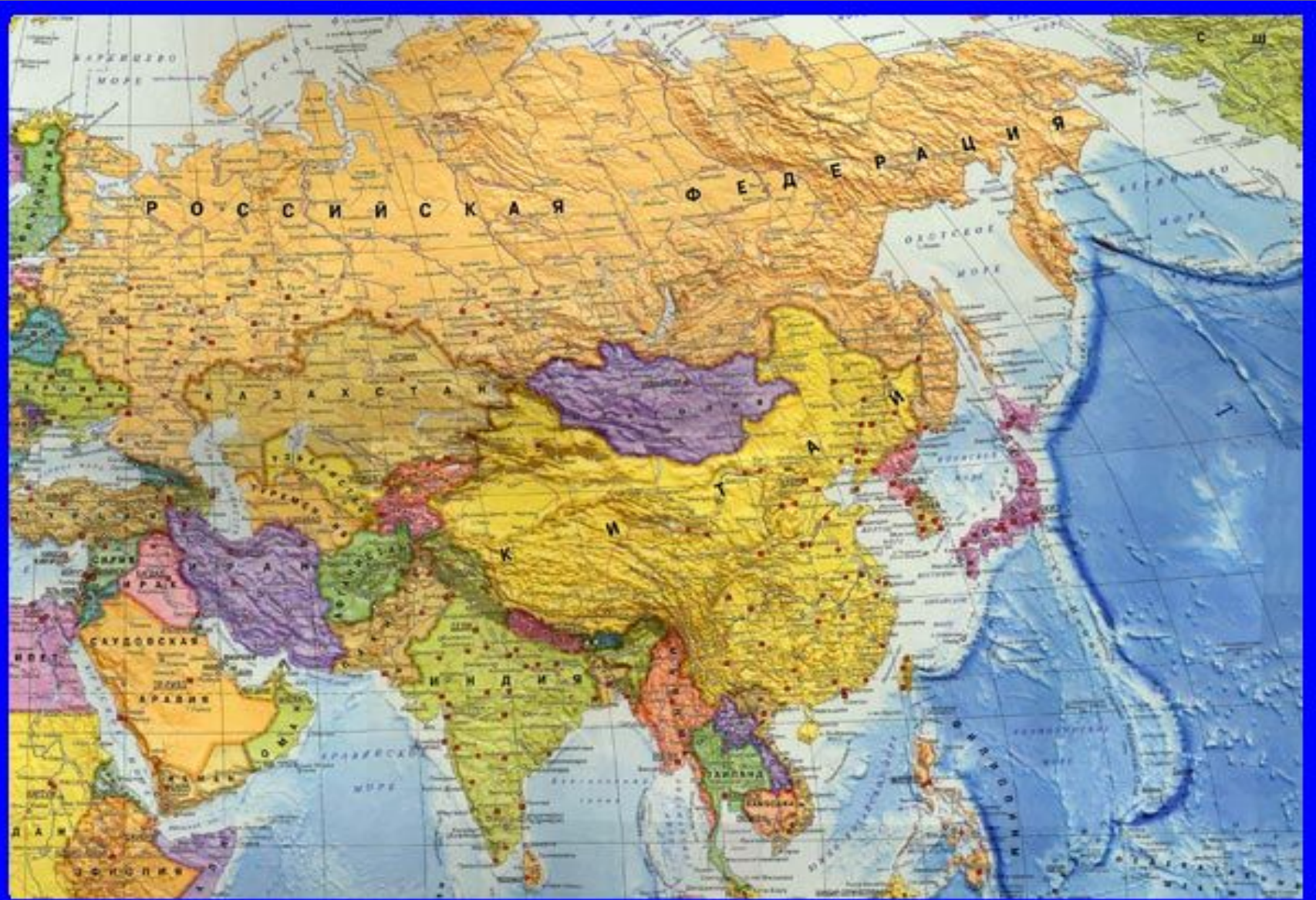
CE



AW1-00



# АЗИЯ






# Достопримечательности Азии



Центральная Азия, Узбекистан, Самарканд




Индия



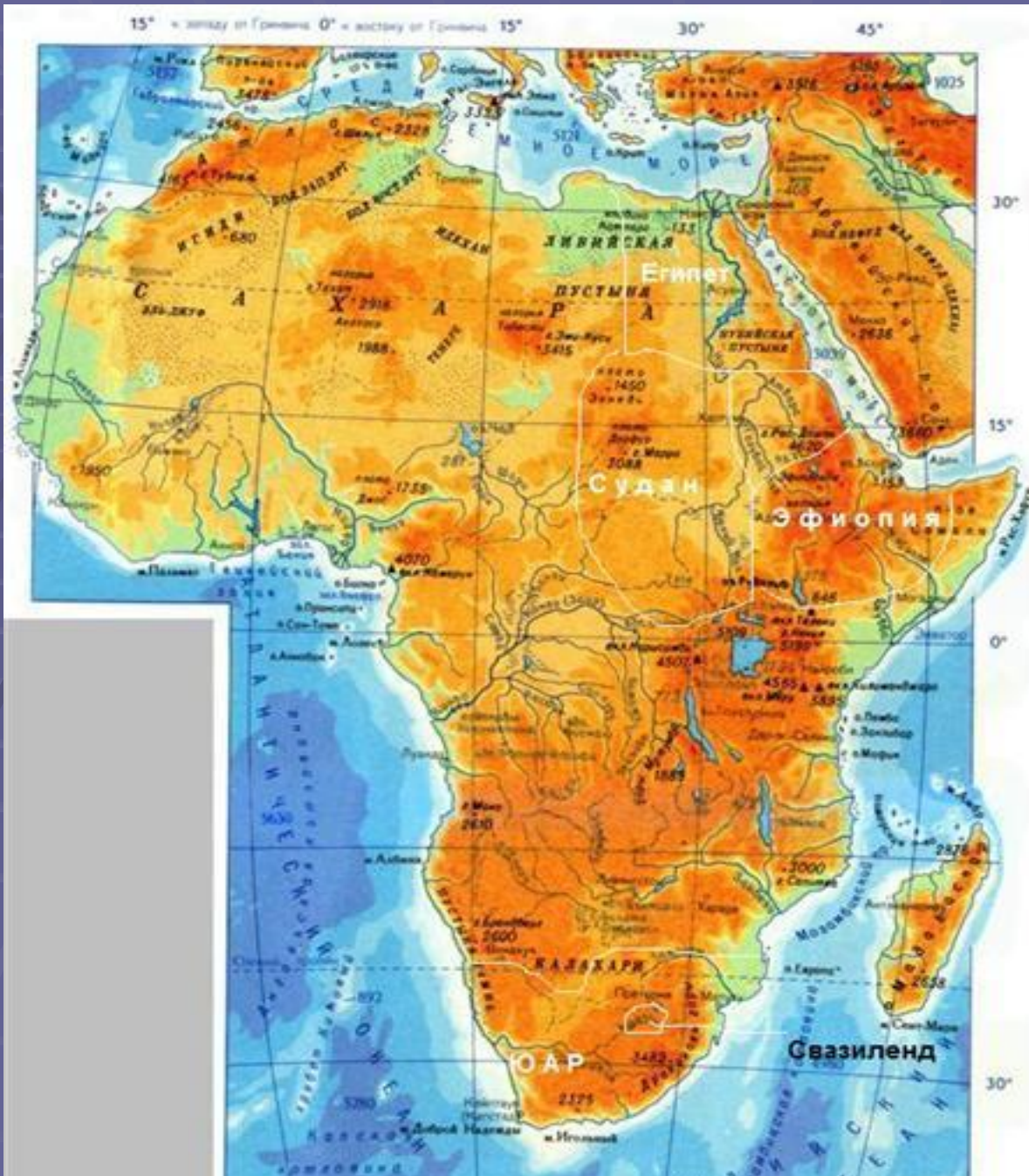
Великая  
Китайская  
стена



# ЖИВОТНЫЕ АЗИИ







# АФРИКА




Саванна



Баобаб








# Северная Америка



Ниагарский водопад



Самое низкое место в Северной Америке


## СЕВЕРНАЯ АМЕРИКА. ФИЗИЧЕСКАЯ КАРТА





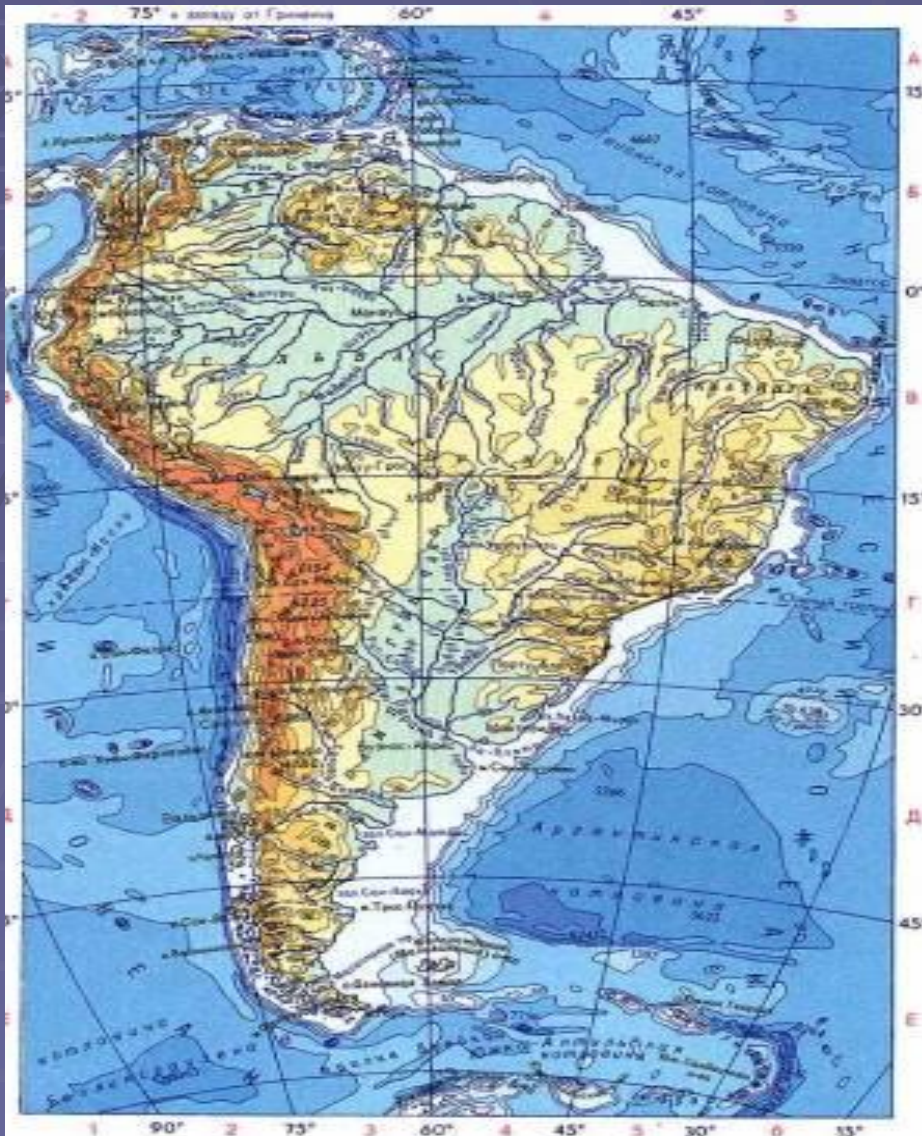
LARSEN 

# ЖИВОТНЫЕ СЕВЕРНОЙ АМЕРИКИ





# Южная Америка



Анаконда



Дебри Амазонки







# АВСТРАЛИЯ




Оперный театр



Национальные парки Австралии









# АНТАРКТИДА





# ИТОГ УРОКА

- Какой из материков больше всего вас заинтересовал?
- Почему?
- Сделайте презентацию материка, который вас заинтересовал.