

# Великие географические открытия



## Vasco da Gama

**1497-98** Vasco da Gama becomes the first European to reach India by sailing around the Cape of Good Hope.

**1498** He also secured Portugal an exclusive trade monopoly along Africa's east coast. In Calicut, India, he became the first to gain influence in Portugal.

**1500** He sailed with 16 Indian ships, never previously attempted. His route proved the world partly by sea, but Portugal is accused the leading factor in the production of the Indian and rest of the globe as a power of the 16th century.

In the 15th century, both Muslims controlled all the Indian coastland and sea routes to China, and these routes were closed to Europeans. The Portuguese king, Manuel I, was determined to find a water route. His quest was his country's quest. In the spring of 1497, King Manuel ordered Vasco da Gama, a gentleman of the good court, to command Portugal's first expedition to India. The Gama sailed north and then west, rounding the Cape of Good Hope at the southern tip of Africa, to find the route for the first to sail there.

His first voyage to India, da Gama had orders to punish the Muslims and Indians who had been hostile to the Portuguese. Instead, he discovered and got control of the spice trade. He returned along the route to return with a rich treasure. Being aware of the importance there to have alliances with Portugal, he returned to India with a rich cargo equipped through India and by establishing trading posts. The Gama helped the Portuguese take control of the spice trade. But within a few years, the Portuguese in India became corrupt and weak.

The Gama sailed to India a year. He came to establish the Portuguese. He arrived in a representation of the Portuguese king for who to show them India for 1498 and died.

**CRISTO: COLOMBO**

**GREY EXETER**

# Причины географических открытий


- Долгое время народы Европы жили, не совершая далеких морских путешествий, но вдруг у них возникла тяга к открытию новых земель, практически одновременно были открыты и Америка, и новый путь в Индию. Такое "вдруг" не бывает случайным. Существовали три **главные предпосылки открытий.**

# Причины географических открытий

- **1. В XV в. турки, завоевав Византию, перерезали торговый путь из Европы, на Восток.** Поток восточных товаров к Европе резко сократился, а европейцы без них обойтись уже не могли. Надо было искать другой путь.
- **2 Недостаток золота как денежного металла.** И не только потому, что золото утекало на Восток. Все больше денег требовало экономическое развитие Европы. Главным направлением этого развития был рост товарности хозяйства, рост торговли

# Причины географических открытий

- Ориентировались моряки в основном по виду знакомых берегов, поэтому уходить в открытый океан не решались. Но в XV в. появилось судно новой конструкции — каравелла. Она имела киль и такое парусное оснащение, которое позволяло двигаться и при боковом ветре. К тому же, кроме компаса, к этому времени появилась и астрольбия — прибор для определения широты.



# Причины Великих географических открытий

- Развитие техники



- Рост производства товаров



- Расширение торговли



Рост потребностей европейцев в серебре и золоте



Невыгодная торговля по суше со странами Востока из-за арабов и османов



Поиски морских путей в страны Востока

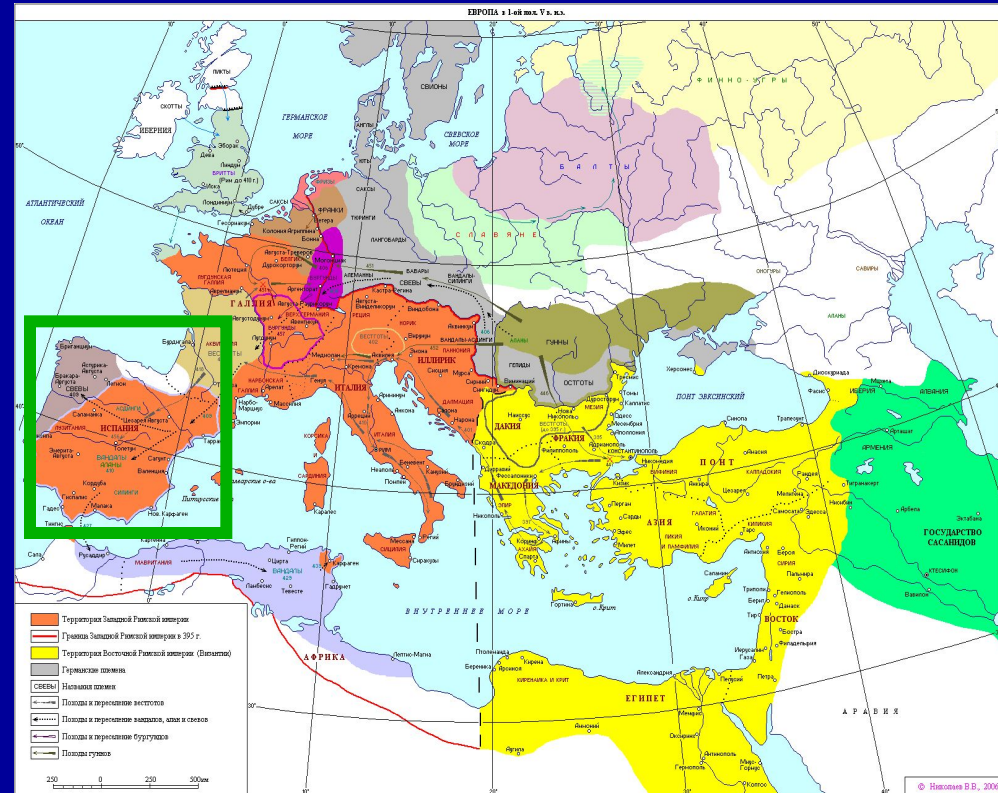




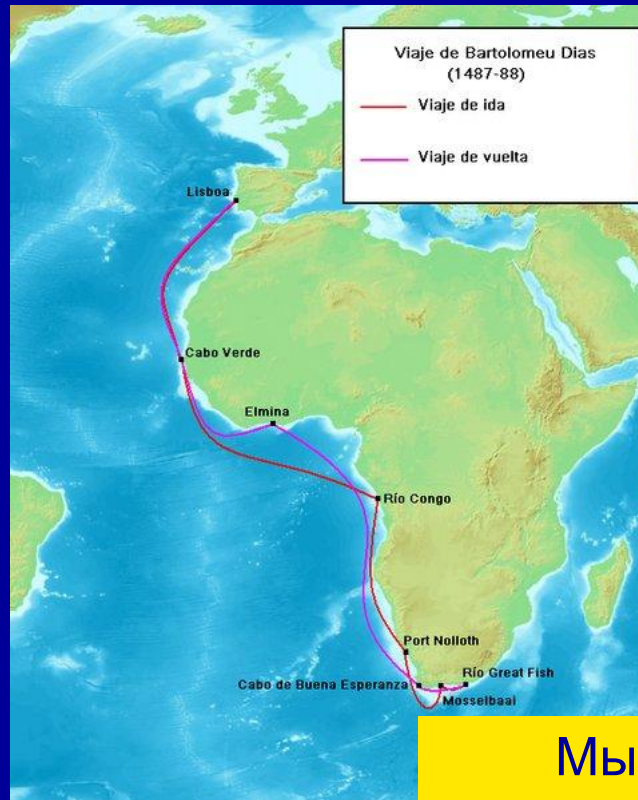
# Начало эпохи ВГО

Начало эпохе Великих географических открытий положили путешествия моряков Португалии и Испании

Португалия – сильная морская держава (выгодное географическое положение, навыки в технике морского дела, развитие математических и географических знаний, король Генрих Мореплаватель открыл мореходную школу, строились корабельные верфи)



# 1486-88 гг – экспедиция Бартоломео Диаш



Мыс Доброй Надежды

# 1492 год- открытие Америки Колумбом

Пути в Индию искали и испанцы. Они разделяли теорию, что Земля - шар и поэтому надеялись отыскать Индию на Западе. В 1484 г выходец из Генуи- Колумб, обратился с таким предложением к Фердинанду и Изабелле. После 7 лет колебаний экспедицию снарядили. В 1492 г. на 3 каракках с экипажем в 90 чел. он отправился на Запад. Через 70 дней один из матросов заметил Землю.



Открыл о. Куба, о. Гаити и др.

С 1502 по 1504 гг – ещё 3 путешествия





Колумб был уверен, что открыл путь в Индию. Только экспедиция Америго Веспуччи, доказала, что это - **новый материк.** Новую часть света назвали **Америка.**

Америго Веспуччи – флорентийский купец, географ, мореплаватель.



# 1497-1499 гг. – экспедиция Васко да Гама в Индию

**1498 год – открытие морского пути в Индию**



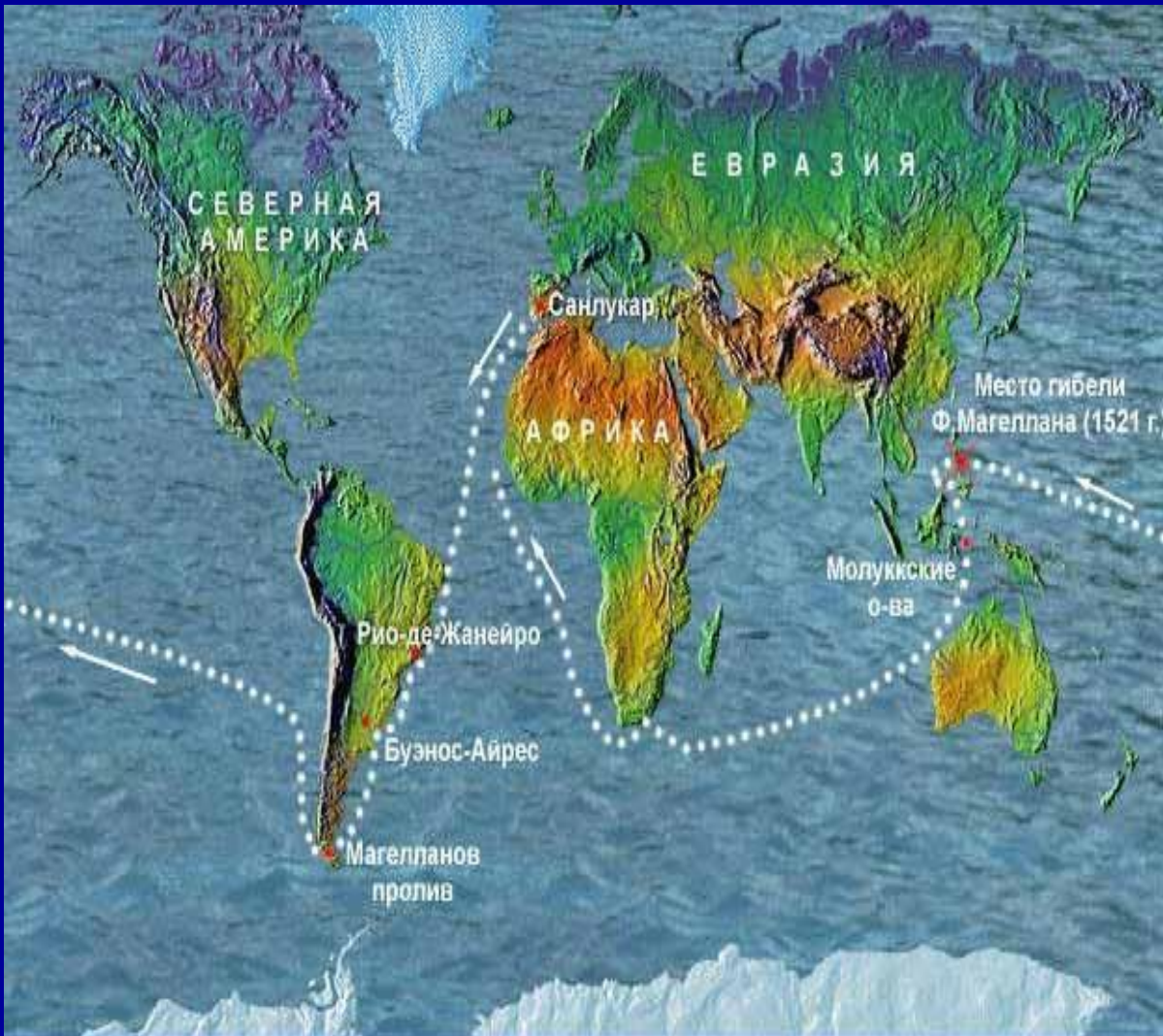
Отплытие Васко да Гамы в Индию



Прибытие Васко да Гамы в Каликут, 1498



# Первое кругосветное путешествие



Первая кругосветная экспедиция Ф. Магеллана. 1519-1522 гг.

Плавание по океану продолжалось 4 месяца, пока путешественники не добрались до Филиппин. Здесь Магеллан погиб, всего 1 корабль добрался до Испании. Из 265 чел. вернулось - 18

Как вы считаете, в чем значение данной экспедиции?

# Составьте таблицу: «Последствия Великих географических открытий»

Положительные	Отрицательные