

---



Греция

---

# Карта Греции



# Греция

- Девиз: «*Ἐλευθερία ἢ Θάνατος*»
- «*Свобода или смерть*»
- Гимн: «*Гимн свободе (Ὕμνος εἰς τὴν Ἐλευθερία)*»

Флаг Греции



Герб Греции





# Государственный строй

- Греция официальное название Греческая республика государство на Балканском полуострове.
- Унитарное государство состоящее из 13 административных единиц- областей.
- По форме правления парламентская республика
- Политический режим- демократический



# Административное деление

- Греция состоит из 13 административных округов, которые делятся на 54 нома (или префектуры). Также в составе Греции есть один автономный регион — Айон-Орос (Святая гора) в районе горы Афон. Это монашеское государство, которым управляет совет из представителей 20 афонских монастырей.
- Реальное самоуправление существует на уровне номов и более мелких образований — муниципалитетов. Во главе муниципалитета стоит мэр, во главе нома — губернатор.



# Экономика

- **Преимущества:** один из важнейших европейских туристических центров. Большой объём экспорта сельскохозяйственной продукции. Судоходные компании располагают крупнейшим торговым флотом в мире.
- **Слабые стороны:** большие государственные долги. Частная инициатива до недавнего времени не развивалась из-за высоких банковских процентов и бюрократии. Большой процент государственного сектора экономики, развитая теневая экономика. Потеря рабочих мест, перенос их в соседние страны бывшего Восточного Блока с дешевой рабочей силой.



# Религия

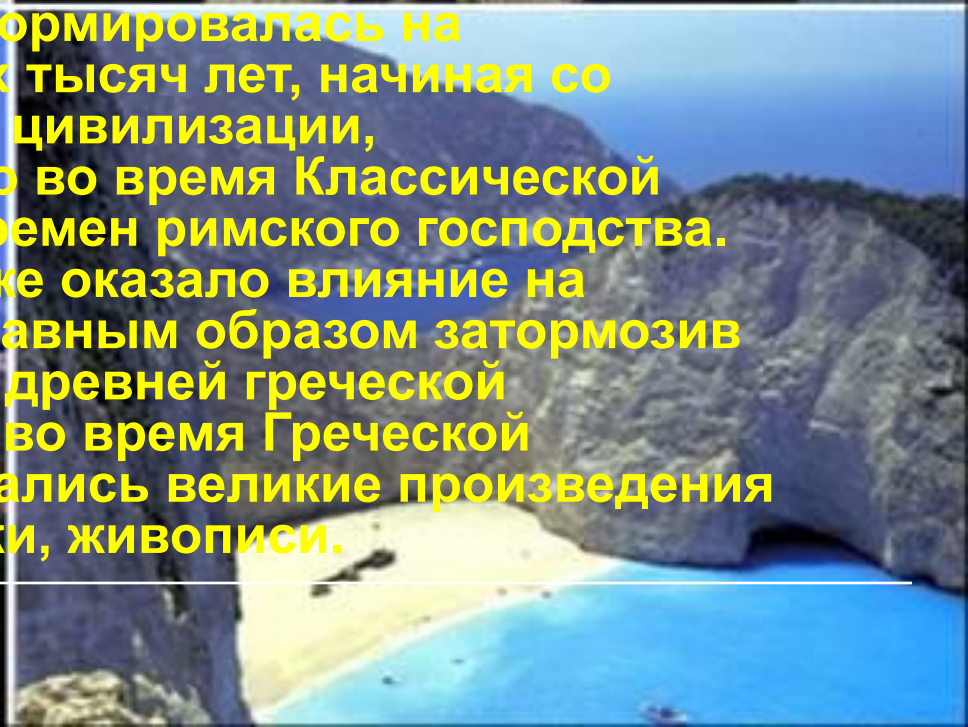
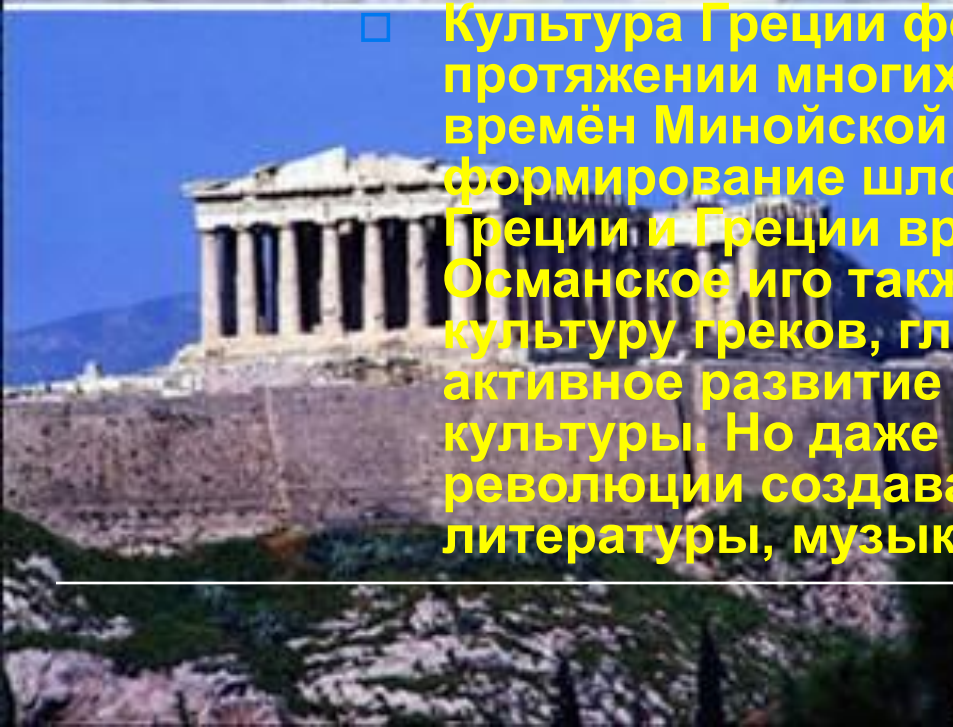


- Статья 3-я Конституции Греции гласит:
- Господствующей в Греции религией является религия Восточно-Православной Церкви Христовой
- Абсолютное большинство верующих страны (98 %, согласно данным за 2006) — члены Элладской православной церкви.
- ЭПЦ формально отделена от государства (согласно части 1 раздела В статьи 3 Конституции 1975 года), но пользуется широкой государственной поддержкой; остальные христианские исповедания подвергаются дискриминации: переход в другую концессию официально запрещён.

# Культура



- **Культура Греции формировалась на протяжении многих тысяч лет, начиная со времён Мinoйской цивилизации, формирование шло во время Классической Греции и Греции времен римского господства. Османское иго также оказало влияние на культуру греков, главным образом затормозив активное развитие древней греческой культуры. Но даже во время Греческой революции создавались великие произведения литературы, музыки, живописи.**







# География Греции

- Греция расположена в южной части Балканского полуострова и на прилегающих к нему и к побережью Малой Азии островах и занимает площадь 131 994 км<sup>2</sup>.
- Граничит с Албанией, Бывшей Югославской Республикой Македония, Болгарией и Турцией.
- Омывается Средиземным морем, в том числе: Ионическим, Эгейским морями, а южное побережье Крита — Ливийским морем.
- В состав Греции входит около 2 тысяч островов, на которые приходится почти 20 % всей страны.
- Территория Греции может быть разделена на три части.



# Первая часть

- Материковая Греция, в состав которой входят Македония (Флорина, Пелла), Фракия (Родопы, Кавала, Эпир (Теспротия, Превеза, Фессалия (Лариса, Магнисия и Центральная Греция (Фтиотида, Фокида, Аттика). Также географически к этому региону можно отнести Ионические острова;



## Вторая часть

- Пелопоннес — крупнейший полуостров Греции и очаг древнейшей цивилизации Европы, включает номы Аркадия, Лакония, Мессиния и т. д. Здесь же расположен знаменитый Коринфский канал, прорытый французской фирмой для греческого государства в XIX веке;
- острова Эгейского моря, крупнейшими из которых являются Крит — крупнейший остров



## Третья часть

- **Восьмой в Европе (8259 км<sup>2</sup>) и Эвбея — второй по величине, после Крита, остров Греции (3654 км<sup>2</sup>), соединенный с континентом мостом, переброшенным через пролив Эврип, а также Лесбос (1630 км<sup>2</sup>), расположенный у берегов Турции. Также здесь расположено множество групп небольших островов — Северные Спорады, Киклады, Додеканес.**

---




# Рельеф. Олимп.

- Греческий ландшафт — это чередование скалистых, обычно безлесных гор, густонаселенных долин, многочисленных островов, проливов и бухт. Живописные скалы, пляжи, экзотические гроты предоставляют огромные возможности для отдыха на море и горного туризма.
- Высшая точка Греции — гора Олимп (2917 м). Выше 2000 метров поднимаются также Пинд, Парнас, горная цепь Центральной Греции и Тайгет. Равнин мало, сосредоточены они в восточной половине страны, за исключением Пелопоннеса, где равнины преобладают на западном побережье.





# Климат

- Климат Греции можно разделить на три типа:
  - средиземноморский
  - альпийский
  - умеренный
  - каждый из которых влияет на строго определённую территорию.
- 

# Средиземноморский


- Средиземноморский тип климата характеризуется мягкой влажной зимой и жарким сухим летом. В этом типе климата расположены Киклады, Додеканес, Крит, восточная часть Пелопоннеса и часть Центральной Греции. Температуры здесь не часто достигают рекордных значений, а зимой, даже на Кикладах и островах Додеканес, иногда может выпадать снег в течение зимних месяцев.



Метеоры. Центральная Греция



# Альпийский

- Альпийский тип климата более характерен для горных районов страны: Эпир, Центральная Греция, Западная Македония, часть Фессалии, а также номы Ахея, Аркадия и Лакония.
- 



# Умеренный

- Восточную Македонию и Фракию можно отнести к регионам с умеренным типом климата, с относительно холодной и влажной зимой и жарким, сухим летом.
- Афины расположены в переходной зоне, где соединяются два типа климата: средиземноморский и умеренный. В северной части Афин преобладает умеренный климат, в то время как в центральных и южных районах наблюдаются черты средиземноморского климата.





# Реки Греции

- На узком и гористом Греческом полуострове не могли образоваться большие речные системы. Преобладают горные реки, короткие, бурные, с живописными порогами и водопадами, часто текущие к морю в узких каньонах. Самая длинная река Греции — Альякмон (более 300 км). Другие крупные реки — Эврос, Нестос, Стримон, Вардар, Ахелоос. Реки не пригодны для судоходства, но играют довольно большую роль как источники энергии.



# Озёра

- ▣ В Греции насчитывается свыше 20 озер площадью 10—100 км<sup>2</sup>. Самые крупные и глубокие из них тектонического происхождения. К ним принадлежат озера Трихонис (95,5 км<sup>2</sup>), Волви (75,6 км<sup>2</sup>), Вегоритис (72,5 км<sup>2</sup>). Много карстовых озер. Они, как правило, небольшие, питаются в основном подземными водами. Крупнейшее из них — Янина (22 км<sup>2</sup>).

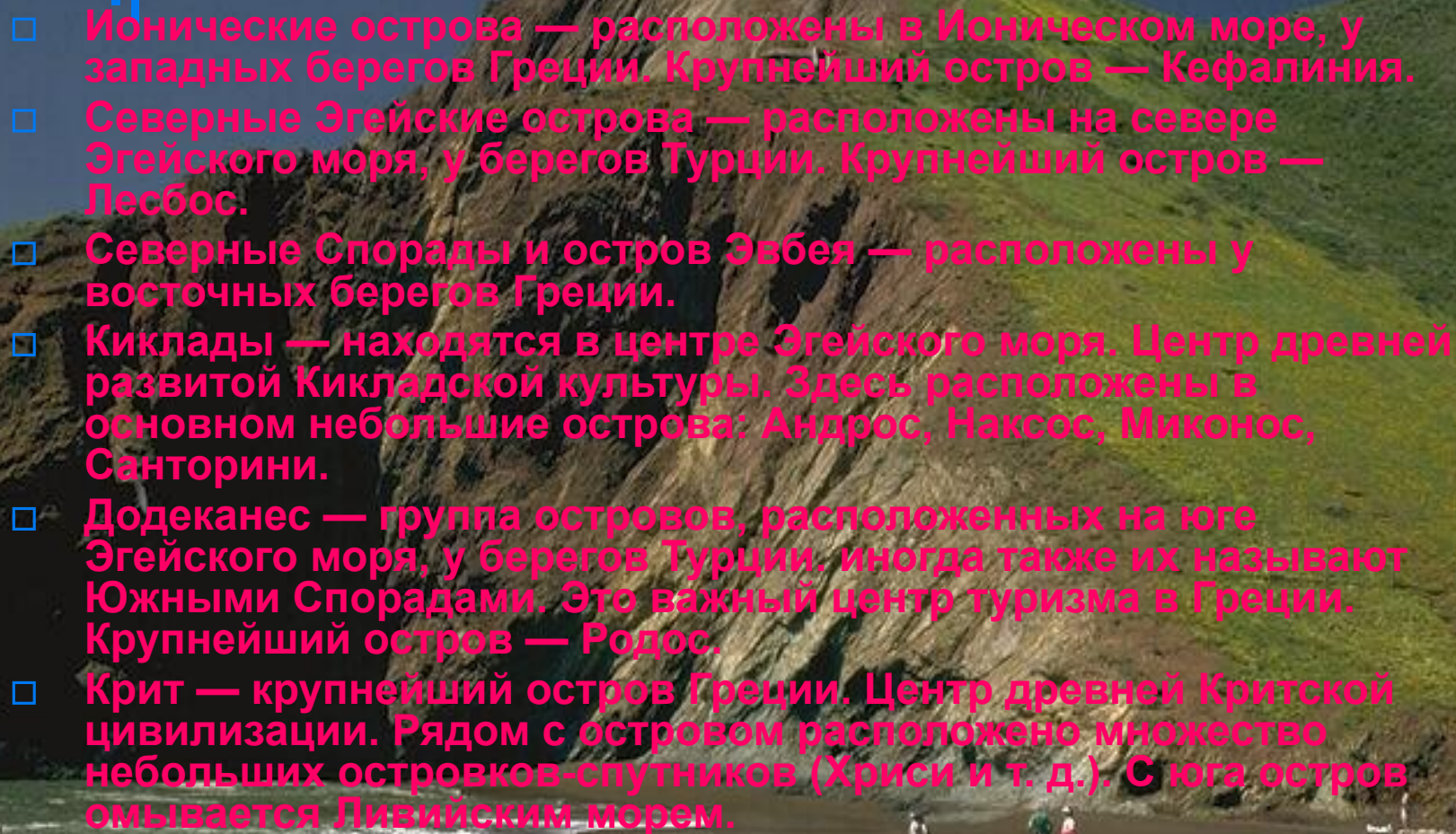


# Острова

- **В состав Греции входит более 2000 островов, от крупных (Крит, Эвбея) до крохотных (Патмос, Хриси, Кастелоризо). На их долю приходится около 20 % всей греческой территории.**



# Группы островов

- Ионические острова — расположены в Ионическом море, у западных берегов Греции. Крупнейший остров — Кефалиния.
  - Северные Эгейские острова — расположены на севере Эгейского моря, у берегов Турции. Крупнейший остров — Лесбос.
  - Северные Спорады и остров Эвбея — расположены у восточных берегов Греции.
  - Киклады — находятся в центре Эгейского моря. Центр древней развитой Кикладской культуры. Здесь расположены в основном небольшие острова: Андрос, Наксос, Миконос, Санторини.
  - Додеканес — группа островов, расположенных на юге Эгейского моря, у берегов Турции. иногда также их называют Южными Спорадами. Это важный центр туризма в Греции. Крупнейший остров — Родос.
  - Крит — крупнейший остров Греции. Центр древней Критской цивилизации. Рядом с островом расположено множество небольших островков-спутников (Хриси и т. д.). С юга остров омывается Ливийским морем.
- 



# Полезные ископаемые

- Греция не обладает значительными запасами каких-либо полезных ископаемых. Наиболее распространённым и добываемым является — лигнит, или слабоуглифицированный бурый уголь. Он является главным топливным ресурсом Греции. В конце XX века в Эгейском море были обнаружены незначительные запасы нефти и газа. Ведется их разработка.
- Относительно богата Греция рудными полезными ископаемыми. Среди них железные, марганцевые, никелевые, хромовые, медные и полиметаллические руды. В Аттике, у города Лаврион со времен Древних Афин ведется добыча серебра и свинца.
- Во Фракии ведется добыча сульфидных и никелевых руд.
- На острове Наксос расположено крупнейшее в мире месторождение наждака. На островах Санторини и Нисирос ведется массовая добыча пемзы. Так как это острова вулканического происхождения, здесь бывали частые извержения вулкана, что и привело к образованию этого материала.
- На Кикладах добывают различные строительные материалы: мрамор, гранит, известняк и песчаник.
- Значительны запасы бокситов, или алюминиевых руд. По оценкам геологов в недрах Греции залегает около 650 млн.т. этой ценной руды, что делает Грецию одним из крупнейших её добытчиков в Европе.



# Флора


- На территории Греции распространены более 5 000 видов растений. Наиболее распространены в Греции небольшие растения и кустарники: маквис и фригана. На полуострове Халкидики часто встречаются сосновые леса. Распространены кипарисы и платаны. Возраст некоторых достигает нескольких тысяч лет. Очень распространена олива — одно из ценнейших деревьев Греции и всего Средиземноморья.
- В целом бедная растительность Греции объясняется широким распространением коз в Древней Греции, которые объедали кору деревьев, вследствие чего они погибали, а мелкие побеги просто вытаптывались. Существует даже поговорка — «Грецию съели козы».




# Фауна

- На территории Греции сохранилось не так много видов диких животных и популяции их невелики. Это связано с многотысячелетней историей этой страны — более 8000 лет люди активно истребляли животных и растения на территории Греции. Наиболее распространены здесь небольшие животные: зайцы, барсуки, дикобразы и различные виды мышей.
- Наиболее многочисленной популяцией из крупных животных обладают бурый медведь, шакал, лисица, рысь и дикий кабан. Множество видов животных занесено в Красную Книгу, среди них: средиземноморская морская черепаха и тюлень-монах.
- Больше всего в Греции представлены пресмыкающиеся: змеи и ящерицы. Они наименее чувствительны к жаркому климату этой страны.
- Среди птиц чаще всего можно увидеть диких уток, зимородков и куропаток, а также хищников — сов, орлов и коршунов.
- В прибрежных территориях водится много чаек, а в водах Греции огромное разнообразие моллюсков и рыб, хотя запасы последних значительно сократились в последнее время.



































Спасибо за  
просмотр

Юлесея