

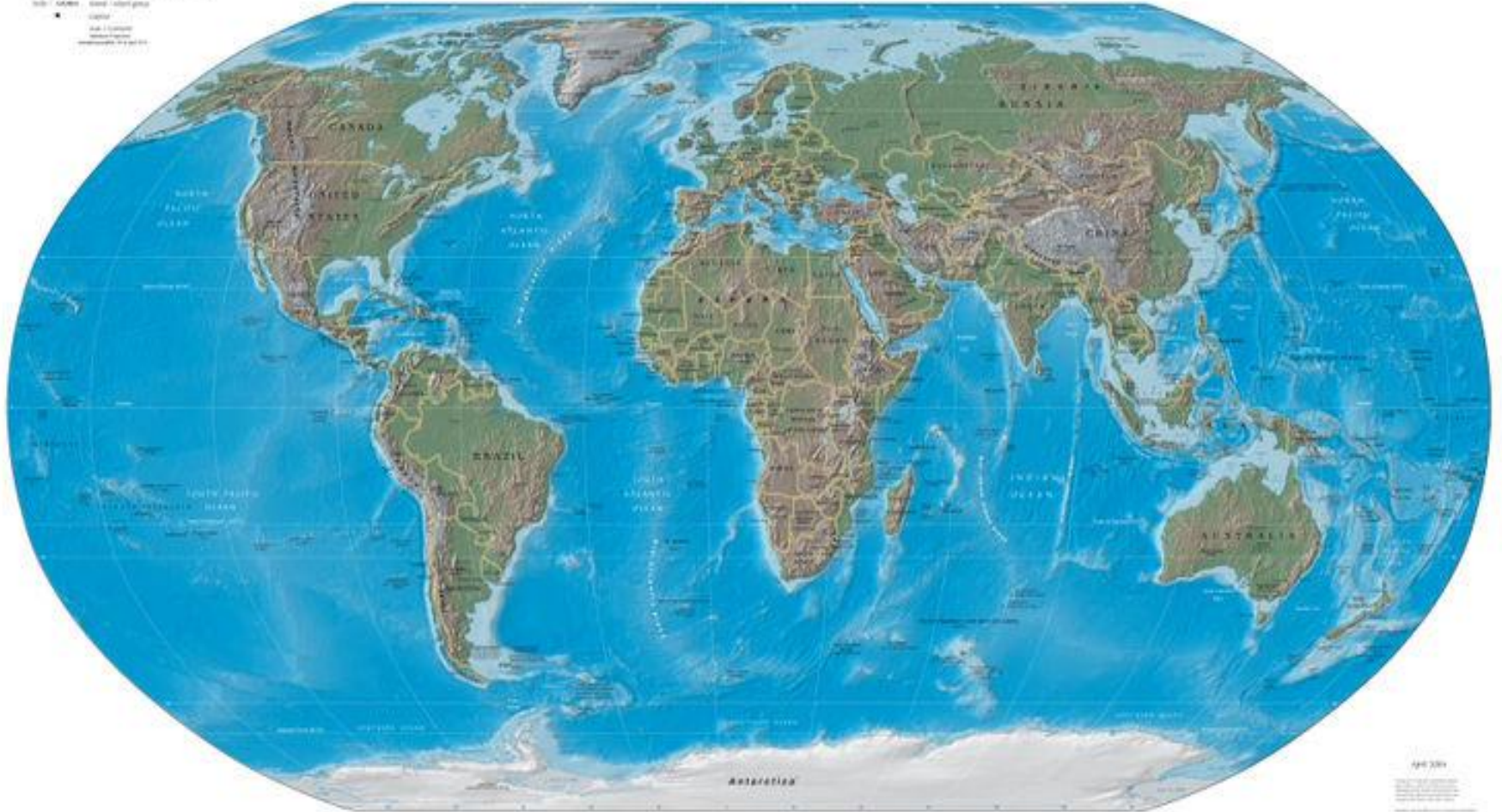
Суша

№	Название материка	Его рельеф и климат	Горы, равнины, пустыни	Реки, озера
1				
2				
3				
4				
5				
6				

# Карта мира

Physical Map of the World, April 2004

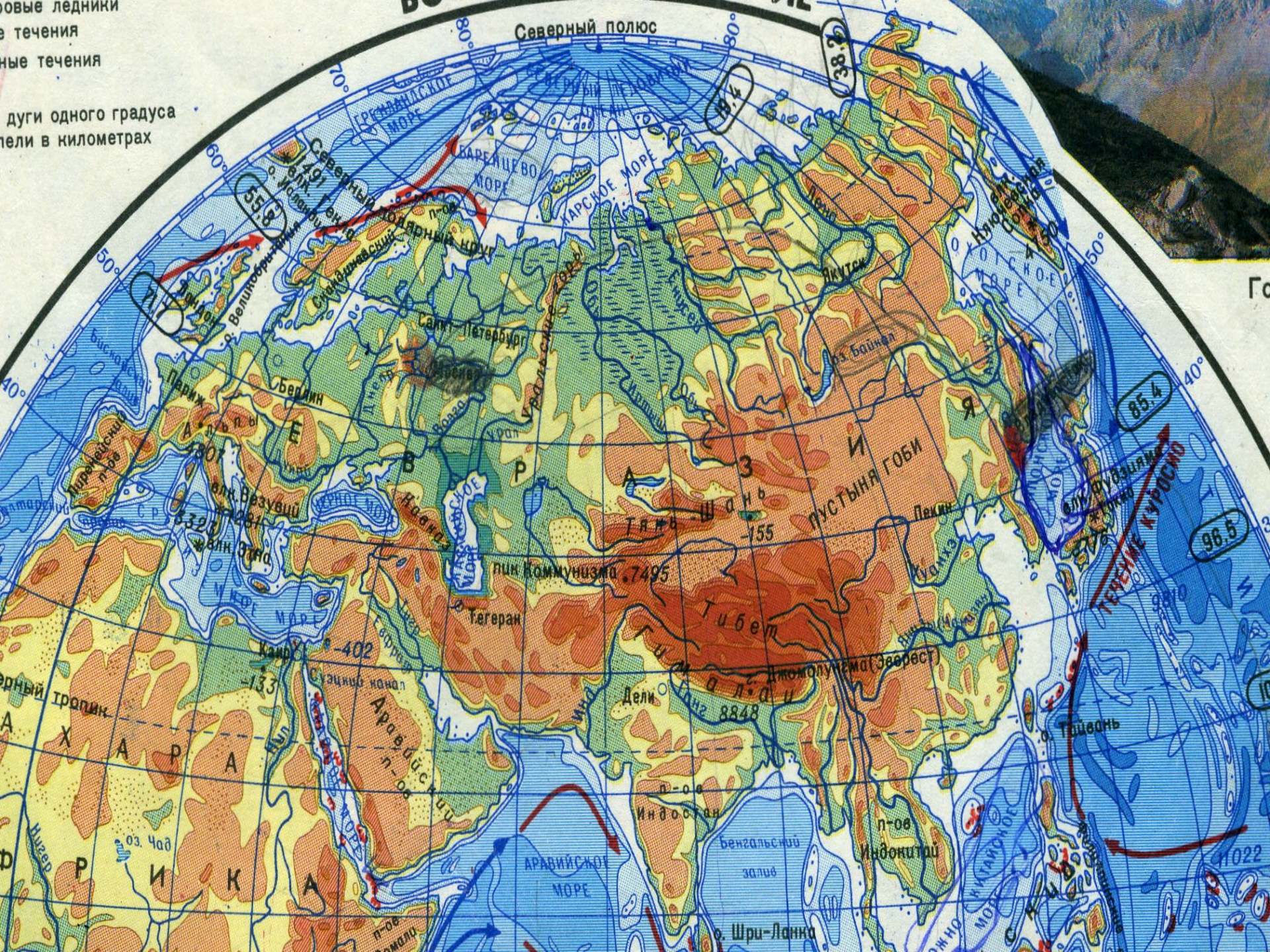
ADDITIONAL INFORMATION:  
Scale: 1:100,000,000  
Projection: Robinson  
Date: April 2004  
Author: National Geographic Society



April 2004  
National Geographic Society  
© 2004 National Geographic Society

# Евразия





овые ледники  
е течения  
ые течения

дуги одного градуса  
ели в километрах

Северный полюс

80°

80°

38.7

70°

50°

40°

40°

тропик

А  
Х  
А  
Р  
А  
И  
К  
А

АРАВИЙСКОЕ  
МОРЕ

бенгальский  
залив

п-ов  
Индонезия

85.4

96.5

102.2

Северный полярный фронт  
о. Исландия  
491  
55.9

КАРЕЛИЙСКОЕ  
МОРЕ

БАРЕНЦЕВО  
МОРЕ

КАРСКОЕ  
МОРЕ

Париж

Обедин

Санкт-Петербург

Якутск

вулк. Везувий

Восточное море

Тянь Шань

пустыня Гоби

Жуан-Дзяо

пик Коммунизма 7495

Пекин

Камбоджа

Тегеран

Тибет

Джомолунгма (Эверест)

Суэцкий канал

Аравийский п-ов

Дели

Ал-Дала

Ташань

оз. Чад

Индостан

п-ов Шри-Ланка

Индонезия

Ташань

п-ов Сомали

Индостан

п-ов Шри-Ланка

Индонезия

Ташань

102.2

# Гималаи



# Эверест (Джомолунгма)

Высочайшая вершина мира

8848М







# Африка





# пустыня Сахара




PLAY3-LIVE



# Водопад Виктория




# река Нил



# Килиманджаро

Высочайшая точка Африки



# Северная Америка





GUATEMALA

COSTA RICA

PANAMA

COLOMBIA  
ESTADOS UNIDOS AMERICANOS

MEXICO

PUERTO RICO

CUYANA

Mapa de la América Central  
Escala: 1:100,000,000  
Proyección: Mercator  
Fecha: 2000

© 2000, Ediciones



# Кордильеры



# МИССИСИПИ



# Великие озера



**Озеро Верхнее** говорит само за себя. Это самое большое по площади пресное озеро в мире, площадью 82,4 тыс. км<sup>2</sup>. Имеет сток в озеро Гурон по реке Сент-Мерис.

**Гурон** — второе по величине озеро в системе Великих озер и третье по площади пресное озеро в мире, занимающее около 60 тыс. км<sup>2</sup>.

**Мичиган** — четвертое по величине пресное озеро в мире — 58 тыс. км<sup>2</sup>.

**Эри** — десятое по величине пресное озеро в мире, площадью приблизительно 26 тыс. км<sup>2</sup>. **Онтарио** — самое маленькое по величине озеро в системе Великих озер, площадью около 20 тыс. кв. км.

# Южная Америка






# Анды





# Амазонка



# Антарктида





# Австралия



# пустыня Виктория



# Выбери что ты возьмешь на каждый материк

1. Зонт - ?
2. Валенки - ?
3. Самолет - ?
4. Вода - ?
5. Панамка - ?

Южная Америка  
Антарктида  
Евразия  
Австралия  
Африка

# Выберите правильный ответ

- |   |                   |
|---|-------------------|
| 1) Высочайшая вершина мира;                                 | •Евразия          |
| 2) Где зарегистрирована самая низкая температура на Земле?  | •Миссисипи        |
| 3) Какой остров на нашей планете самый крупный?             | •Гималаи          |
| 4) Самая полноводная река;                                  | •Африка           |
| 5) Самый большой материк;                                   | •Байкал           |
| 6) Самый влажный материк                                    | •Сахара           |
|   | •Амазонка         |
| 7) Самое глубокое озеро на Земле;                           | •Антарктида       |
| 8) Самая большая пустыня;                                   | •Австралия        |
| 9) Где зарегистрирована самая высокая температура на Земле? | •Эверест          |
| 0) Самая длинная река;                                      | •Гренландия       |
| 1) Самый жаркий материк;                                    | •Южная Америка    |
| 2) Самый маленький материк                                  | •Нил              |
|   | •Кордильеры       |
|   | •Северная Америка |