


ЯКУТИЯ



ЯКУТИЯ, республика в Российской Федерации. Площадь 3103,2 тыс км². Население 973,8 тыс человек (2001), городское 66%; якуты, русские, украинцы, эвенки, эвены, чукчи. 33 района, 13 городов. Столица — Якутск. Другие крупные города: Нерюнгри, Мирный, Алдан, Удачный. Входит в состав Дальневосточного федерального округа.



Географическое расположение. Рельеф. Климат
Расположена на севере Восточной Сибири, включает
Новосибирские острова. Более 1/3 территории
находится за Северным полярным кругом. Большую
часть занимают обширные горные системы, нагорья и
плато. На западе — Среднесибирское
плато, ограниченное с востока
Центральноякутской низменностью. На востоке —
хребты Верхоянский, Черского (высота до 3147 м) и
расположенное между ними Яно-Оймяконское нагорье.
На юге — Алданское нагорье и пограничный Становой
хребет. В северной части — Северо-Сибирская, Яно-
Индигирская и Колымская низменности. На северо-
востоке — Юкагирское плато. Полезные
ископаемые: алмазы, золото, олово, слюда, вольфрам,
полиметаллические и железные руды, уголь,
природный газ, минеральные источники и др.
Омывается морями Лаптевых и Восточно-Сибирским.
Крупные реки — Лена (с притоками Олекма, Алдан и
Виллюй), Анабар, Оленек, Яна, Индигирка, Алазея,
Колыма. Виллюйское водохранилище. Свыше 700 озер:
Моготоево, Нерпичье, Неджели и др.

NEW!



ГЕРБ ЯКУТИИ

ФЛАГ ЯКУТИИ






АЛДАН



ТРОИЦКАЯ ЦЕРКОВЬ





ТИКСИ



УДАЧНЫЙ



ЛЕНСКИЕ СТОЛБЫ



ДЕРЕВО ШАМАНА



ГОЛОВА ОЛЕНЯ НА ДЕРЕВЕ ШАМАНА



ЛЕНСКИЕ СТОЛБЫ



ЛЕДОХОД НА ИНДИГИРКЕ



АДМИНИСТРАТИВНОЕ ЗДАНИЕ В ЯКУТСКЕ




ПОЛЮС ХОЛОДА-ОЙМЯКОН

ЯКУТСКОЕ ЛЕТО



Климат резко континентальный. Зима продолжительная, суровая и малоснежная. Средняя температура января от -28°C на побережье до -50°C на остальной территории (в районе Верхоянск - Оймякон - один из полюсов холода Северного полушария с абсолютным минимумом температуры $-72,2^{\circ}\text{C}$). Лето короткое, теплое. Средняя температура июля от $+2^{\circ}\text{C}$ на побережье до $+19^{\circ}\text{C}$ в центральных районах. Осадков от 200 мм в год в Центральной Якутии и межгорных котловинах до 700 мм на склонах гор Восточной Якутии. Вегетационный период 120-130 дней. Повсеместно распространены многолетнемерзлые породы. Большая часть территории Якутии расположена в зоне средней тайги, которая к северу сменяется зонами лесотундры и тундры. Почвы преимущественно мерзлотно-таежные, дерново-лесные, аллювиально-луговые, горно-лесные и тундрово-глеевые. Леса (даурская лиственница, сосна, кедровый стланик, ель, пихта, береза и др.) занимают около $4/5$ территории. В долинах рек и аласах распространены луга. На побережье и вершинах гор — кустарниковая, травянистая растительность и лишайники. Сохранились песец, соболь, заяц-беляк, горноста́й, лисица, ондатра, северный олень, изюбрь, кабарга, снежный баран; розовая чайка, белый журавль-стерх и др. В морях — омуль, муксун, нельма, чир, ряпушка. В реках — сиг, щука, окунь, осетр, налим, таймень, ленок. Олекминский заповедник, Усть-Ленский заповедник.

- Основная отрасль промышленности — горнодобывающая: алмазы («Алмазы России-Саха» — Алроса), золото («Золото Якутии», «Алданзолото»), олово («Депутатсколово»), слюда, сурьма, уголь («Якутуголь»). Развиты добыча газа («Якутгазпром»), лесная и деревообрабатывающая промышленность («Якутлес»), производство стройматериалов и др. Основа энергетики — Вилюйская ГЭС, Чульманская, Якутская ГРЭС.
- Сельское хозяйство специализируется на животноводстве (мясомолочное скотоводство, мясо-табунное коневодство), на севере — оленеводство. Развиты звероводство, охотничий и рыбный промыслы. Посевы зерновых (пшеница и др.) и кормовых культур.



ЧУКОТКА



ЯКУТИЯ

ВОСТОЧНО-СИБИРСКОЕ МОРЕ

ЧУКОТСКОЕ МОРЕ

Колымское

Амбарчик

Черокий

Анюйск

Билибино

Встречный

Алискерово

Мандриково

Ангарка

Бургахчан

Омолон

г. Снежная 1742

Ламутское

Чуванское

г. Машук 1465

Марково

Усть-Белая

Отрожный

Пенжина

Аянка

КОРЯКСКИЙ АО

Парень

Каменское

г. Конус 1263

Мейныпильгыно

2562 г. Ледяная

Хатырка

Нагорный

Беринговский

м. Наварин

Певек

Красноармейский

Ленинградский

Мыс Шмидта

Комсомольский

Рыткучи

Бараниха

Иультин

Ванкарем

Амгузма

Энурмино

п-ов Дауркина

м. Дежнева

Узлен

Лаврентия

Эгвекинот

Кенергино

Уэлькаль

Энмелен

1158

Нунлигран

Провидения

м. Чукотский

о. Св. Лаврентия (США)

БЕРИНГОВО МОРЕ

0 100 200 400 км

ЧУКОТСКИЙ АВТОНОМНЫЙ ОКРУГ

ФЛАГ ЧУКОТКИ



ГЕРБ ЧУКОТКИ

ЧУКОТСКИЙ ОКРУГ (полн. Чукотский автономный округ), в Российской Федерации. Площадь 737,7 тысяч кв.км. Население 68.9 тысяч человек (2001), городское 73%: русские, украинцы, чукчи, эскимосы, эвены, коряки, юкагиры. 8 районов, 3 города. Административный центр — Анадырь. Другие города: Певек, Билибино. Образован 10 декабря 1930. Входит в состав Дальневосточного федерального округа.



Географическое расположение. Рельеф. Климат

Расположен на крайнем северо-востоке России. Занимает часть материка, Чукотский полуостров и ряд островов (Врангеля, Айон, Ратманова и др.).

Значительная часть округа находится за Северным полярным кругом. Берега сильно расчленены. На северо-востоке — Чукотское нагорье (высота до 1843 м), в центральной части — Анадырское плоскогорье, на юго-востоке — Анадырская низменность. Полезные ископаемые: олово, ртуть, уголь, газ, нефть и др.

Омывается Восточно-Сибирским, Чукотским и Беринговым морями. Крупные реки: Анадырь (с притоками Майн, Белая, Танюрер), Великая, Амгуэма, Омолон, Большой и Малый Анюй. Много озер, наиболее крупные — Красное, Эльгыгытгын.

Климат на побережьях — морской, во внутренних районах резко континентальный.

Продолжительность зимы до 10 месяцев. Средняя температура января от -15°C до -39°C , июля $+5^{\circ}\text{C}$ $+10^{\circ}\text{C}$. Осадков 200-500 мм в год. Vegetационный период в южной части острова 80-100 дней. Повсеместно распространены многолетнемерзлые породы.

Округ расположен в зоне лесотундры, тундры и арктических пустынь. Почвы преимущественно горно-тундровые и торфяно-глеевые, аллювиальные и др.

Преобладает тундровая растительность (горные сухие тундры с кустарниками, кочкарные и кустарниковые тундры). На верхних склонах гор и на острове Врангеля — арктические пустыни. В бассейне реки Анадырь и других крупных рек — островные леса (лиственница, тополь, ива-корейка, береза, ольха и др.).

Сохранились песец, лисица, волк, росомаха, бурундук, белка, лемминг, заяц-беляк, бурый и белый медведи; куропатки, утки, гуси, лебеди, кайры, гаги, чайки. Моря богаты рыбой (кета, горбуша, голец) и морским зверем (морж, нерпа и др.); в реках и озерах — чир, нельма, хариус. На территории округа — заповедник Остров Врангеля.



Основная отрасль — горнодобывающая (золото, олово, вольфрам, ртуть, каменный и бурый уголь).

Развито производство стройматериалов, рыбная промышленность и др. Основа энергетики — Билибинская АТЭЦ. Чаунская и Анадырская ТЭЦ, Беринговская и Эгвекинотская ГЭС, плавучая электростанция «Северное сияние» на мысе Шмидта. Большое влияние на экономику округа оказывает «северный завоз» — доставка топлива, продовольствия и других товаров по Северному морскому пути.

В округе развито оленеводство, рыболовство, охота на пушного и морского зверя. Развивается молочное животноводство, птицеводство, свиноводство, клеточное звероводство и парниково-тепличное хозяйство. Порты: Певек, Провидения, Анадырь, Эгвекинот, Беринговский. Судоходство по рекам Анадырь, Великая, Большой и Малый Анюй.

