



**КАНАДА**



# Канада




Канада одна из самых развитых и вторая по площади страна мира. Природные условия Канады наиболее похожи на природу России.



## *История открытия*

До того как первые европейцы (викинги) достигли канадского берега и обосновались в Северо – Восточной Америке (9 -10вв.), на территории Канады жили предки современных индейцев и эскимосов (около 40000 лет назад). В 1497г. итальянский мореплаватель Джон Кабот высаживается на острове Кейп – Бретон и заявляет права Англии на открытую им территорию. В 1534г. французский мореплаватель Жак Картье достигает залива Св.Лаврентия , исследовав территорию, объявляет этот район французским с названием Новая Франция с центром в Квебеке. В конце 17 века начинается колонизация Канады. В 1663г. создана колония , за территорию современной Канады с Францией начала соперничать Англия. В результате поражения французской армии в Семилетней войне 1756 -1763гг. Великобритания получила права на территорию Канады. В 1848г. Канада добивается права на внутреннее самоуправление. А в 1867г. создаётся канадская федерация.



# Визитная карточка

- Площадь: 9,9 млн. км<sup>2</sup>
- Население:  
31 млн. человек
- Столица: Оттава
- Форма правления:  
входит в  
Содружество,  
возглавляемое  
Великобританией
- АТУ: федерация





# ПОЛИТИЧЕСКОЕ УСТРОЙСТВО

Канада – федеративное государство в составе Британского Содружества. Канада является членом ООН, НАТО. Глава государства – британский монарх, представленный генерал-губернатором. Реальная исполнительная власть находится в руках правительства во главе с премьер-министром. Законодательная власть: двухпалатный парламент, состоящий из Сената (верхней палаты) и Палаты общин (нижней палаты). Административно-территориальное деление: 10 провинций и 3 территории. Столица страны – Оттава (1000 тыс. человек). Наиболее влиятельные политические партии: Либеральная, Новая демократическая, Прогрессивно – консервативная .



Здание канадского парламента в столице Канады Оттаве.

# Экономико-географическое положение

- Канада занимает 2 место по площади территории, после России
- Омывается водами Северного Ледовитого, Тихого и Атлантического океанов
- На юге и западе граничит с Соединёнными Штатами Америки



# Природные условия

- **Климат:** расположена в арктическом, субарктическом и умеренном климатическом поясе.
- На климат Канады большое влияние оказывает Арктика.
- **Рельеф:** запад- горы Кордильеры, центр- равнины, восток- плоскогорье





# Рельеф



Кордильеры



Великие равнины

По рельефу Канаду можно разделить на две части – восточную равнинную и западную горную.

# Климат



Канада протянулась с севера на юг на 5000 км. Такая протяжённость вызывает большие различия в климате. Канада располагается в 3 климатических поясах: арктический пояс, субарктический пояс и умеренный пояс.



# Охрана природы

Вуд-Баффало

Для охраны своеобразных природных комплексов созданы национальные парки. В самом большом из них есть лесные и степные участки. Здесь охраняют бизонов и других редких животных.

# Природные ресурсы

- Канада обладает богатейшими минеральными ресурсами:
- 1 место в мире по добыче урана, кобальта, калийных солей и асбеста; 2 место - по добыче цинковых руд и серы, 3 место - природного газа, платиноидов; 4 место - медной руды и золота; 5 - свинцовых руд; 7- по добыче серебра.

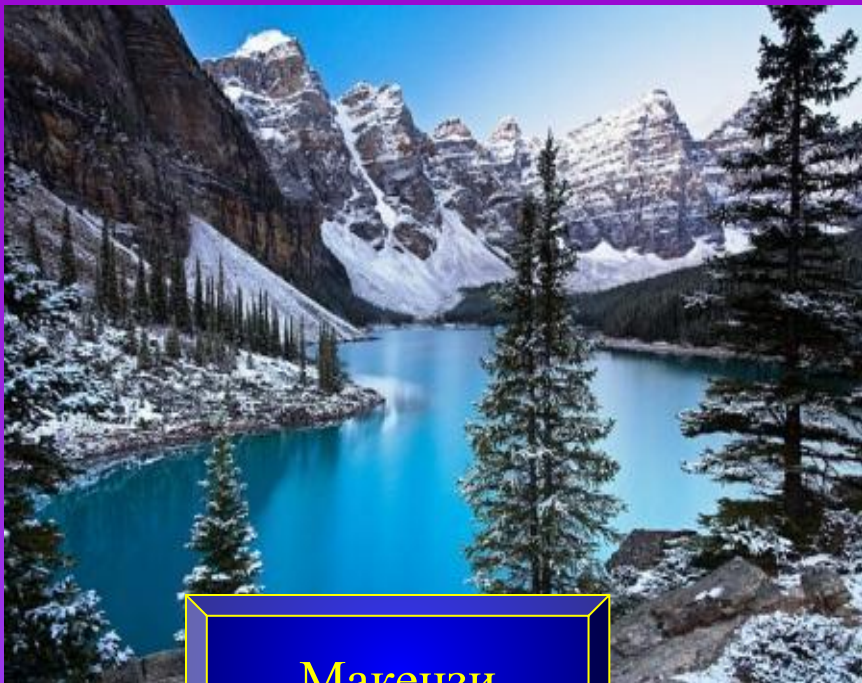


# Водные ресурсы

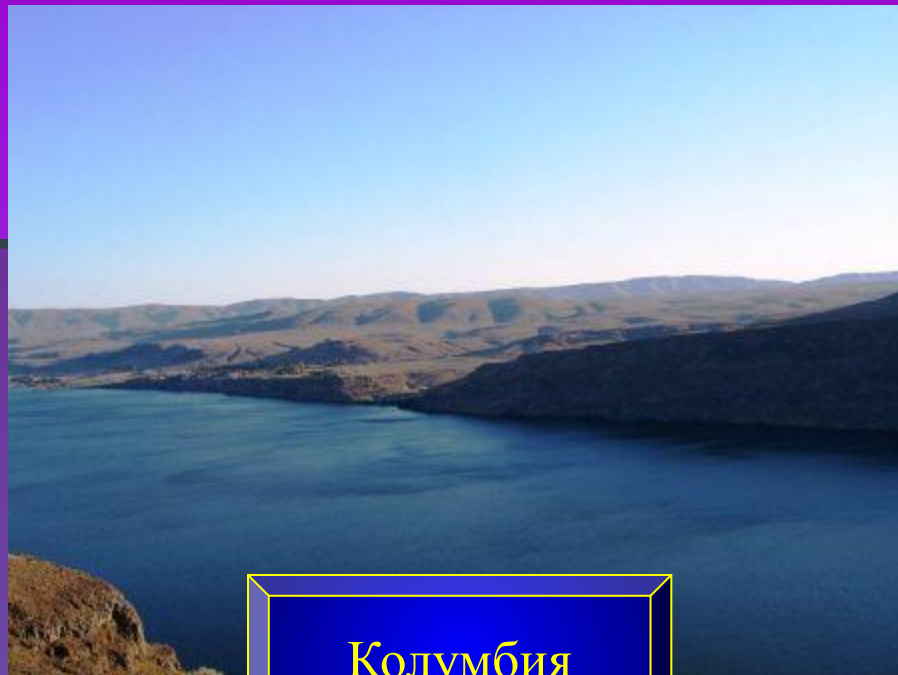
- Канада богата водными ресурсами.
- Реки: Маккензи, Колумбия, Фрейзер, Юкон
- Озёра: Атабаска, Большое Невольничье, Большое Медвежье, Великие Американские озёра, Ниагарский водопад на границе с США.
- Канада располагает большими площадями плодородных земель на юге страны.



# Реки Канады



Макензи



Колумбия



Святого Лаврентия

Канада – страна  
длинных и  
полноводных рек.

# Ниагарский водопад



Всемирно известный Ниагарский водопад, расположенный на границе с США, является наиболее посещаемым туристами районом Канады.

# Великие озёра



Гурон

Верхнее



На границе США и Канады  
расположены Великие озёра:  
Верхнее, Мичиган, Эри, Гурон,  
Онтарио.



# Озёра Канады



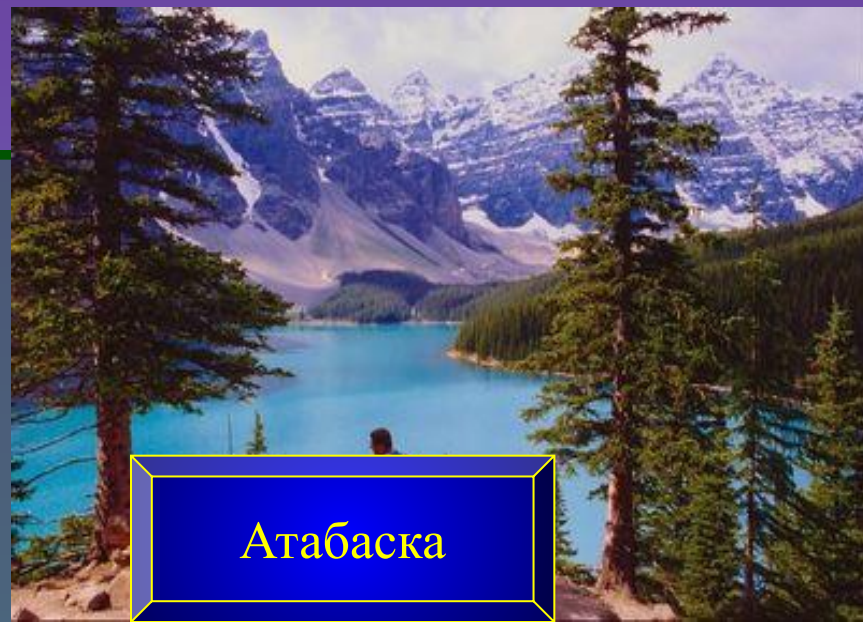
Большое Медвежье  
озеро



Большое Невольничье  
озеро



Виннипег



Атабаска

# Лесные ресурсы

- По запасам древесины Канада занимает 3 место, после России и Бразилии.
- Преобладают таёжные породы: пихта, кедр, сихтинская ель.
- В смешанных лесах растёт жёлтая берёза, сахарный клён, ясень, бук, липа.



# Природные зоны



Канада расположена в зоне арктических пустынь, тундры, тайги, смешанных лесов, степей.

# Природные зоны

Гигантская туя




Более 1/3 страны занимает лесная зона. В них растут американские породы ели, сосны, лиственницы, гигантская туя.

# Природные зоны



На юге Канады лежат степи с чернозёмными и каштановыми почвами и обильной травянистой растительностью.

# Леса Канады



По запасам древесины она уступает только России и Бразилии, но на душу населения леса приходится больше, чем в других странах.

Канадский клён

# Животный мир



# Охрана природы

Ниагарский  
водопад



Остров Виктория



Заповедник Глейсер



Зоопарк в Торонто



# ПОЛЕЗНЫЕ ИСКОПАЕМЫЕ



НЕФТЯНАЯ  
ВЫШКА

Получены ископаемые  
поскольку

распространены не везде  
относятся к  
невозобновляемым  
природным ресурсам.  
Канада имеет богатейшие  
природные ресурсы:  
нефть, природный газ,  
уголь,  
медь, цинк, никель, свинец,  
молибден, железо, уран,  
золото, серебро. По  
разработке  
многих полезных ископаемых  
Канада занимает первое  
место в мире.

# Население

- Канада- многонациональная страна.
- Преобладают две этнические группы: англо-канадцы(40%) и франко-канадцы(27%).
- Коренное население: эскимосы, индейцы.
- Основная масса жителей (около 90%) размещается на юге Канады.
- На севере преобладает очаговый тип заселения.
- Прирост населения связан с миграциями.



# НАСЕЛЕНИЕ

Канада – одна из наименее населённых стран мира. Население составляет 31 000 000 человек. Средняя плотность населения – менее 4 человека на 1 кв.км . Обширные территории, особенно на севере, безлюдны. Большая часть населения сосредоточена на юго – востоке, вблизи границы с США, по берегам Великих озёр и вдоль реки Св. Лаврентия. Столица Канады – Оттава, но по численности населения лидируют Торонто (4683 тыс. человек) и Монреаль (3426 тыс. человек). Народы европейского происхождения составляют более 2/3 населения Канады: итальянцы, немцы, голландцы, поляки, венгры, украинцы. Здесь существуют два языка – английский и французский –и две культуры. Коренное население Канады – эскимосы и индейцы.

Эскимосы живут на севере, сохраняя традиционный уклад жизни и свой язык. В 1999г. Впервые в истории Канады коренное население обрело автономию – была образована эскимосская автономная территория Нунавут.



Тотемный столб индейцев.



Коренный житель Канады - ЭСКИМОС

# Население



Англо-канадцы

## ЭТНИЧЕСКИЙ СОСТАВ НАСЕЛЕНИЯ КАНАДЫ



Народы германской группы  
англоканадцы

Народы романской группы  
франкоканадцы

Народы славянской группы  
украинцы, русские, поляки и др.

Народы финно-угорской группы

Незаселен

Численность населения  
Канады составляет около 32  
млн. человек.



Франко-канадцы

# Коренное население

Индейцы



Эскимосы




# РЕЛИГИЯ



ХРИСТИАНЕ  
МОЛЯТСЯ  
ЕДИНОМУ  
БОГУ  
В КАППЕЛАХ,  
ЦЕРКВЯХ И  
СОБОРАХ

Католики-46%, протестанты- 25%, приверженицы униатской церкви- 16%, а также православные, мусульмане ,индуисты, буддисты, иудаисты.

# Размещение населения



Канада очень редко населена. Население сосредоточено в основном на крайнем юге страны, вдоль границы с США. Большинство населения живёт в городах, преимущественно в небольших.

- Канада – высокоурбанизированная страна.
- Городское население составляет 76% всех жителей.
- Крупные города: Торонто, Монреаль, Ванкувер, Оттава, Эдмонтон, Квебек.



Квебек



Оттава



Ванкувер



Торонто



# Оттава - столица Канады



# Города

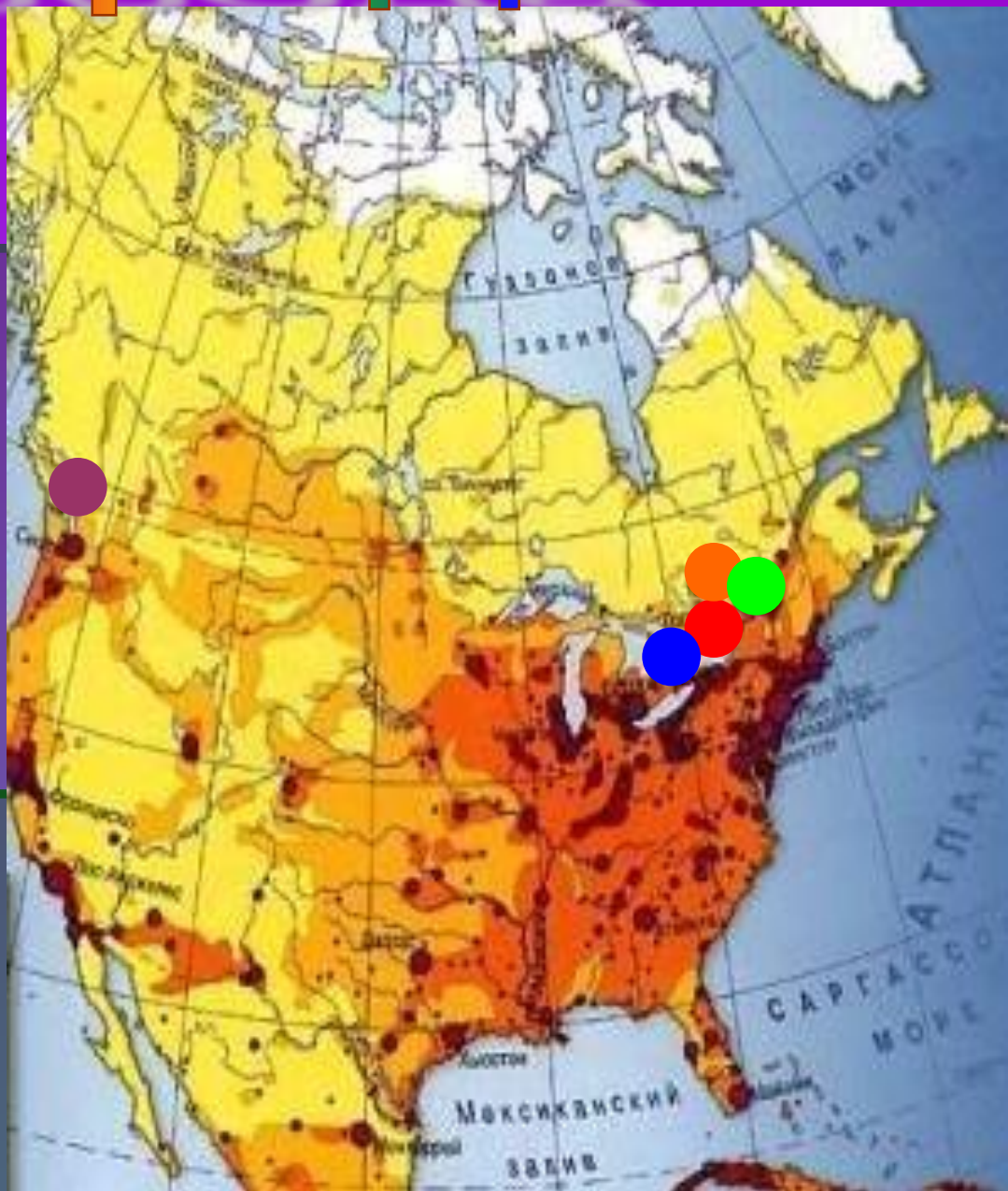
Торонто

Монреаль

Ванкувер

Квебек

Оттава



# Увлечения канадцев



Картинная галерея Оттава



Карнавал в  
Торонто



Хоккей



Музей цивилизации  
Монреаль



Теннис

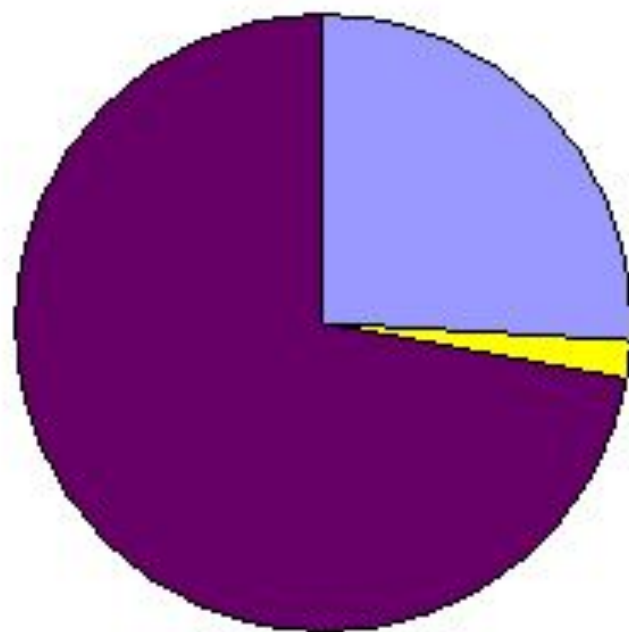


Рыбалка

# Экономика Канады

- Канада- высокоразвитая страна с рыночной экономикой, достигшей постиндустриального развития.
- Входит в состав «Большой семёрки» стран Запада и интеграционной группировки НАФТА.
- В мировом хозяйстве и МГРТ имеет собственное «лицо», которое определяется 4 группами отраслей её международной специализации.

# Структура ВВП



1 кв

2 кв

3 кв


4 кв

Промышленность -  
27%

Сельское  
хозяйство - 2%

Сфера услуг - 71%

# ХОЗЯЙСТВО



Горнодобывающая  
промышленность



Лесная промышленность



Сельское хозяйство

# Промышленность

- Горнодобывающая - использует богатейшие минеральные ресурсы.
- Цветная металлургия- одна из базовых отраслей обрабатывающей промышленности.
- Деревообрабатывающая и целлюлозно-бумажная, использует огромные лесные ресурсы Канады и особенно выделяется по производству пиломатериалов и бумаги.
- В стране свыше 1,5 тысяч лесопильных заводов, в основном в Британской Колумбии.



# Промышленность



ДЕРЕВООБРАБАТЫВАЮЩИЙ  
ЗАВОД

Канада – страна с высокоразвитой экономикой, современным промышленным производством, квалифицированной рабочей силой.

Канада имеет высокоразвитую обрабатывающую промышленность и одновременно занимает ведущие позиции в мире по производству отдельных видов сырья: цинка (1-е место в мире), никеля (2-е место). Меди (3-е место), свинца (5-е место). Урана, алюминия, золота. Важнейшими отраслями промышленности являются нефтяная, газовая, целлюлозно-бумажная, деревообрабатывающая, цветная металлургия, автомобилестроение.




# Горнодобывающая промышленность



Недра Канады исключительно богаты. Здесь добывается железные руды, кобальт, никель, медь, платина, уран, золото, серебро. Разведаны значительные месторождения нефти и природного газа.

# Транспорт

- Протяжённость железных дорог- около 80 тысяч км.
- Быстро развивается автомобильный транспорт.
- Трубопроводный - используется для передачи нефти и газа.
- Воздушный - уступает лишь США. В стране более 300 аэропортов.
- Велика роль водного транспорта.



# Пищевая промышленность

- Мукомольные и мясные предприятия тяготеют к районам производства сырья (степные провинции, Британская Колумбия).
- Хлебопекарные, кондитерские, консервные предприятия размещаются в крупных городах.



# Сельское хозяйство



Сельское хозяйство наиболее развито на чернозёмных почвах степей Великих равнин. Здесь выращивают пшеницу, кукурузу, разводят скот.

# Сельское хозяйство

- Канада специализируется на производстве зерна (пшеницы), а также ряда масличных культур, плодов, мясной продукции.
- Животноводство развивается быстрыми темпами.
- Большое значение для Канады имеет пушное хозяйство. Здесь выращивают норку, лисицу, нутрию, шиншиллу.
- Рыболовство- общий улов морепродуктов- около 1,5 млн. тонн в год.



# СЕЛЬСКОЕ ХОЗЯЙСТВО



**Канада крупнейший в мире производитель ячменя. Основные посевы ячменя находятся на великих равнинах. Для сбора урожая используется автоматизированная техника.**

Благодаря тёплому лету и обширным плодородными равнинам в степных провинциях Канады развито высокопродуктивное сельское хозяйство. Восточная Канада – это производитель молочных продуктов, ягод (малина, черника), овощей (горох, бобы, картофель), фруктов (вплоть до персиков и груш), а также центр рыболовства (треска, лосось, окунь). Западная Канада выращивает пшеницу, рожь, масличный лён, овощи, фрукты; здесь развито животноводство. Жители Северной Канады живут охотой и рыболовством.

# Рыболовство



Прибрежные воды  
Атлантического и Тихого  
океанов богаты рыбой.

# Внешнеэкономические связи

- Экономика Канады тесно связана с мировым хозяйством
- Американские ТНК контролируют около 70% канадской индустрии.
- Главным внешнеторговым партнёром Канады является США, их доля в канадском товарообороте - 82%.
- Второе и третье место занимают Великобритания и ФРГ.



ФРГ Берлин




Великобритания Лондон



# ТОРГОВЛЯ

## ОСНОВНЫЕ СТАТЬИ ЭКСПОРТА:

- 1) АВТОМОБИЛИ И ЗАПЧАСТИ К НИМ;
- 2) НЕФТЬ И ПРИРОДНЫЙ ГАЗ;
- 3) ЛЕСОМАТЕРИАЛЫ;
- 4) АЛЮМИНИЙ;
- 5) ПШЕНИЦА, ЯЧМЕНЬ;
- 6) РЫБА И РЫБОПРОДУКТЫ.



## ОСНОВНЫЕ СТАТЬИ ИМПОРТА:

- 1) ПАССАЖИРСКИЕ ВАГОНЫ;
- 2) АВТОМОБИЛИ И ЗАПЧАСТИ К НИМ;
- 3) КОМПЬЮТЕРЫ и ТЕЛЕКОММУНИКАЦИОННОЕ ОБОРУДОВАНИЕ;
- 4) СЫРЬЁ;
- 5) ПРОДОВОЛЬСТВИЕ.




ГЛАВНЫЕ ТОРГОВЫЕ ПАРТНЁРЫ -

США, ВЕЛИКОБРИТАНИЯ, ГЕРМАНИЯ, ЯПОНИЯ, КИТАЙ, МЕКСИКА, ЮЖНАЯ КОРЕЯ.

# ДОСТОПРИМЕЧАТЕЛЬНОСТИ

ГОРОДА



А  
Р  
И  
Д  
О  
М

Т  
Р  
М  
О  
Р  
С

# ДОСТОПРИМЕЧАТЕЛЬНОСТИ

## МУЗЕИ

▼ Построенная в 1976 г. телевизионная башня высотой 553,34 м – самая известная достопримечательность шумного города Торонто на берегу Онтарио. Ежегодно на башню поднимается около 2 млн посетителей.



В Канаде множество музеев. В Оттаве – Национальная галерея, Канадский музей природы, Музей науки и техники; В Торонто – Королевский музей с коллекцией китайского искусства, телебашня Си Эн (553 м); в Налаймо – Этнографический музей, парк петроглифов (наскальных рисунков); в Квебеке – Музей провинции Квебек, Музей университета Лавалья, монастырь урсулинок 17 века, соборы и церкви 17 века; В Монреале – замок Шато-де-Рамзе начала 18 века; в Ванкувере – Морской музей; в Эдмонтоне – Музей деревянного зодчества.

# ДОСТОПРИМЕЧАТЕЛЬНОСТИ

## ПАРКИ И ЗАПОВЕДНИКИ



БАНФФ – ГОРНЫЙ КУРОРТ



Ниагарский водопад

Исключительная по своей красоте природа привлекает в Канаду огромное количество туристов со всего мира. Здесь множество национальных парков и заповедников: Элк-Айленд (Лосиный остров). Вуд- Буффало с самым большим стадом бизонов, Джаспер с ледниками, озёрами, горячими источниками, горный курорт Банфф –старейший национальный парк Канады. На границе с США находится Ниагарский водопад высотой 51 м. один из красивейших в мире.

**ДОБРО ПОЖАЛОВАТЬ**

**В КАНАДУ – СТРАНУ**

**ЛЕСОВ И ОЗЁР !**