

АДМИНИСТРАТИВНО -ТЕРРИТОРИАЛЬНОЕ УСТРОЙСТВО РОССИИ

ГБОУ лицей №1561
учитель Географии
Органов Ю.В.

ОБЩИЕ СВЕДЕНИЯ

Российская Федерация (Россия) – самое большое в мире государство, занимающее территорию 17 075,4 тыс. кв. км, расположено в Восточной Европе и Северной Азии.

Численность населения – 141 927,3 тыс. чел. – 9-е место в мире.

Столица – Москва.

Государственный язык – русский.

Территория России разделена на 8 федеральных округов, которые, в соответствии с Конституцией Российской Федерации, не являются субъектами административного деления России (субъектами Российской Федерации).

Каждый федеральный округ объединяет несколько субъектов (регионов) Российской Федерации.

ФЕДЕРАТИВНЫЕ ОКРУГА РОССИИ



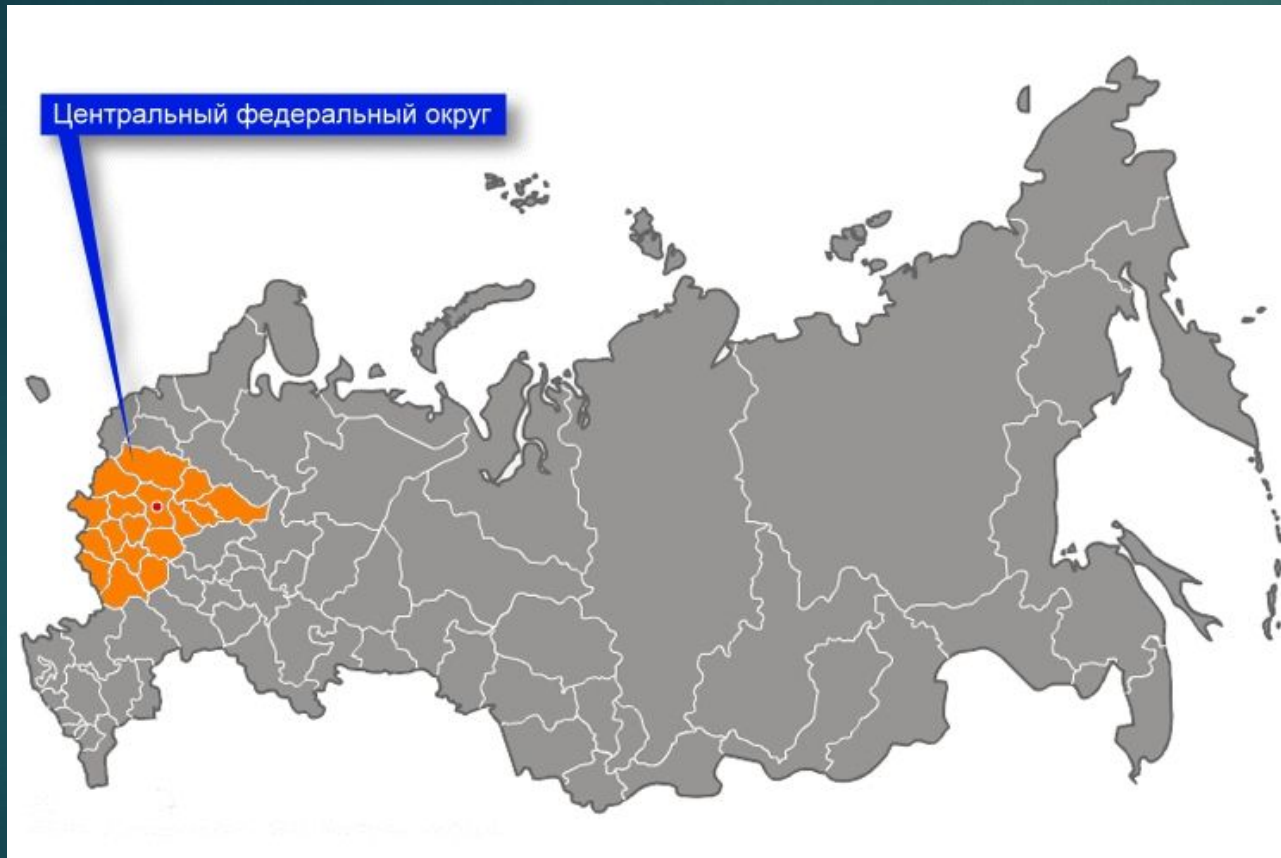
ФЕДЕРАТИВНОЕ УСТРОЙСТВО РОССИИ

Согласно пятой статье Конституции 1993 года Российская Федерация состоит из равноправных субъектов.

В состав России входят 85 субъекта (региона):

- 22 республики
- 9 краев
- 46 областей
- 1 автономная область
- 4 автономных округа
- 3 города федерального значения.

ЦЕНТРАЛЬНЫЙ ФЕДЕРАЛЬНЫЙ ОКРУГ



Центральный федеральный округ (ЦФО) – административное формирование в центре европейской части России. Образован 13 мая 2000 г. в соответствии с Указом Президента Российской Федерации № 849 «О полномочном представителе Президента Российской Федерации в федеральном округе».

ЦЕНТРАЛЬНЫЙ ФЕДЕРАЛЬНЫЙ ОКРУГ

Занимает первое место в России по численности населения – более 26 % населения страны.

Население – 38 678 913 человек (2013 г.)

В округе также самая высокая плотность населения – 57 человек на 1 кв. км.

Территория – 650,7 тыс. кв. км.

На территории ЦФО находится столица России Москва.

ЦЕНТРАЛЬНЫЙ ФЕДЕРАЛЬНЫЙ ОКРУГ

В состав Центрального федерального округа входят **18** субъектов (регионов) Российской Федерации.

наименование региона	административный центр
Москва	
Белгородская область	Белгород
Брянская область	Брянск
Владимирская область	Владимир
Воронежская область	Воронеж
Ивановская область	Иваново
Калужская область	Калуга
Костромская область	Кострома
Курская область	Курск
Липецкая область	Липецк
Московская область	Москва

ЦЕНТРАЛЬНЫЙ ФЕДЕРАЛЬНЫЙ ОКРУГ

наименование региона	административный центр
Орловская область	Орел
Рязанская область	Рязань
Смоленская область	Смоленск
Тамбовская область	Тамбов
Тверская область	Тверь
Тульская область	Тула
Ярославская область	Ярославль

По количеству административно-территориальных образований Центральный федеральный округ является самым большим в стране.

ЦЕНТРАЛЬНЫЙ ФЕДЕРАЛЬНЫЙ ОКРУГ

Центральный федеральный округ занимает центральную часть Восточно-Европейской равнины.

На юге ЦФО граничит с Южным федеральным округом, на востоке – с Приволжским федеральным округом, на севере – с Северо-Западным федеральным округом.

ЦФО граничит также с Республикой Беларусь на западе и с Украиной на юго-западе.

ЦЕНТРАЛЬНЫЙ ФЕДЕРАЛЬНЫЙ ОКРУГ

Центральный федеральный округ объединяет 2 экономических района:

Центрально-черноземный



Центральный



ЦЕНТРАЛЬНЫЙ ФЕДЕРАЛЬНЫЙ ОКРУГ

ЦФО занимает **1 место в России** по основным фондам экономики (25 % фондов России), промышленному и сельскохозяйственному производству (20 % и 25 % соответственно).

Важными факторами развития социально-экономической сферы являются:

- выгодное экономико-географическое положение
- развитая инфраструктура
- созданный производственный и научно-технический потенциал.

ЦЕНТРАЛЬНЫЙ ФЕДЕРАЛЬНЫЙ ОКРУГ

В ЦФО производится:

- 30 % продукции машиностроения и легкой промышленности
- 25 % продукции химической отрасли
- 20 % продукции черной металлургии.

В структуре промышленного комплекса ЦФО лидирующими отраслями являются **машиностроение и металлообработка.**

На территории ЦФО сосредоточено:

- 65 % промышленных запасов железных руд
- 25 % фосфоритов
- 25 % цементного сырья
- 15 % бокситов.

ЦЕНТРАЛЬНЫЙ ФЕДЕРАЛЬНЫЙ ОКРУГ

ЦФО относится к высокоурбанизированным регионам, более половины населения (55 %) проживает в 40 крупных городах с населением превышающим 100 тыс. человек. На территории ЦФО расположено 300 городов.

город	числ.населения	город	числ.населения
Москва	11 979 529 чел.	Тверь	408 877 чел.
Воронеж	1 003 638 чел.	Брянск	412 753 чел.
Ярославль	595 155 чел.	Иваново	408 826 чел.
Рязань	528 000 чел.	Белгород	373 528 чел.
Липецк	509 098 чел.	Владимир	345 907 чел.
Тула	493 813 чел.	Калуга	326 400 чел.
Курск	428 000 чел.		

СЕВЕРО-ЗАПАДНЫЙ ФЕДЕРАЛЬНЫЙ ОКРУГ



Северо-Западный федеральный округ (СЗФО) – административное формирование на севере и северо-западе европейской части России. Образован 13 мая 2000 г. в соответствии с Указом Президента Российской Федерации № 849 «О полномочном представителе Президента Российской Федерации в федеральном округе».

СЕВЕРО-ЗАПАДНЫЙ ФЕДЕРАЛЬНЫЙ ОКРУГ

Северо-Западный федеральный округ занимает 9,9 % территории России, на его долю приходится 9,5 % населения страны.

Территория – 1 687,0 тыс. кв. км.

Население – 13 717 733 человек.

Плотность населения 8 человек на 1 кв. км.

Городское население составляет 82,5 %, сельское – 17,5 %, мужчины – 45,8 %, женщины – 54,2 %.

Центром Северо-западного федерального округа является город Санкт-Петербург.

СЕВЕРО-ЗАПАДНЫЙ ФЕДЕРАЛЬНЫЙ ОКРУГ

В состав Северо-Западного федерального округа входят **11** субъектов (регионов) Российской Федерации.

наименование региона	административный центр
Санкт-Петербург	-
Архангельская область	Архангельск
Вологодская область	Вологда
Калининградская область	Калининград
Ленинградская область	Санкт-Петербург
Мурманская область	Мурманск
Новгородская область	Великий Новгород
Псковская область	Псков
Республика Карелия	Петрозаводск
Республика Коми	Сыктывкар
Ненецкий автономный округ	Нарьян-Мар

СЕВЕРО-ЗАПАДНЫЙ ФЕДЕРАЛЬНЫЙ ОКРУГ

На юге Северо-Западный федеральный округ граничит с Приволжским федеральным округом и Центральным федеральным округом, на востоке – с Уральским федеральным округом.

Округ граничит также с Норвегией, Финляндией, Эстонией, Латвией и Беларусью.

Калининградская область, российский полуэксклав на западе, граничит с Литвой и Польшей.

СЗФО имеет выход в Балтийское, Белое, Баренцево, Карское моря.

СЕВЕРО-ЗАПАДНЫЙ ФЕДЕРАЛЬНЫЙ ОКРУГ

Северо-Западный федеральный округ объединяет 2 экономических района:

Северный



Северно-Западный



СЕВЕРО-ЗАПАДНЫЙ ФЕДЕРАЛЬНЫЙ ОКРУГ

Доля округа в промышленном производстве России – более 11 %, в производстве сельскохозяйственной продукции – 6,2 %.

Основные отрасли промышленности округа:

- машиностроение, в том числе радиоэлектроника, приборостроение, судостроение;
- топливно-энергетический комплекс (добыча нефти, газа, угля, сланцев, производство электроэнергии);
- заготовка и переработка древесины;
- черная и цветная металлургия;
- пищевая и легкая промышленности;
- судостроение;
- производство строительных материалов.

СЕВЕРО-ЗАПАДНЫЙ ФЕДЕРАЛЬНЫЙ ОКРУГ

В СЗФО сосредоточено:

- 72 % запасов апатитов
- 77 % - титана
- 45 % - бокситов
- 19 % - минеральных вод
- 18 % - алмазов и никеля.

Важное место в экономике округа занимает добыча нефти и угля.

Четырем самым развитым регионам Северо-Западного федерального округа (**Санкт-Петербург, Мурманская область, Вологодская область, Республика Коми**) принадлежит:

- 79 % валового регионального продукта
- 67 % промышленного производства.

СЕВЕРО-ЗАПАДНЫЙ ФЕДЕРАЛЬНЫЙ ОКРУГ

На территории Северо-Западного федерального округа расположено 152 города. Наиболее крупные города СЗФО представлены ниже.

город	числ.населения	город	числ.населения
Санкт-Петербург	4 600 300 чел.	Петрозаводск	270 600 чел.
Калининград	419 200 чел.	Сыктывкар	235 800 чел.
Архангельск	348 400 чел.	Великий Новгород	214 800 чел.
Череповец	310 400 чел.	Псков	191 800 чел.
Мурманск	307 600 чел.	Северодвинск	187 500 чел.
Вологда	286 000 чел.	Ухта	103 700 чел.

ПРИВОЛЖСКИЙ ФЕДЕРАЛЬНЫЙ ОКРУГ



Приволжский федеральный округ (ПФО) – административное формирование России на территории Поволжья и Западного Урала. Образован 13 мая 2000 г. в соответствии с Указом Президента России В. В. Путина № 849 «О полномочном представителе Президента Российской Федерации в федеральном округе».

ПРИВОЛЖСКИЙ ФЕДЕРАЛЬНЫЙ ОКРУГ

Приволжский федеральный округ занимает 6,8 % территории России, на его долю приходится 21,3 % населения страны.

Территория – 1 038,0 тыс. кв. км.

Население – 29 772 235 человек

Плотность населения составляет 30,5 человека на 1 кв. км, городское население - 70,7 %.

Центром Приволжского федерального округа является город Нижний Новгород.

ПРИВОЛЖСКИЙ ФЕДЕРАЛЬНЫЙ ОКРУГ

В состав Приволжского федерального округа входят 14 субъектов (регионов) Российской Федерации.

наименование региона	административный центр	наименование региона	административный центр
Кировская область	Киров	Республика Мордовия	Саранск
Нижегородская область	Нижний Новгород	Республика Татарстан	Казань
Оренбургская область	Оренбург	Самарская область	Самара
Пермский край	Пермь	Саратовская область	Саратов
Пензенская область	Пенза	Удмуртская Республика	Ижевск
Республика Башкортостан	Уфа	Ульяновская область	Ульяновск
Республика Марий Эл	Йошкар-Ола	Чувашская Республика	Чебоксары

ПРИВОЛЖСКИЙ ФЕДЕРАЛЬНЫЙ ОКРУГ

Приволжский федеральный округ занимает центральную и восточную часть европейской части России.

Большая часть территории ПФО расположена в бассейне реки Волги.

На севере Приволжский федеральный округ граничит с Северо-Западным федеральным округом.

На востоке – с Уральским федеральным округом.

На юге - с Казахстаном и Южным федеральным округом.

На западе – с Центральным федеральным округом.

ПРИВОЛЖСКИЙ ФЕДЕРАЛЬНЫЙ ОКРУГ

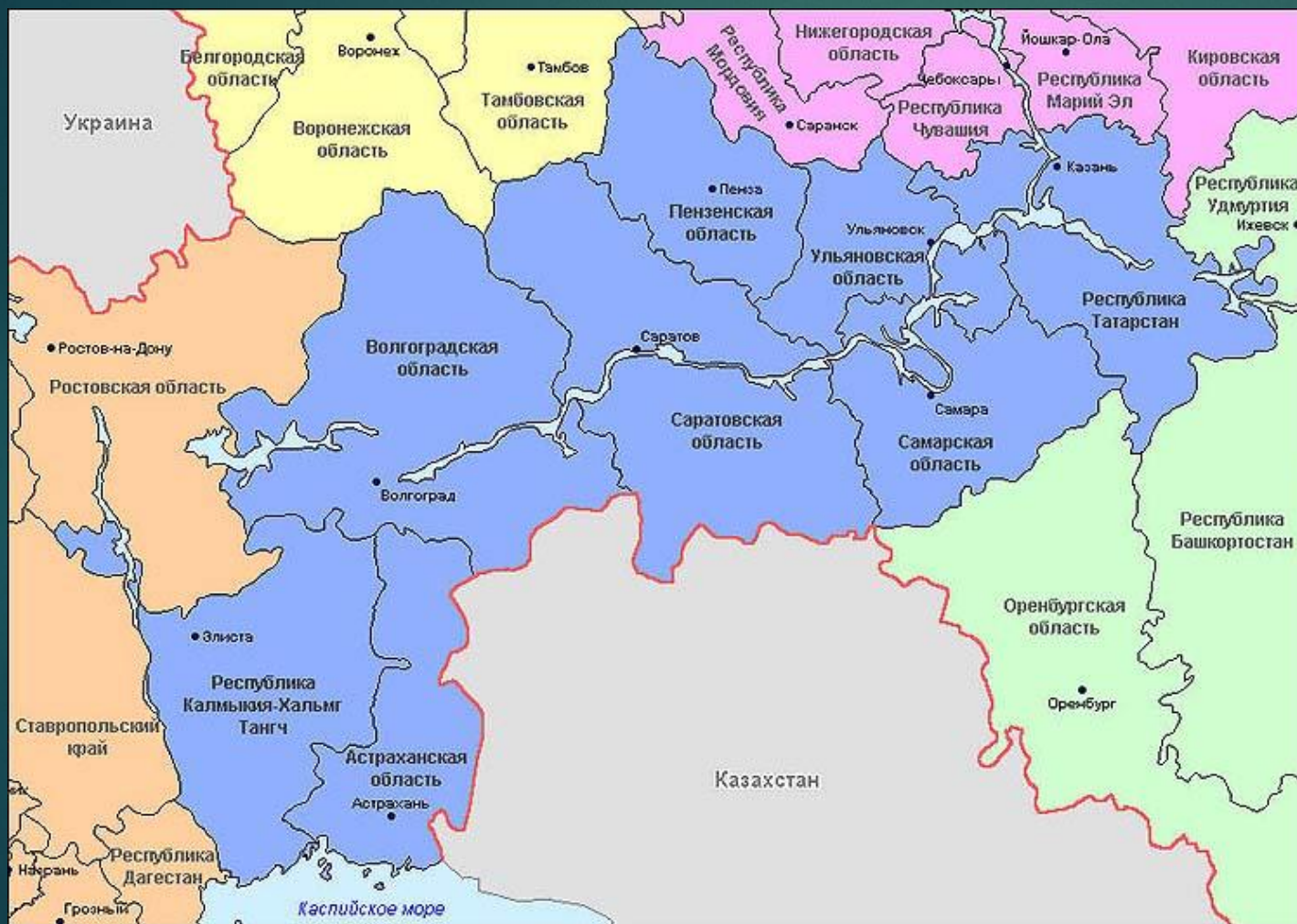
Регионы Приволжского федерального округа входят в 3 экономических района:



Волго-Вятский экономический район

- Республика Марий Эл
- Республика Мордовия
- Чувашская Республика
- Кировская область
- Нижегородская область

ПРИВОЛЖСКИЙ ФЕДЕРАЛЬНЫЙ ОКРУГ



Поволжский экономический район

- Республика Татарстан
- Астраханская область
- Волгоградская область
- Пензенская область
- Самарская область
- Саратовская область
- Ульяновская область
- Республика Калмыкия

ПРИВОЛЖСКИЙ ФЕДЕРАЛЬНЫЙ ОКРУГ



Уральский экономический район

- Республика Башкортостан
- Курганская область
- Пермский край
- Оренбургская область
- Свердловская область
- Челябинская область
- Удмуртская республика

ПРИВОЛЖСКИЙ ФЕДЕРАЛЬНЫЙ ОКРУГ

Доля Приволжского федерального округа в промышленном производстве России составляет 23,9 %, в производстве сельскохозяйственной продукции – около 27 %.

Основные отрасли промышленности ПФО:

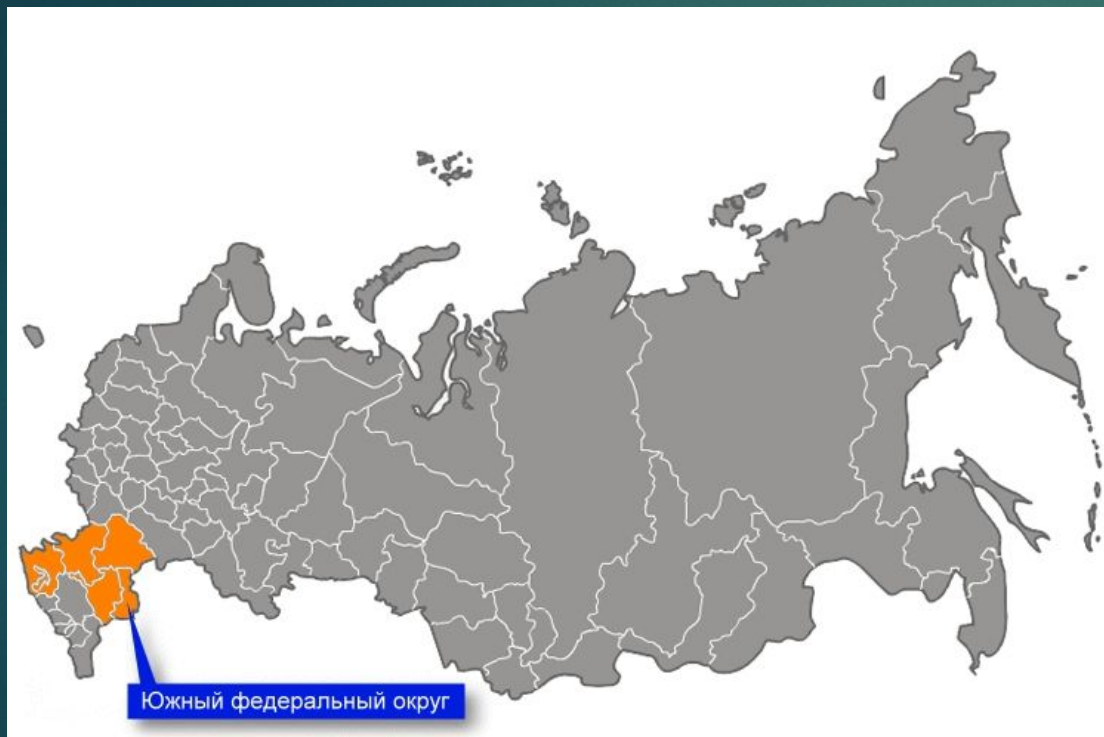
- многоотраслевое машиностроение;
- нефтегазовый и химический комплекс;
- приборостроение;
- электронное машиностроение и электротехническая промышленность;
- электроэнергетика;
- судостроение;
- производство строительных материалов.

ПРИВОЛЖСКИЙ ФЕДЕРАЛЬНЫЙ ОКРУГ

На территории Приволжского федерального округа расположен 191 город. Ниже представлены наиболее крупные города ПФО.

город	числ.населения	город	числ.населения
Нижний Новгород	1 278 800 чел.	Тольятти	721 600 чел.
Казань	1 138 800 чел.	Ижевск	611 000 чел.
Самара	1 133 800 чел.	Ульяновск	603 800 чел.
Уфа	1 039 000 чел.	Оренбург	525 600 чел.
Пермь	986 500 чел.	Набережные Челны	510 300 чел.
Саратов	827 000 чел.	Пенза	506 300 чел.

ЮЖНЫЙ ФЕДЕРАЛЬНЫЙ ОКРУГ



Южный федеральный округ (ЮФО) – административное формирование Российской Федерации на юге европейской части России. Образован Указом Президента России РФ В. В. Путина от 13 мая 2000 года № 849, состав ЮФО изменен 19 января 2010 г. в соответствии с Указом Президента России Д. А. Медведева № 82 "О внесении изменений в перечень федеральных округов, утвержденный Указом Президента Российской Федерации от 13 мая 2000 г. № 849,

и в Указ Президента Российской Федерации от 12 мая 2008 г. № 724 "Вопросы системы и структуры федеральных органов исполнительной власти".

ЮЖНЫЙ ФЕДЕРАЛЬНЫЙ ОКРУГ

Южный федеральный округ занимает 2,4 % территории России.

Территория – 416,8 тыс. кв. км.

Население – 13 910 179 человек

Центром Южного федерального округа является город Ростов-на-Дону.

С момента образования 13 мая 2000 года округ носил название "Северо-Кавказский", Указом Президента РФ № 1149 от 21 июня 2000 года – переименован в "Южный".

ЮЖНЫЙ ФЕДЕРАЛЬНЫЙ ОКРУГ

В состав Южного федерального округа входят 6 субъектов (регионов) Российской Федерации.

наименование региона	административный центр
Республика Адыгея	Майкоп
Астраханская область	Астрахань
Волгоградская область	Волгоград
Республика Калмыкия	Элиста
Краснодарский край	Краснодар
Ростовская область	Ростов-на-Дону

ЮЖНЫЙ ФЕДЕРАЛЬНЫЙ ОКРУГ

Южный федеральный округ расположен в южной части европейской части России, в нижнем течении реки Волги, севернее Большого Кавказского хребта.

На севере Южный федеральный округ граничит с Центральным федеральным округом;
на северо-востоке - с Приволжским федеральным округом;
на востоке - с Казахстаном;
на юге - с Северо-Кавказским федеральным округом и Абхазией;
на западе - с Украиной.

Территория ЮФО омывается на юго-западе Азовским и Черным морями, на юго-востоке - Каспийским морем

ЮЖНЫЙ ФЕДЕРАЛЬНЫЙ ОКРУГ

В состав Южного федерального округа входят:



- Республика Адыгея
- Астраханская область
- Волгоградская область
- Республика Калмыкия
- Краснодарский край
- Ростовская область

ЮЖНЫЙ ФЕДЕРАЛЬНЫЙ ОКРУГ

На территории Южного федерального округа и в его недрах сосредоточены значительные запасы термальных и минеральных вод, вольфрама, каменного угля, нефти на шельфе Каспийского моря.

Основные отрасли экономики ЮФО:

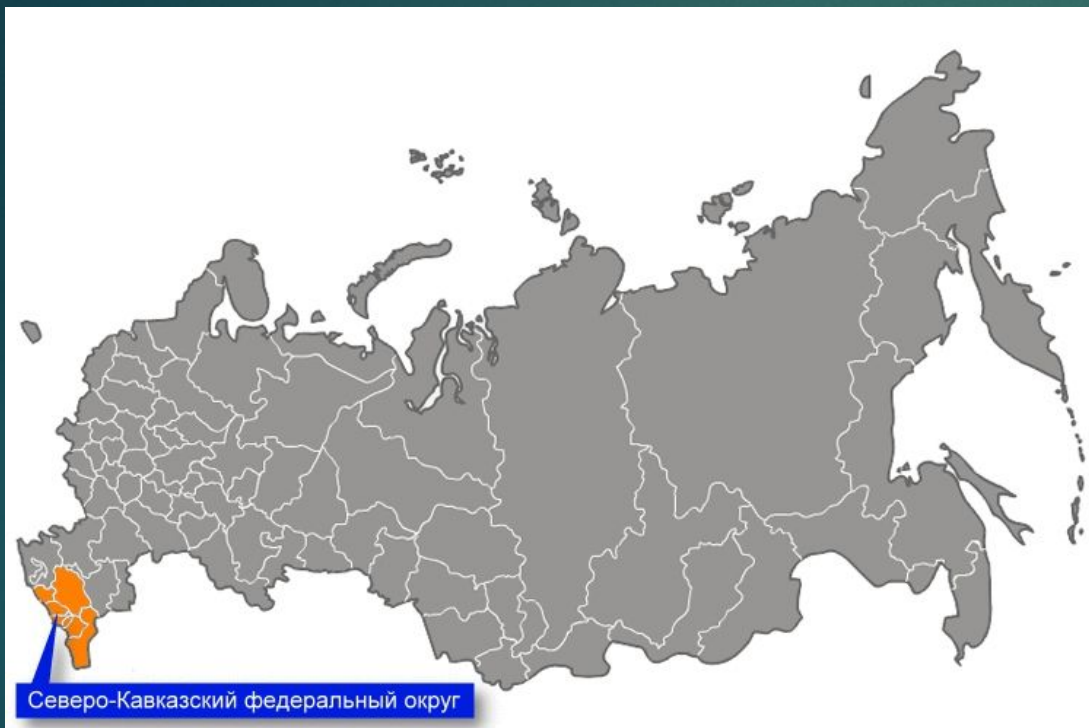
- добыча и переработка термальных и минеральных вод;
- горнодобывающая промышленность;
- туризм;
- сельское хозяйство;
- приборостроение;
- производство строительных материалов.

ЮЖНЫЙ ФЕДЕРАЛЬНЫЙ ОКРУГ

На территории Южного федерального округа расположено 79 городов. Ниже представлены наиболее крупные города ЮФО.

город	численность населения
Ростов-на-Дону	1 089 900 чел.
Волгоград	1 017 000 чел.
Краснодар	713 400 чел.
Астрахань	506 100 чел.
Сочи	341 900 чел.
Волжский	305 600 чел.
Таганрог	257 600 чел.
Шахты	245 800 чел.
Новороссийск	228 200 чел.

СЕВЕРО-КАВКАЗСКИЙ ФЕДЕРАЛЬНЫЙ ОКРУГ



Северо-Кавказский федеральный округ (СКФО) – административное формирование Российской Федерации на юге европейской части России, в центральной и восточной части Северного Кавказа. Образован 19 января 2010 г. в соответствии с Указом Президента России Д. А. Медведева № 82 "О внесении изменений в перечень федеральных округов, утвержденный Указом Президента Российской Федерации от 13 мая 2000 г. № 849,

и в Указ Президента Российской Федерации от 12 мая 2008 г. № 724 "Вопросы системы и структуры федеральных органов исполнительной власти" путем выделения из Южного федерального округа.

СЕВЕРО-КАВКАЗСКИЙ ФЕДЕРАЛЬНЫЙ ОКРУГ

Северо-Кавказский федеральный округ занимает около 1 % территории России.

Территория – 172,4 тыс. кв. км.

Население – 9 540 758 человек

Центром Северо-Кавказского федерального округа является город Пятигорск.

СЕВЕРО-КАВКАЗСКИЙ ФЕДЕРАЛЬНЫЙ ОКРУГ

В состав Северо-Кавказского федерального округа входят 7 субъектов (регионов) Российской Федерации.

наименование региона	административный центр
Республика Дагестан	Махачкала
Республика Ингушетия	Магас
Кабардино-Балкарская Республика	Нальчик
Карачаево-Черкесская Республика	Черкесск
Республика Северная Осетия - Алания	Владикавказ
Ставропольский край	Ставрополь
Чеченская Республика	Грозный

СЕВЕРО-КАВКАЗСКИЙ ФЕДЕРАЛЬНЫЙ ОКРУГ

Северо-Кавказский федеральный округ расположен в южной части европейской части России, в нижнем течении реки Волги, в центральной и восточной части Северного Кавказа, с востока территория СКФО омывается Каспийским морем.

На западе и севере Северо-Кавказский федеральный округ граничит с Южным федеральным округом, на востоке - с Казахстаном, на юге - с Абхазией, Азербайджаном, Грузией и Южной Осетией.

СЕВЕРО-КАВКАЗСКИЙ ФЕДЕРАЛЬНЫЙ ОКРУГ

В состав Северо-Кавказского федерального округа входит 1 экономический район.



Северо-кавказский экономический район:

- Республика Дагестан
- Республика Ингушетия
- Кабардино-Балкарская Республика
- Карачаево-Черкесская Республика
- Республика Северная Осетия — Алания
- Ставропольский край
- Чеченская Республика

СЕВЕРО-КАВКАЗСКИЙ ФЕДЕРАЛЬНЫЙ ОКРУГ

На территории Северо-Кавказского федерального округа на шельфе Каспийского моря сосредоточены значительные запасы нефти.

Основные отрасли экономики СКФО:

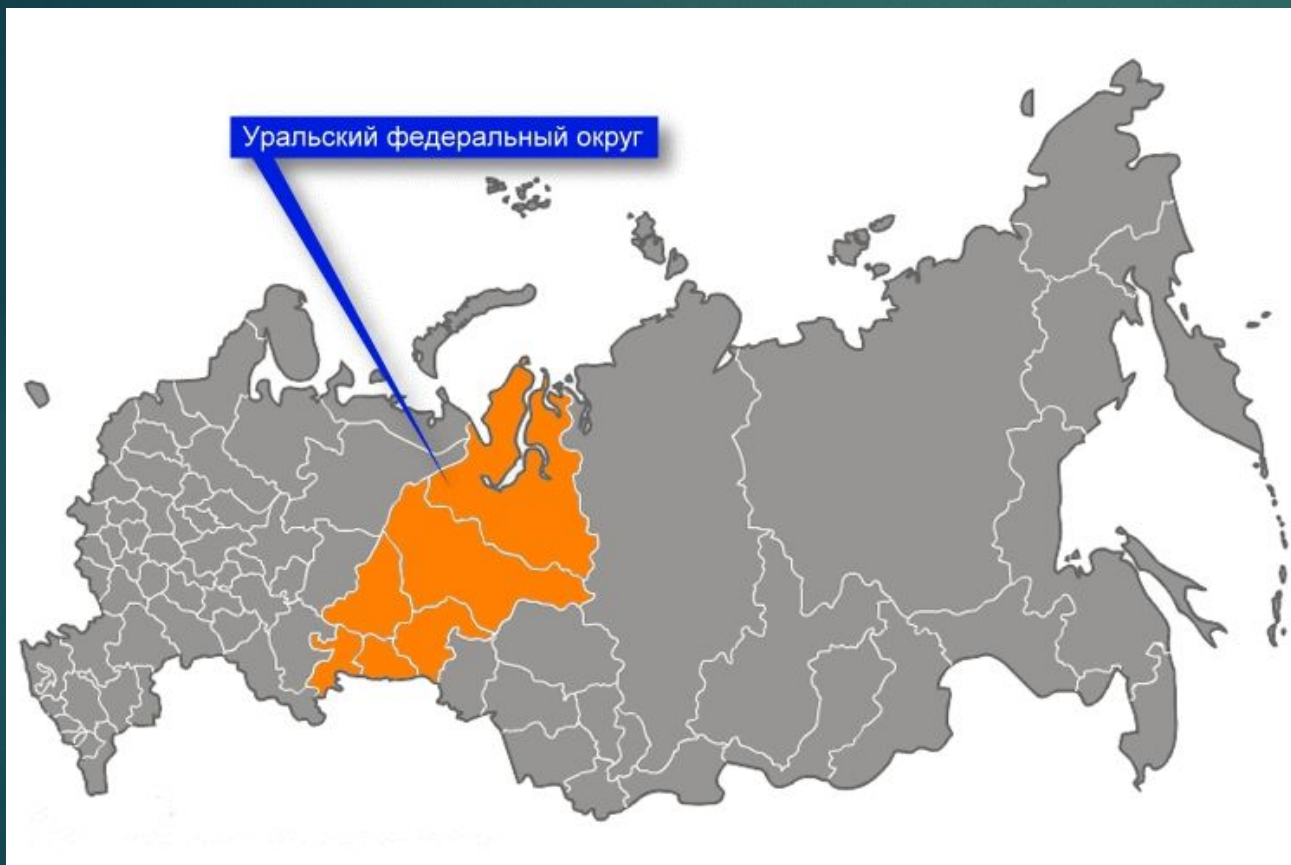
- добыча и переработка термальных и минеральных вод;
- туризм;
- сельское хозяйство;
- производство строительных материалов.

СЕВЕРО-КАВКАЗСКИЙ ФЕДЕРАЛЬНЫЙ ОКРУГ

Наиболее крупные города Северо-Кавказского федерального округа

город	численность населения
Махачкала	468 700 чел.
Ставрополь	369 100 чел.
Владикавказ	312 400 чел.
Нальчик	269 000 чел.
Грозный	231 200 чел.
Пятигорск	142 900 чел.
Назрань	139 200 чел.
Хасавюрт	129 600 чел.
Кисловодск	129 500 чел.
Невинномысск	128 500 чел.

УРАЛЬСКИЙ ФЕДЕРАЛЬНЫЙ ОКРУГ



Уральский федеральный округ (УФО) – административное формирование Российской Федерации на Урале и в Западной Сибири. Образован 13 мая 2000 г. в соответствии с Указом Президента Российской Федерации № 849 «О полномочном представителе Президента Российской Федерации в федеральном округе».

УРАЛЬСКИЙ ФЕДЕРАЛЬНЫЙ ОКРУГ

Уральский федеральный округ занимает около 10,5 % территории России.

Территория – 1 788,9 тыс. кв. км.

Население – 12 197 544 человек

Центром Уральского федерального округа является город Екатеринбург.

УРАЛЬСКИЙ ФЕДЕРАЛЬНЫЙ ОКРУГ

В состав Уральского федерального округа входят 6 субъектов (регионов) Российской Федерации.

наименование региона	административный центр
Курганская область	Курган
Свердловская область	Екатеринбург
Тюменская область	Тюмень
Челябинская область	Челябинск
Ханты-Мансийский автономный округ – Югра	Ханты-Мансийск
Ямало-Ненецкий автономный округ	Салехард

УРАЛЬСКИЙ ФЕДЕРАЛЬНЫЙ ОКРУГ

Уральский федеральный округ расположен на Урале и в Западной Сибири, с севера территория УФО омывается водами Северного Ледовитого океана.

На западе Уральский федеральный округ граничит с Северо-Западным и Приволжским федеральными округами, на востоке - с Сибирским федеральным округом, на юге - с Казахстаном.

УРАЛЬСКИЙ ФЕДЕРАЛЬНЫЙ ОКРУГ

Регионы Уральского федерального округа входят в 2 экономических района:

Уральский



Западно-сибирский



УРАЛЬСКИЙ ФЕДЕРАЛЬНЫЙ ОКРУГ

На территории Уральского федерального округа сосредоточены значительные запасы нефти (около 70 %), газа (более 90 %), железной руды (около 15 %), марганцевой руды (27 %), угля, свинца, золота, серебра, никеля и других полезных ископаемых.

Основные отрасли экономики УФО:

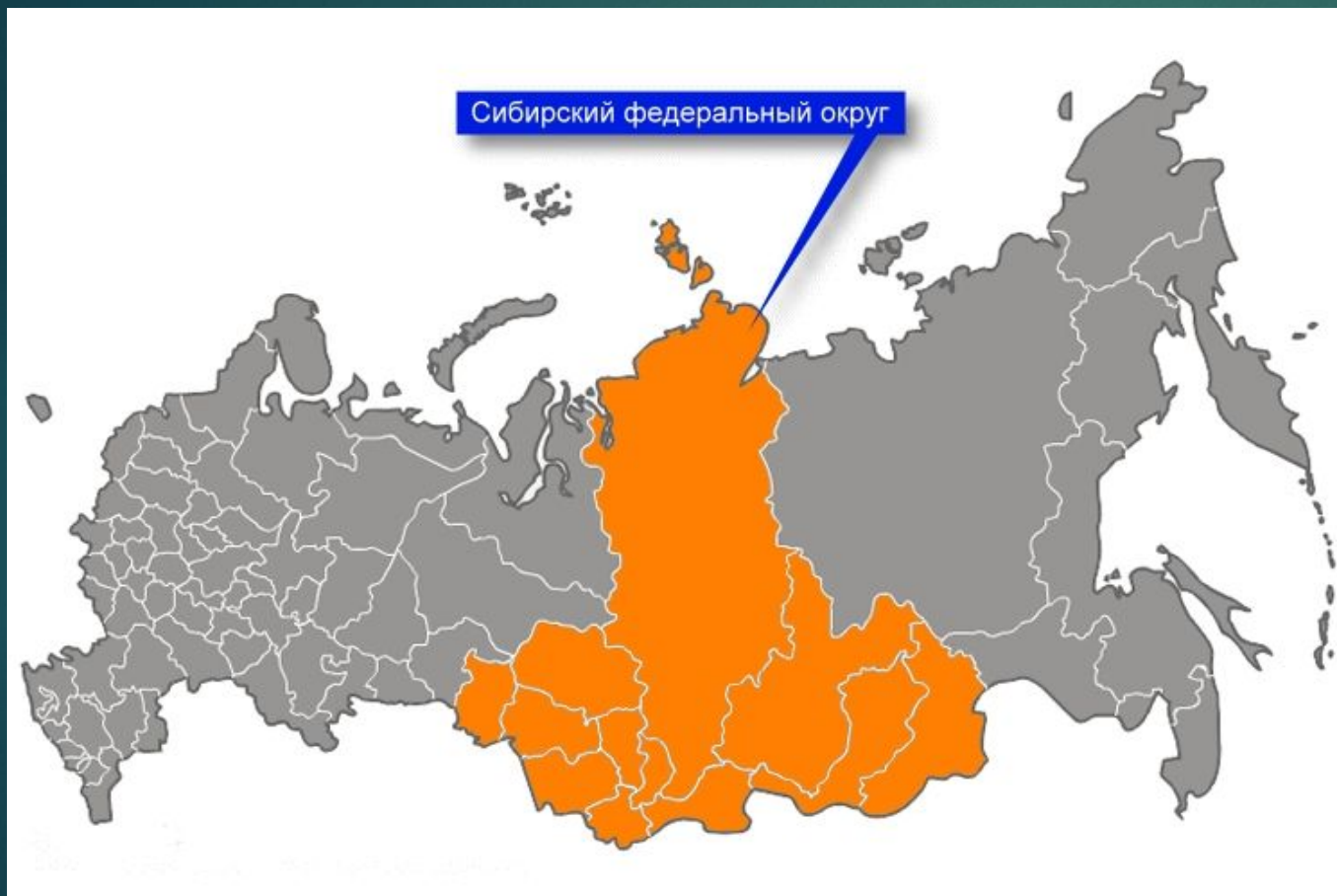
- нефтяная и газовая промышленность;
- тяжелое машиностроение;
- черная и цветная металлургия;
- химическая промышленность;
- лесная и деревообрабатывающая промышленности;
- транспорт.

УРАЛЬСКИЙ ФЕДЕРАЛЬНЫЙ ОКРУГ

На территории УФО расположено 112 городов. Доля городского населения в УФО составляет около 80 %. Ниже представлены наиболее крупные города Уральского федерального округа.

город	числ.населения	город	числ.населения
Екатеринбург	1 343 800 чел.	Сургут	304 600 чел.
Челябинск	1 095 900 чел.	Нижневартовск	248 300 чел.
Тюмень	520 200 чел.	Каменск-Уральский	179 100 чел.
Магнитогорск	409 400 чел.	Миасс	152 500 чел.
Нижний Тагил	374 500 чел.	Нефтеюганск	119 900 чел.
Курган	314 100 чел.	Ханты-Мансийск	76 100 чел.

СИБИРСКИЙ ФЕДЕРАЛЬНЫЙ ОКРУГ



Сибирский федеральный округ (СФО) – административное формирование Российской Федерации на территории Сибири. Образован 13 мая 2000 г. в соответствии с Указом Президента Российской Федерации № 849 «О полномочном представителе Президента Российской Федерации в федеральном округе».

СИБИРСКИЙ ФЕДЕРАЛЬНЫЙ ОКРУГ

Сибирский федеральный округ занимает около 30 % территории России.

Территория – 5 114,8 тыс. кв. км.

Население – 19 278 201 человек

Центром Сибирского федерального округа является город Новосибирск.

СИБИРСКИЙ ФЕДЕРАЛЬНЫЙ ОКРУГ

В состав Сибирского федерального округа входят 12 субъектов (регионов) Российской Федерации.

наименование региона	административный центр
Республика Алтай	Горно-Алтайск
Алтайский край	Барнаул
Республика Бурятия	Улан-Удэ
Забайкальский край	Чита
Иркутская область	Иркутск
Кемеровская область	Кемерово
Красноярский край	Красноярск
Новосибирская область	Новосибирск
Омская область	Омск
Томская область	Томск
Республика Тыва	Кызыл
Республика Хакасия	Абакан

СИБИРСКИЙ ФЕДЕРАЛЬНЫЙ ОКРУГ

Сибирский федеральный округ расположен на территориях части Западно-Сибирской равнины, Среднесибирского плоскогорья, горных массивов Южной Сибири и полуострова Таймыр, с севера территория СФО омывается водами Северного Ледовитого океана.

Значительная часть территории Сибирского федерального округа расположена в районах Крайнего Севера и вечной мерзлоты.

На западе Сибирский федеральный округ граничит с Уральским федеральным округом,
на востоке - с Дальневосточным федеральным округом,
на юге - с Казахстаном и Монголией.

СИБИРСКИЙ ФЕДЕРАЛЬНЫЙ ОКРУГ

Регионы Сибирского федерального округа входят в 2 экономических района:

Западно-сибирский



Восточно-сибирский



СИБИРСКИЙ ФЕДЕРАЛЬНЫЙ ОКРУГ

На территории СФО сосредоточены значительные запасы свинца и платины (85% общероссийских запасов), молибдена (80%), никеля (71%), меди (69%), цинка и марганца (более 65%), серебра и золота (более 40%), а так же титана, вольфрама, фосфоритов, железной руды, бокситов и других полезных ископаемых.

Основные отрасли экономики СФО:

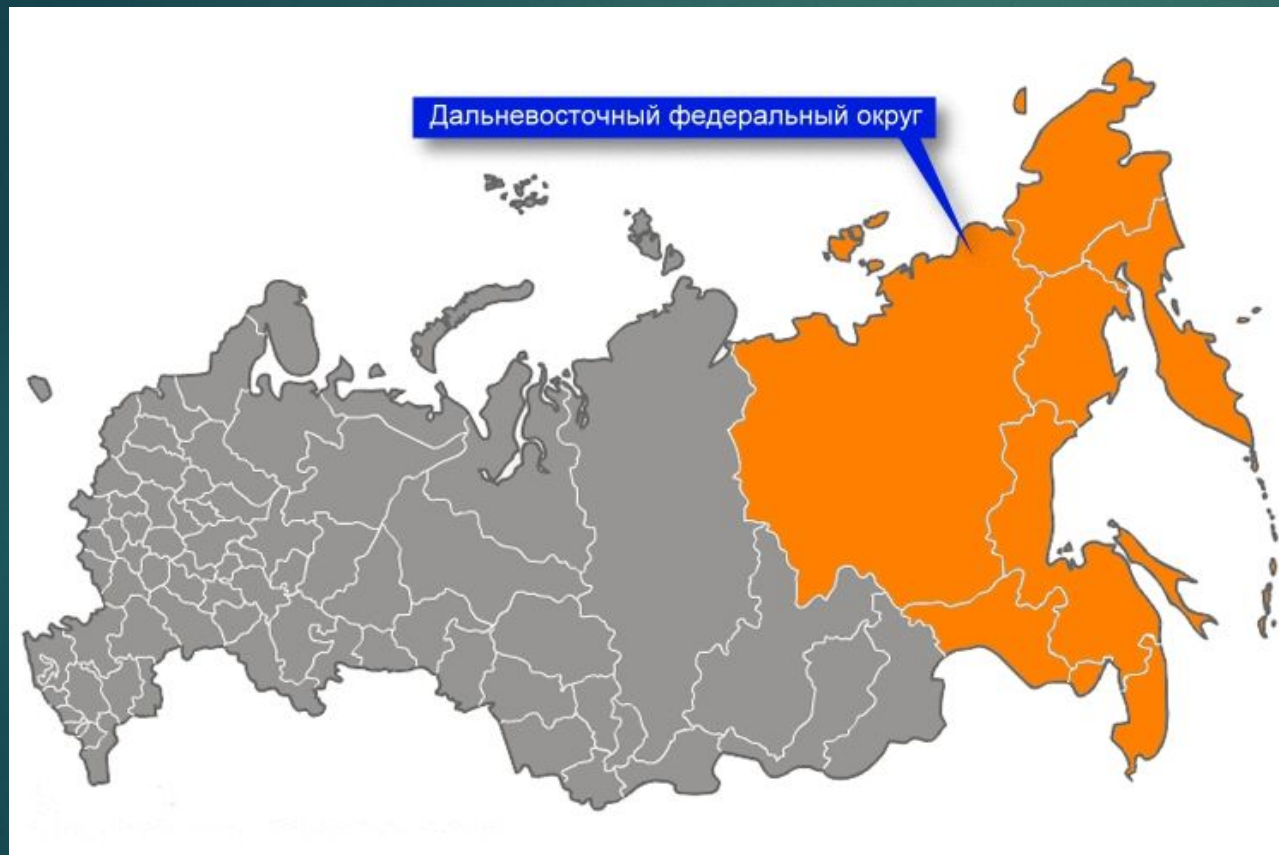
- нефтяная и газовая промышленность;
- черная и цветная металлургия;
- машиностроение и металлообработка;
- химическая промышленность;
- электроэнергетика;
- легкая, лесная и деревообрабатывающая промышленности;
- транспорт.

СИБИРСКИЙ ФЕДЕРАЛЬНЫЙ ОКРУГ

На территории Сибирского федерального округа расположено 132 города. Доля городского населения в СФО составляет около 80%. Ниже представлены наиболее крупные города Сибирского федерального округа.

город	числ.населения	город	числ.населения
Новосибирск	1 409 100 чел.	Новокузнецк	563 500 чел.
Омск	1 127 700 чел.	Кемерово	521 200 чел.
Красноярск	964 700 чел.	Томск	508 600 чел.
Барнаул	597 800 чел.	Улан-Удэ	377 100 чел.
Иркутск	586 700 чел.	Чита	309 000 чел.

ДАЛЬНЕВОСТОЧНЫЙ ФЕДЕРАЛЬНЫЙ ОКРУГ



Дальневосточный федеральный округ (ДФО) – административное формирование Российской Федерации на территории Дальнего Востока. Образован 13 мая 2000 г. в соответствии с Указом Президента Российской Федерации № 849 «О полномочном представителе Президента Российской Федерации в федеральном округе».

ДАЛЬНЕВОСТОЧНЫЙ ФЕДЕРАЛЬНЫЙ ОКРУГ

Дальневосточный федеральный округ занимает около 36,4 % территории России.

Территория – 6 215,9 тыс. кв. км.

Население – 6 251 496 человек

Центром Дальневосточного федерального округа является город Хабаровск.

ДАЛЬНЕВОСТОЧНЫЙ ФЕДЕРАЛЬНЫЙ ОКРУГ

В состав Дальневосточного федерального округа входят 9 субъектов (регионов) Российской Федерации.

наименование региона	административный центр
Амурская область	Благовещенск
Еврейская автономная область	Биробиджан
Камчатский край	Петропавловск-Камчатский
Магаданская область	Магадан
Приморский край	Владивосток
Республика Саха (Якутия)	Якутск
Сахалинская область	Южно-Сахалинск
Хабаровский край	Хабаровск
Чукотский автономный округ	Анадырь

ДАЛЬНЕВОСТОЧНЫЙ ФЕДЕРАЛЬНЫЙ ОКРУГ

Дальневосточный федеральный округ расположен на Дальнем Востоке России. Большую часть территории ДФО занимают плоскогорья, нагорья и хребты, равнины составляют меньше четверти площади ДФО.

Значительная часть территории ДФО расположена в районах Крайнего Севера и вечной мерзлоты.

На западе ДФО округ граничит с Сибирским федеральным округом, на юге - с Китаем и Северной Кореей.

С севера территория ДФО омывается водами моря Лаптевых, Восточно-Сибирского и Чукотского морей, с запада - водами Беренгова, Охотского и Японского морей.

ДАЛЬНЕВОСТОЧНЫЙ ФЕДЕРАЛЬНЫЙ ОКРУГ

Регионы Дальневосточного федерального округа входят в Дальневосточный экономический район.



ДАЛЬНЕВОСТОЧНЫЙ ФЕДЕРАЛЬНЫЙ ОКРУГ

На территории Дальневосточного федерального округа сосредоточены значительные запасы алмазов (80 % общероссийских запасов), золота (70 %), исландского шпата и горного хрусталя, слюды, серы, поваренной соли и других полезных ископаемых.

Основные отрасли экономики ДФО:

- рыбная промышленность;
- лесная, целлюлозно-бумажная и деревообрабатывающая промышленность;
- химическая промышленность;
- гидроэнергетика;
- транспорт.

ДАЛЬНЕВОСТОЧНЫЙ ФЕДЕРАЛЬНЫЙ ОКРУГ

На территории ДФО расположено 68 города. Ниже представлены наиболее крупные города Дальневосточного федерального округа.

город	числ.населения	город	числ.населения
Хабаровск	580 700 чел.	Южно-Сахалинск	174 800 чел.
Владивосток	578 200 чел.	Находка	165 700 чел.
Комсомольск-на-Амуре	269 800 чел.	Уссурийск	152 900 чел.
Якутск	267 900 чел.	Артем	101 800 чел.
Благовещенск	206 500 чел.	Магадан	98 900 чел.
Петропавловск-Камчатский	194 400 чел.	Биробиджан	75 400 чел.

ИСПОЛЬЗУЕМЫЕ МАТЕРИАЛЫ:

<http://openbudget.karelia.ru/budnord/russian/central-blacksoil/centcher.htm>

<http://900igr.net/kartinki/geografija/Zapadnyj-rajon/003-Zapadno-Sibirskij-ekonomicheskij-rajon-odin-i-z-11-ekonomicheskikh.html>

http://tengrinews.kz/userdata/news/2012/news_207135/

<http://openbudget.karelia.ru/budnord/english/north-western/sevzap.htm>

<http://900igr.net/prezentatsii/ekologija/Ekologicheskaja-situatsija-Rossii/010-Regiony-ostrykh-ekologicheskikh-situatsij-Severnoy-rajon.html>

<http://geum.ru/next/refrt-07863.html>

<http://social.lenobl.ru/help/hyperlink/sub>

<http://ppt4web.ru/geografija/centralnaja-rossija.html>

<http://dugejunusoc.zapto.org/twins/?index=yqyt&yjx=%D0%A0%D0%B0%D0%B9%D0%BE%D0%BD>

<http://omop.su/136007.html>

http://www.studmed.ru/view/kontrolnaya-rabota-ekonomiko-geograficheskaya-harakteristika-severnoy-ekonomicheskogo-rayona_821b188.html

<http://bernik.ru/forum/thread122-1.html>

<http://www.efish.ru/communication/forum/forum99/topic877/>

http://tengrinews.kz/userdata/news/2012/news_207135/

http://tengrinews.kz/userdata/news/2012/news_207135/

<http://www.contrasterra.ru/news/11930>

<http://forum.guns.ru/forummessage/335/1242260.html>

СПАСИБО ЗА ВНИМАНИЕ!