

Муниципальное бюджетное общеобразовательное  
учреждение основная общеобразовательная школа № 39  
муниципального образования Абинский район

# Внеклассное мероприятие

## Тема: «Мой родной Краснодарский край»

Учитель географии  
Федина Александра  
Владимировна  
МБОУ ООШ № 39  
Абинский район  
Краснодарский край  
станция Эриванская

# Краснодарский край Неофициальное название - Кубань

Высокие горы,  
степные просторы,  
Приморского  
берега грань ...  
Леса и поляны, сады и  
лиманы –  
Все это – родная Кубань

В. Подкопаев



# Гимн, флаг и Герб Краснодарского края

Герб Краснодарского края был утвержден 23 июня 2004 г. Описание герба: "Герб Краснодарского края в основе имеет изображение исторического герба Кубанской области. В зеленом щите золотая зубчатая стена, мурованная черным, с двумя такими же круглыми башнями и открытыми воротами. Между башен из-за стены выходят золотой пернач и по сторонам от него два серебряных бунчука с золотыми остриями и на золотых древках. В золотой главе щита возникающий Российский императорский орел, (черный двуглавый, с золотыми клювами и червлеными (красными) языками), увенчанный натуральными императорскими коронами, из которых средняя больше и имеет лазоревые (синие, голубые) ленты, несущий на груди Кавказский крест (крест с мечами "За службу на Кавказе"). Щит увенчан княжеской короной (шапкой), подложенным вензелем штандарта . венки и над ним Российский императорский орел. По сторонам за щитом накрест положены четыре лазоревых знамени с золотым изображением коронованных вензелей императрицы Екатерины II и императоров Павла I, Александра I и Николая I, окруженных такими же дубово-лавровыми венками. Древки штандарта и знамен лазоревые, наверху, кисти на шнурах и бахроме штандарта, знамен и подтоки . золотые. Древки штандарта и знамен перевиты двумя лентами орденов Ленина, соединенными под щитом бантом".

Слова К. Образцов  
Музыка народная, в обработке  
профессора В. Захарова

Ты, Кубань, ты, наша родина,  
Вековой наш богатырь!  
Многоводная, раздольная,  
Разлилась ты вдаль и вширь.

Из далеких стран полуденных,  
Из заморской стороны  
Бьем челом тебе, родимая,  
Твои верные сыны.

О тебе здесь вспоминаючи,  
Песню дружно мы поем,  
Про твои станицы вольные,  
Про родной отцовский дом.

О тебе здесь вспоминаючи,  
Как о матери родной,  
На врага на басурманина  
Мы идем на смертный бой.

О тебе здесь вспоминаючи,  
За тебя ль не постоять,  
За твою ли славу старую  
Жизнь свою ли не отдать?

Мы, как дань свою покорную,  
От прославленных знамен  
Шлем тебе, Кубань родимая,  
До сырой земли поклон.




# Географическое положение


- Краснодарский край находится на С-З Северного Кавказа, омывается водами Азовского и Черного морей. Это единственный российский регион, имеющий выход к Черному морю. Край входит в состав Российской Федерации, в Северо-Кавказский экономический район, Южный федеральный округ. На юге граничит с Абхазией, на западе через Керченский пролив – с Украиной, на юге и юго-западе нейтральные воды Черного моря отделяют территорию края от Турции, Болгарии, Румынии, на востоке граница проходит с Карачаево-Черкесской Республикой, также граничит с Адыгеей. Соседство с Ростовской областью и Ставропольским краем помогает развивать экономические связи с другими регионами.
- Крайние географические точки: на севере – хутор Молчановка (Щербиновский район), на юге – село Веселое (Адлерский район г. Сочи), на западе – мыс Тузла Таманского п-ова, на востоке – хутор Зеленчук-Мостовой Отрадненского района.
- Площадь края – 75,6 тыс. квадратных км. Образован 13 сентября 1937 г.
- В 1991 году из состава края вышла Республика Адыгея. В крае 38 районов, 26 городов, 21 поселок городского типа, 390 сельских администраций.
- 45 параллель делит край почти пополам.

# Природа Краснодарского края


Горная река



Черное море



Ейский лиман




(С) 2004 Алексей Морозов  
WWW.KUBANLIFE.RU

Предгорья Кавказа



Азово – Кубанская равнина



# Рельеф Краснодарского края

- Рельеф края делится на две части: северную равнинную и горную южную.
- На севере –Азово- Кубанская равнина,
- которая включает в себя Прикубанскую,
- Приазовскую низменности и Закубанскую равнину, выделяется также низменная дельта Кубани и Таманский п- ов с невысокими грядами и грязевыми вулканами; на востоке заходит Ставропольская возвышенность; на юге –предгорья и высокогорья Западного Кавказа.
- Самая высокая точка Краснодарского края – г. Цахва,ее высота- 3346м.

# Формы рельефа Краснодарского края



Грязевой вулкан. Тамань



Скала Парус




Альпийский луг



Гора Цахвоа



Гуамское ущелье




Скала Петушок

# Климат. Воды края.

- Климат на большей части территории
- умеренно-континентальный, а на Черноморском побережье - субтропический.
- Температуры января изменяются от  $-4^{\circ}$ -  $5^{\circ}$  до  $-1^{\circ}$ , могут быть морозы-  $32^{\circ}$ ,
- средние температуры июля -  $+23^{\circ}$ ... $+24^{\circ}$ , абсолютный максимум температуры  $+42^{\circ}$ .
- Среднее годовое количество осадков от 400 до 800мм.
- Самое влажное место в крае и стране в районе г. Ачишхо Большого Кавказа (до 3200мм в год)
- Крупнейшая река- Кубань с крупными притоками Уруп, Лаба, Белая, Псекупс. На севере степные реки наиболее крупные-Ея,
- Бейсуг,на Ю-З – короткие горные реки Шахе, Сочи, Мзымта, Псоу. Озера Краснодарского края: Ханское, Чембурское, Голубицкое, Абрау,Псенодах...Выделяются плавни: Закубанские, Приазовские.
- Лиманы: Атарско- Гривенские, Центральные, Ахтанизовские и Закубанские.
- Водохранилища: Краснодарское, Крюковское, Варнавинское.
- Моря: Азовское и Черное.



# Реки и озера Кубани



# Карта почв края. Растительность



- Растительный мир Краснодарского края насчитывает более 3000 видов высших растений. Растительность распределяется по зонам: 1) степи, 2) лесостепи, 3) растительность дельты Кубани, 4) субтропическая растительность Черноморского побережья, 5) растительность гор представлена 3 поясами: а) лесным, б) субальпийским, в) альпийским.

# Население

На территории края в разное время жили древние греки, скифы, сарматы, гунны, хазары, печенег, половцы, монголо-татары, генуэзцы, турки-османы, адыги, ногайцы.

В 10-11 вв. на Таманском п-ове существовало Тмутараканское княжество.

В 1792 году Екатерина даровала Черноморскому казачьему войску земли на правом берегу Кубани от Тамани до устья Лабы.

В 1793 году основан г. Екатеринодар.

Этнический состав (2002г.): русские (87%), армяне (5%), украинцы (3%), другие национальности (5%): украинцы, белорусы, греки, адыгейцы, грузины, татары крымские, азербайджанцы, немцы, цыгане, молдаване, мордва.

Численность Краснодарского края составляет – 5141,9 тысячи человек. Городское население – 52,5%, сельское – 47,5%. (1.01.2009г.)

Крупнейшие города: Краснодар, Сочи, Новороссийск, Армавир, Ейск, Кропоткин. Край занимает первое место в стране по численности сельского населения.

Самая крупная по численности населения не только в крае, но и в России – ст. Каневская (46,2 тыс. чел.), крупными станицами также являются: Ленинградская (37,2 тыс. чел.), Динская (33 тыс. чел.), Павловская (31,9 тыс. чел.). Средняя плотность населения – 67 чел./км

Каждый межнациональный конфликт в стране был отмечен прибытием в регион новых потоков беженцев и вынужденных переселенцев. С 1989 года Краснодарский край принял порядка 1 млн. человек мигрантов.

# НАСЕЛЕНИЕ КРАЯ

- Богат наш край садами и хлебами.
- Цемент и нефть он Родине дает ...
- Но самый ценный капитал Кубани –
- Простой и скромный труженик – народ.

В. Подкопаев



# Демографическая ситуация в Краснодарском крае

Краснодарский край характеризуется следующими показателями демографических процессов :

1. Уменьшение естественного прироста, увеличение механического прироста.

2. Отрицательный естественный прирост, резкое увеличение механического прироста

3. По данным переписи 2002 года численность населения края составила 5045,4 тыс. человек.

В результате механического прироста общая численность населения края почти не изменилась

# Программа улучшения демографической ситуации в Краснодарском крае

В крае принята целевая программа «Об улучшении демографической ситуации в Краснодарском крае на 2008 – 2010 годы» Цель программы – постепенная стабилизация численности населения и формирование социально-экономических предпосылок к последующему демографическому развитию, укрепление семьи, здоровья и увеличение ожидаемой продолжительности жизни населения.

В крае принят закон от 21 июля 2008 года № 1539-КЗ «О мерах по профилактике безнадзорности и правонарушений, несовершеннолетних в Краснодарском крае».

# Экономика Кубани

Ведущее место в структуре промышленности принадлежит перерабатывающим производствам. Пищевая отрасль обеспечивает 46% общего объема промышленной продукции, далее идут энергетика (14%) топливная отрасль (9%) машиностроение и металлообработка (8%) и промышленность строительных материалов (8%). На химический и лесной комплексы приходится всего по 3 – 4% промышленного производства. Доля легкой отрасли совсем незначительна (1%), другие отрасли (7%)

Отличительной чертой промышленной инфраструктуры Краснодарского края является высокая степень концентрации специализированных производств в основных промышленных центрах – Краснодаре (где сосредоточено более трети краевого промышленного потенциала), Армавире и Новороссийске. В Краснодаре и его окрестностях сосредоточено 38% объема промышленного производства и 47% инвестиций в основе капитала, сконцентрировано 16% населения.

Порты Новороссийск и Туапсе обеспечивают перевалку 75% сухих грузов, проходящих через портовое хозяйство юга России, обслуживает третью часть российского экспорта нефти.

Важная отрасль экономики края: туризм. Федеральные курорты: Сочи, Геленджик, Анапа. Курорты краевого значения: Ейск, Горячий ключ и Туапсинский район. Кроме того туристические центры края: Абинский, Апшеронский, Ейский, Мостовской, Славянский и Темрюкский районы, окрестности Новороссийска.

Экономическая карта  
Краснодарский край  
Республика Адыгея  
Масштаб 1:2 500 000



**ОБРАБАТЫВАЮЩАЯ ПРОМЫШЛЕННОСТЬ**

- Топливная (нефтегазоперерабатывающая)
- Машиностроение и металлообработка
- Лесная, деревообрабатывающая и целлюлозно-бумажная
- Строительных материалов
- Легкая
- Пищевая
- Химическая и нефтехимическая
- Мукомольно-крупяная

**ЭНЕРГЕТИКА**

- ⊗ Тепловые электростанции
- ⊗ Гидроэлектростанции

**ТРАНСПОРТ**

- Газопроводы
- Нефтепроводы
- Основные автодороги
- ✈ Аэропорты
- ⚓ Морские порты

**СПЕЦИАЛИЗАЦИЯ СЕЛЬСКОГО ХОЗЯЙСТВА**

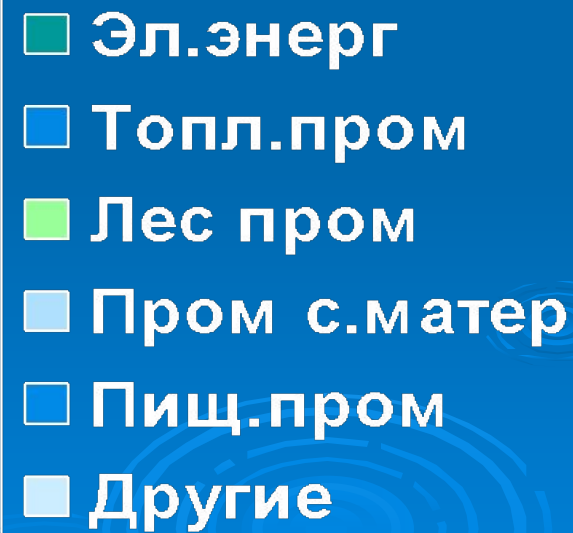
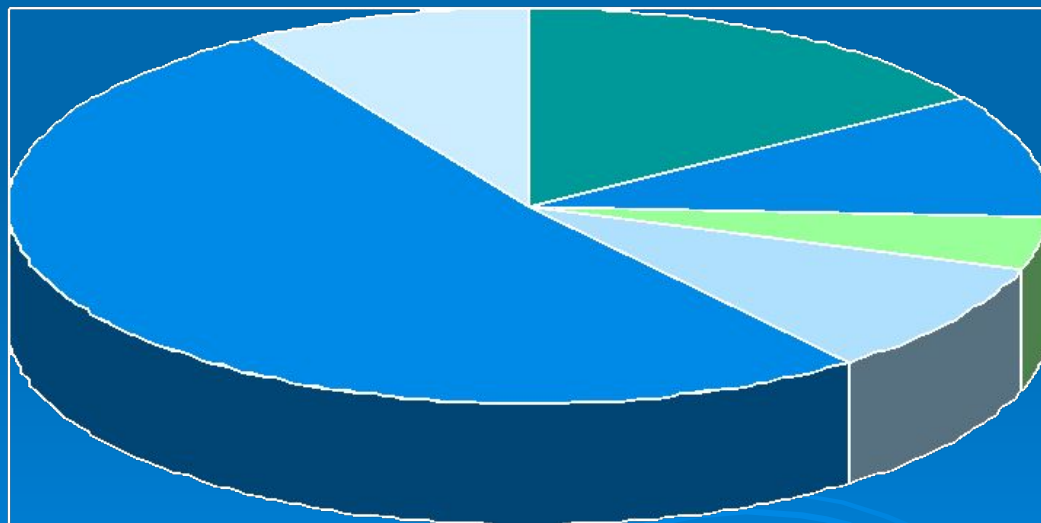
- Зерновые культуры (пшеница, ячмень, кукуруза), масличные культуры (подсолнечник, клещевина, конопля), свиноводство, скотоводство, птицеводство
- Зерновые культуры (пшеница, кукуруза, ячмень), свиноводство, масличные культуры (подсолнечник), скотоводство, свиноводство, птицеводство
- Зерновые культуры (рис, пшеница, кукуруза), масличные культуры (подсолнечник, клещевина, конопля), овиноводство, плодоводство, скотоводство
- Зерновые культуры (пшеница, кукуруза), эфиромасличные культуры, свиноводство, овиноводство, скотоводство
- Скотоводство, овиноводство, зерновые культуры (пшеница, кукуруза), картофелеводство
- Виноградарство, овошеводство, молочное скотоводство, птицеводство
- Плодоводство, субтропические культуры (чай), молочное скотоводство, птицеводство
- Территории, не используемые в сельском хозяйстве, и районы отгонно-пастбищного скотоводства

 ТЕРРИТОРИЯ РЕСПУБЛИКИ АДЫГЕЯ



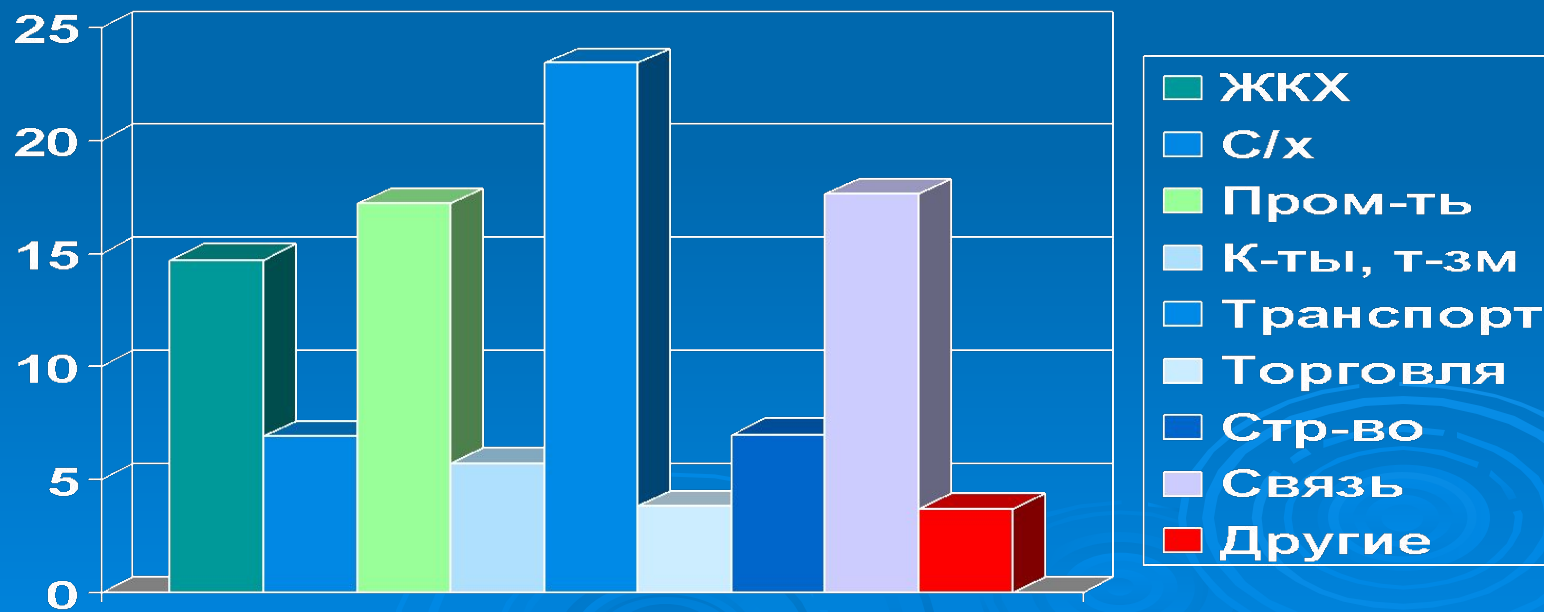
## Отраслевая структура промышленного производства

1. Электроэнергетика – 14%
2. Топливная промышленность – 9%
3. Химическая и нефтехимическая промышленность – 3%
4. Машиностроение и металлообработка – 8%
5. Лесная промышленность – 4%
6. Промышленность стройматериалов – 8%
7. Пищевая Промышленность – 46%
8. Другие – 8%



# Структура инвестиций в различные отрасли края

1. Жилищно-коммунальное хозяйство – 14,7%
2. Сельское хозяйство – 6,9%
3. Промышленность – 17,2%
4. Курорты, туризм – 5,7
5. Транспорт – 23,4%
6. Торговля – 3,8%
7. Строительство – 7%
8. Связь – 17,6%
9. Другие – 3,7%



# Лидеры по числу совместных предприятий на территории края

Турция – 149

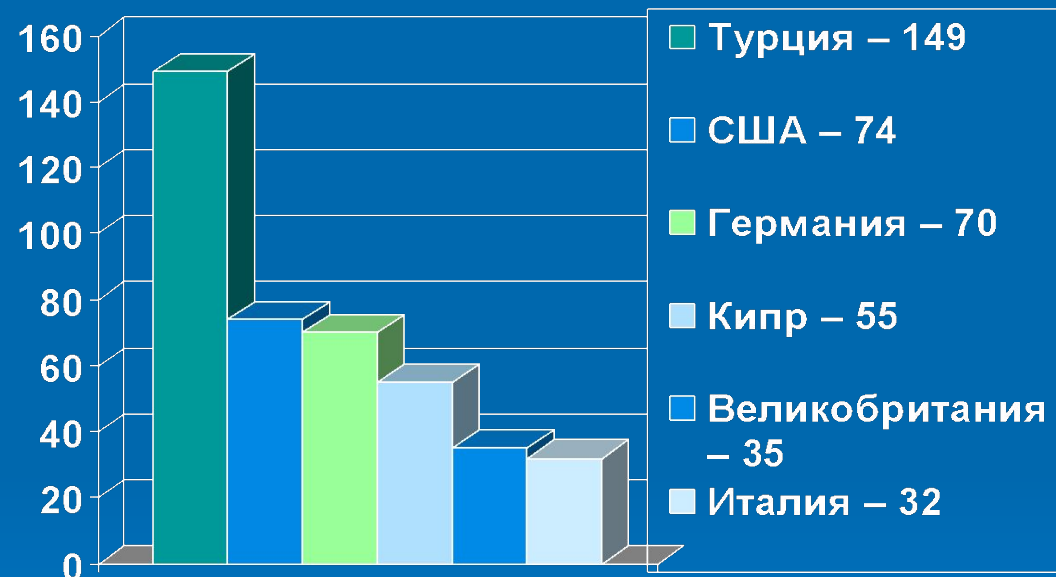
США – 74

Германия – 70

Кипр – 55

Великобритания – 35

Италия – 32



ОАО «Кубанский гипс – Кнауф» - гипсовый завод (Мостовской район).

Консервный завод «Бондюэль» (Динской район ст.Новотиторовская)

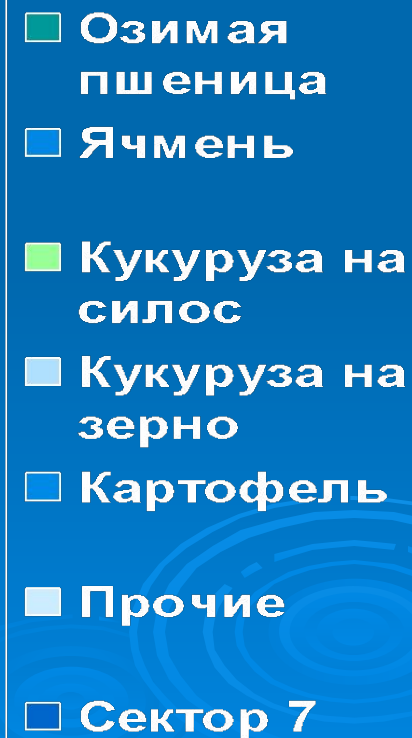
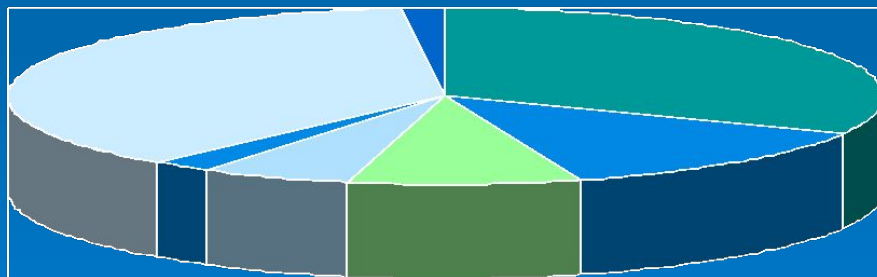
Фабрика «!Нестле» - по производству кофе (г.Тимашевск)

Холдинг компаний «Новороссметалл» (г.Новороссийск)

Завод по сборке комбайнов «Клаас» (г.Краснодар)

# Структура посевов с/х культур в хозяйствах земельного фонда Краснодарского края (конец XX в.)

1. Озимая пшеница – 32%
2. Ячмень – 13%
3. Кукуруза на силос – 8,5%
4. Кукуруза на зерно – 5,6%
5. Картофель – 2,4%
6. Прочие – 36,75%.
7. Овёс – 0,78%, яровая пшеница – 0,58%, гречиха – 0,15%, просо – 0,13%, рожь – 0,11%.



# Структура сельского хозяйства

## Кубани: растениеводство и

## ЖИВОТНОВОДСТВО.



# Знаменитые ученые Кубани

## Лукьяненко Павел Пантелеймонович

Ученый-селекционер известен всему миру, дважды Герой Социалистического Труда, награжден многими орденами и медалями СССР, а также Болгарии, Чехословакии, Польши, Венгрии, Югославии и Румынии. Им был создан всемирно известный сорт озимой мягкой пшеницы Безостая 1. Данный сорт был районирован в 48 областях нашей страны, в странах Восточной Европы, в Турции, Иране, Афганистане. Ученый создал еще 43 сорта пшеницы.



# Знаменитые ученые Кубани

## Михаил Иванович ХАДЖИНОВ

Разрабатывал теоретические основы селекции и семеноводства кукурузы. Вывел более 20 высокопродуктивных сортов и гибридов кукурузы.

Заслуженный деятель науки РСФСР (1970). Герой Социалистического Труда (1966) и другие награды.

Опубликовано около 150 научных трудов, в том числе 8 книг и брошюр. Ряд трудов опубликован за рубежом.



# Знаменитые ученые Кубани

## Пустовойт Василий Степанович

**Ученый** – биолог, селекционер, специалист по подсолнечнику. Академик АН СССР с 1964. Академик ВАСХНИЛ, дважды Герой Социалистического Труда. Разработал новые высокоэффективные системы селекции улучшающего семеноводства подсолнечника. Создал 20 высокомасличных (масличность абсолютно сухих семян до 57%) сортов подсолнечника (Передовик, ВНИИМК 8883 ВНИИМК 6540, Смена и др.





# Отрасли животноводства

- ❑ Скотоводство
- ❑ Свиноводство
- ❑ Птицеводство
- ❑ Овцеводство,  
а также развивается:
- ❑ Коневодство
- ❑ Пчеловодство
- ❑ Звероводство
- ❑ Рыболовство



# Перспективы развития Краснодарского края

- Создание благоприятного инвестиционного и предпринимательского климата для развития реального сектора экономики
- малого бизнеса и привлечения инвестиций.
- Повышение эффективности работы строительного комплекса края.
- Совершенствование региональной законодательной и нормативной базы.
- Развитие внешнеэкономических и международных связей , создание оптимального режима для увеличения экспорта и импорта.
- Ускоренное развитие приоритетных секторов экономики:
- Транспортный сектор – комплексная модернизация транспортной инфраструктуры
- Аграрный сектор – наращивание ресурсного потенциала в сельском хозяйстве, расширение перерабатывающих отраслей.

# Перспективы развития Краснодарского края

- Туристско – рекреационный сектор – повышение привлекательности и эффективности работы туристско – рекреационного комплекса , доведение уровня его развития до мировых стандартов.
- Промышленность и малый бизнес – реструктуризация промышленности.
- Сфера платных и социальных услуг –
- Развитие сферы платных услуг, решение ключевых социальных проблем- реализация медицинских , образовательных и социальных программ, строительство объектов социальной сферы и жилья , развитие ипотеки.

# Развитие Краснодарского края

- Минерально – сырьевая база ,экология и другие отрасли – увеличение добычи
- нефти и газа , сырьевых ресурсов для промышленности стройматериалов и сельского хозяйства , решение экологических проблем , повышение занятости населения, обустройство беженцев и вынужденных переселенцев.
- Реализация программных мероприятий позволит увеличить валовой региональный продукт продукт и собственные доходы бюджета края ,создать новые рабочие места.
- Главная цель программ – повышение жизненного уровня населения Кубани.


# Достопримечательности



Памятник казаку на Тамани



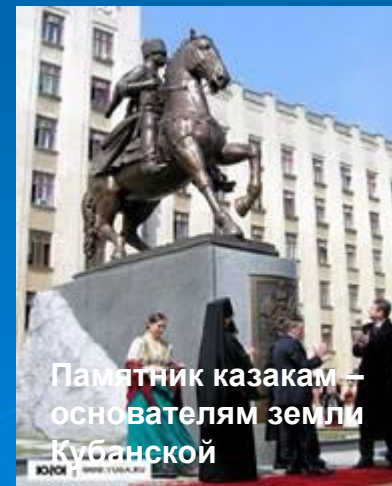
Памятник казачеству



Храм Александра Невского



«Час славы Кубани»




Памятник казакам — основателям земли Кубанской




08/09/2009 16:50

# Памятники защитникам г.Новороссийска



# Дольмены вблизи г. Геленджика, на р.Жане.





# Информационные ресурсы

- 1) География Краснодарского края. Терская И.А., Терский А.В., Терский Д.А.(г. Краснодар).
- 2) Сайты Департамента Промышленности Краснодарского края (<http://www.derprom.ru>), сельского хозяйства (<http://www.aris.kuban.ru>).
- 3) Библиотечка «Первое сентября» География №26 М,2009г.
- 4) 4.Занимательное краеведение. В.И.Борисов 2008г. Г.Краснодар.
- 5) Лотышев.И.П. «География Краснодарского края».г.Краснодар. 2007г.
- 6) Энциклопедический словарь «География Кубани» Лотышев.И.П. Майкоп 2006г.
- 7) Путеводитель по Кубани. А.А.Самойленко. 2001г. «Северный Кавказ».
- 8) Экономическая география Краснодарского края под редакцией профессора В.И.Чистякова Краснодар,2000г.
- 9) Природа и экономика Краснодарского края .П.Ф.Ризель,Краснодар 2004г.
- 10) Географические исследования Краснодарского края .отв. Редактор А.В. Погорелов Краснодар 2007г.
- 11) <http://waww.zur.ru/abrau/news.php?view=1221>