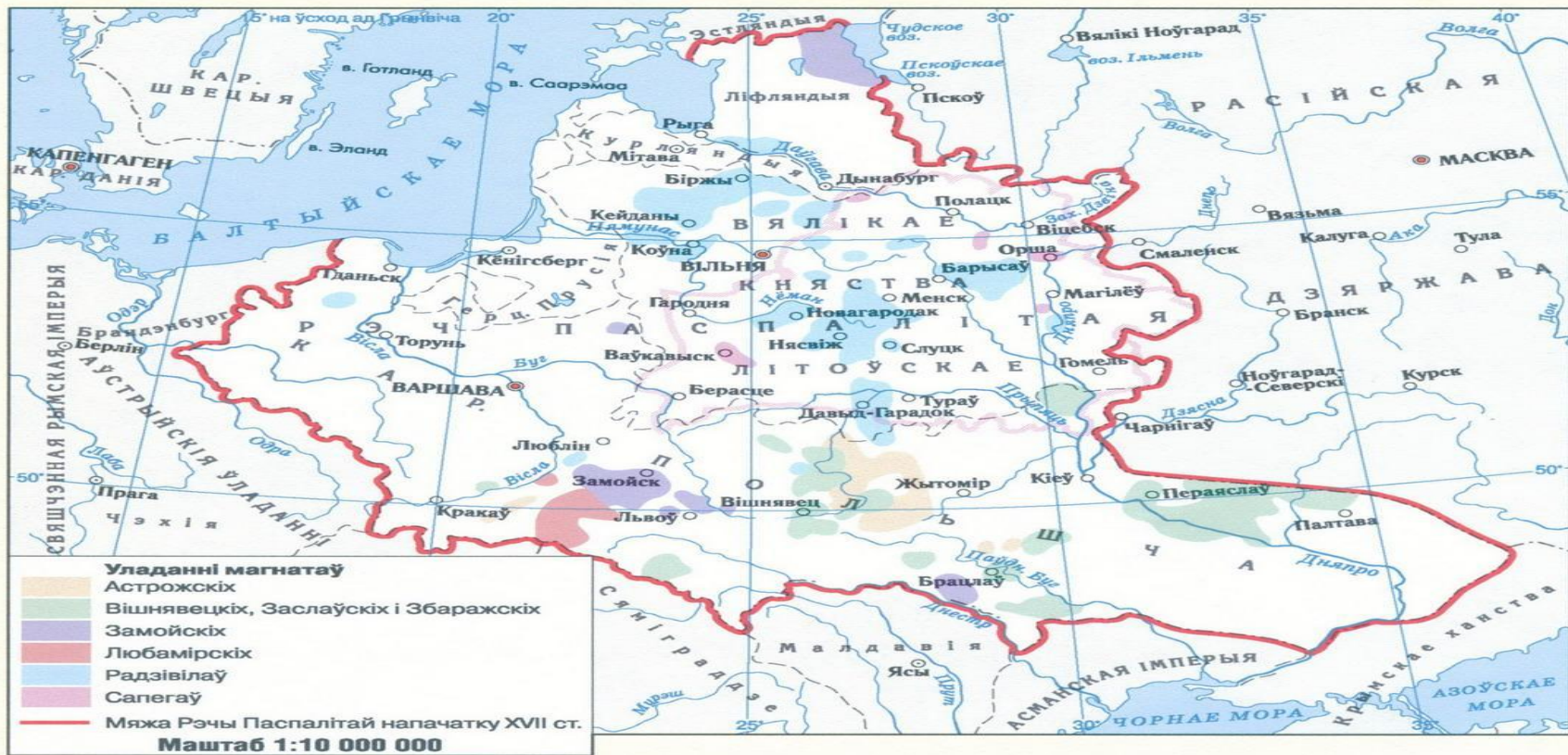


РП ў пал.ХVІІ - др.пал.ХVІІІ ст. Падзелы
РП.

- 1.** Сацыяльна-эканамічнае развіццё Беларускіх земляў **ХVІІ -ХVІІІ ст.**
- 2.** Палітычны крызіс, спробы рэформаў Рэчы Паспалітай
- 3.** Першы і другі падзелы РП;
- 4.** Паўстанне Т. Касцюшкі, трэці падзел РП.
- 5.** Культура беларускіх земляў др. Пал.**17 - 18**ст.

БУЙНЕЙШЫЯ МАГНАЦКІЯ ўладанні Рэчы Паспалітай у XVII ст.

Магнаты займалі вышэйшую прыступку грамадства Рэчы Паспалітай. Але склад і становішча іх істотна змяніліся. Гаспадар ужо не лічыўся галоўным магнатам, бо ў абранага з чужаземцаў ці палякаў караля не было і не магло быць радавых уладанняў у ВКЛ. Усе сталі роўныя, але роўнасць гэта не была сапраўднай. З'явіліся новыя прынцыпы першынства: зямельныя ўладанні і палітычны ўплыў. Адмысловай прыкметай буйнога магната была і падначаленая толькі асабіста яму шляхта. У XVII ст. вызначаліся Радзівілы, Сапегі, Пацы, Любамірскія, Агінскія, Замойскія. Магнейшымі з усіх былі Радзівілы. Іншыя магутнейшыя магнацкія роды саступалі Радзівілам, але былі таксама вельмі ўплывовымі. Таму ўсё стагоддзе змагаліся адзін з адным за першынство.



Герб Любамірскіх



Герб Радзівілаў



Герб Сапегіаў




Герб Замойскіх


Сацыяльна-эканамічнае развіццё Беларускіх земляў XVII - XVIII ст.

- **Дэмаграфічныя і эканамічныя Страты пасля “Патопу” і “Паўночнай” вайны. мяшчане разарыліся. Адсутнасць унутраных рэсурсаў акрамя магнацкіх фінансаў і прыгону (РОСТ РЭНТЫ з 4 да 24 дні з валокі ў тыдзень +36 гвалтаў ў год +арэнда). Засяленне мястэчак стараверамі (40000 ў Ветцы) і іўдзеямі.**
- **24 Радзівілаўскія прыгонныя мануфактуры: працуюць прыгонныя для патрэб магнатаў: 1736 Слуцкая (паясы), Налібокi, Урэчча, Свэржань (шкло, фаянс), Карэлічы, Нясвіж (габелены), Лахва (мэбля) + Храбтовічы у Вішневе (жалезаробчы завод) У 60-я г. А.Тызенгаўз 21 дзярж.мануфактура вакол Гародні і Пастаў (шоўк, сукно, збройнае і прадметы раскошы. Але яны саступаюць замежным таварам.**

РЭЧ ПАСПАЛІТАЯ ў другой палове XVII ст.



Вайна з Расіяй і Швецыяй каштавала ВКЛ шматлікіх ахвяр, галечы і бязладдзя. У гэты час сапраўдным кіраўніком дзяржавы была каралева Луіза Марыя да Газага, якая поўнацю падмапіла свайго мужа Яна Казіміра. У 1668 г. пасля смерці жонкі пад націскам каронага гетмана Любамірскага Ян Казімір быў вымушаны адмовіцца ад прастола. Дынастыя Вазаў у Рэчы Паспалітай скончылася. Новы кароль Міхал Вішнявецкі, хоць і займаў месца на прастоле, не меў ніякага ўплыву на падзеі ў дзяржаве. Не памат лепшым быў і Ян Сабескі. Пакуль ён ваяваў з туркамі, у краіне ўладарылі магнаты. А калі Ян памёр, пачалася сапраўдная магнатская вайна.




Населеныя пункты, якімі валодалі магнаты

- Аліскія
- Радзівілы
- Вішнявецкія
- Сапегі
- Пацы
- Раздзісны магнатаў


Населеныя пункты, якія пацярпелі ў час магнатскай вайны

Міхал Рэчы Паспалітай дадзена на 1634 г.


Маштаб 1:10 000 000




Каронны гетман Любамірскі



Ян Сабескі



Магнат




Шляхціц

Эканамічныя рэформы.

- Рост прыгону: **Паўстанні сялян** 1700-1703–Слонім, 1740–1744 Крычаўскае староства (В. Вашчыла).
- **1765 г.** рэформа А. Тызенгаўза дзярж. с/г : 1) перапіс і фіксацыя маёмасці, адмена арэнды дзярж. маёнткаў, павелічэнне ўладанняў сялян да нормы, увядзенне страхавання, перавод з паншчыны на чынш, сел.школкі.
- Шляхта: Т. Ваўжэцкі ў Відзах вызалае сялян, І. Храптовіч пераводзіць на чынш і прапаганда эканам. рэформ.
- 1764 паштовая рэформа, 1765 уніфікацыя мер і вагаў
- **У свеце кошты на с/г. прадукцыю растуць у 3-5 разоў.** Нас-ва расце з 1,8 да 4,8 млн за 40 год. 39 гарадоў (11%). У Гародні адкрыты 1 банк (1776).
- Будоўля: Агінскія каналы, Бутрымовічы: гасцінцы Пінск-Валынь + палацы

1. Палітычны крызіс спробы рэформаў і Рэчы Паспалітай



У сярэдзіне XVIII ст. РП знаходзілася ў стане
глыбокага палітычнага крызісу:


1. Абмежаваная ўлада і магчымасці выбарнага караля.
У. С. Радзівіла прыбытак больш за каралеўскіў 1,5 разы (20:12 млн зл.), прыватнае войска 8000 на 6000 ВКЛ;
2. Існаванне права “liberum veto” паралізавала дзейнасць соймаў;
3. Карупцыя і барацьба магнацкіх груповак (Чартарыйскія, Вішнявецкія, Радзівілы, Сапегі, Пацы Агінскія) за ўладу;
4. З 1717 г. войска РП скарачаецца да 24000 (6000 ВКЛ),
Расія, Аўстрыя і Прусі з 1720 г. гаранты “залатых шляхецкіх вольнасцяў”

У 1764 г. сойм абірае каралём РП Станіслава Аўгуста Панятоўскага



Станіслаў Аўгуст
(1764 – 1795 гг.)

1767 г. Адмена ліберум вета ў эканамічных пытаннях
але Фармальнай зачэпкай для ўмешвання
Расіі, Аўстрыі і Прусіі ва ўнутраныя справы РП
з'яўлялася пытанне ўраўнання ў правах
ДЫСІДЭНТАЎ



**праваслаўных і пратэстантскіх
вернікаў**

Канфедэрацы

і

1767 г.
СЛУЦКАЯ
(праваслаўна
я)

1767 г.
ТОРУНЬСКАЯ
(пратэстантская
)

1767 г.
РАДАМСКА
Я
(каталіцкая)

Кацярына II



Пачатак рэформ і 1 падзел.

- 1768 г. ураўнанне праваслаўных і католікаў ў правах.
- Барская канфедэрацыя супраць гэтай іных рэформ (К.С. Радзівіл, М.К. Агінскі, М. Пац, Ю. Сапега), але ў 1771 г. іх 12000 войска разбівае пад Сталовічамі А. Сувораў.
- 1 падзел 1772 г. (Т.Рэйтан супраць)



- Населеныя пункты**
- па тэпу пасялішча
 - Шэўкі гавды
 - Азбоскі мястэчкі
 - Літвынскія вёскі
- па адміністрацыйнай мяжы
- ВІЛЬНЯ** ● сталіца ВКЛ
 - Віцебск** ● цэнтры ваяводства / іскітэты ВКЛ
 - Ашмяны** ● цэнтры паветаў ВКЛ
 - Магілёў** ● італьянскія пасялішчы
 - цэнтры правінцый
 - цэнтры частак ВКЛ (Ковенскай, Віленскай, Гродзенскай)
- Межы**
- дарожкі ў асяроддзе ХІІ ст.
 - ВКЛ і азіяцкіх дзяржаў
 - ВКЛ у складзе Рэчы Паспалітай
 - ваяводстваў ВКЛ
 - паветаў ВКЛ
 - І падазелу Рэчы Паспалітай 1772 г.
 - ІІ падазелу Рэчы Паспалітай 1793 г.
 - ІІІ падазелу Рэчы Паспалітай 1795 г.
 - частка ВКЛ 14.12.1794 – 06.08.1796 гг.
 - Сучасны мяжа Рэспублікі Беларусь
- Паўноч-Паўднёвы канфедэрацыя 1792 г.**
- месца абвешчання Генеральнай канфедэрацыі ВКЛ
 - месца абвешчання актаў у падтрымку канфедэрацыі
- Войны ІІІ і чэрвеньскай 1792 г.**
- кіруны інтэрвенцыі расійскіх войскаў
 - кіруны адходу войскаў ВКЛ
 - раён дыспарты разнак вайсковай ВКЛ
 - месца і даты баяў
- Майнікі**
- сямействаныя
 - у дзяржавы
 - у дварэства
 - у шляхты
- гадараваныя (пожалявалены)
- у вучучу ўпаскачы
 - расійскім уладальнікам на розных умовах
 - расійскім дваранам на ўласнасць
- Лібіям на карце пазначаны:**
- Курляндзе і Землянскае герцагства
 - інфілянскія княства
- 1:2 000 000 0 20 км

2. Першы і другі падзелы РП;

5 жніўня 1772 г. Першы падзел РП:

ПРУСІЯ	АЎСТРЫЯ	РАСІЯ
Паўночна-заходняя частка Польшчы	Поўдзень Польшчы і Галіцыя	Землі на ўсход ад Дзвіны і Дняпра: <ul style="list-style-type: none">▪ Інфлянцкае ваяводства;▪ Полацкае і Віцебскае ваяводства;▪ Мсціслаўскае ваяводства;▪ Рагачоўскі павет. 92 тыс. км ²

Спробы выратавання РП

- 1775 – увядзенне пастаяннай дзярж.адміністрацыі- Сталая рада з 5 дэпартаментай (зам. спраў, паліцыі, абароны, юстыцыі, фінансаў) пад кантролем 36 паслоў і сенатараў.
- Вялікі сойм (1788-1792) у паветах выбарныя вайскава-цывільныя камісіі+соймікі. Недатыкальнасць мяшчан і магчымасць атрымаць пасады і зямлю. Войска РП павялічвалася з 26 да 100 000. Пінская кангрэгацыя 1791 праваслаўныя РП адыходзяць ад Маскоўскага сінода да Канстантынопальскага патрыярха ствараецца метраполія ў РП.
- **Канстытуцыя 3 мая 1791**–зацверджана выбарнасць дынастыі, канец ліберум вета, унітарная РП, сталая рада.
- 27 з 37 соймакаў ВКЛ –за.
- Але 14.05.1792 Таргавіцкая канф. з 120000 рус. войска (А. Сувораў) пад Мірам і Брэстам разбіваюць магнатаў ВКЛ.
- 1793 Гродзенскі сойм зацвярджае падзел. Рус. войскі ў гарадах ВКЛ афіцыйна “супраць рэвалюцыі”.

23 студзеня **1793** г.

Другі падзел РП

ПРУСІЯ	РАСІЯ
<ul style="list-style-type: none">• Вялікапольшча;• Мазовія;• Гданьск;• Торунь.	<ul style="list-style-type: none">• Цэнтральная частка Беларусі па лініі• Друя-Пінск;• Заходняя Украіна;• Падолле. <p>280 тыс. км²</p>

3. Паўстанне Т. Касцюшкі, трэці падзел РП.

**Т. Касцюшка
(1746 – 1817 гг.)**



ПЛЫНІ паўстання 1794 г.

ПАМЯРКОЎНАЯ

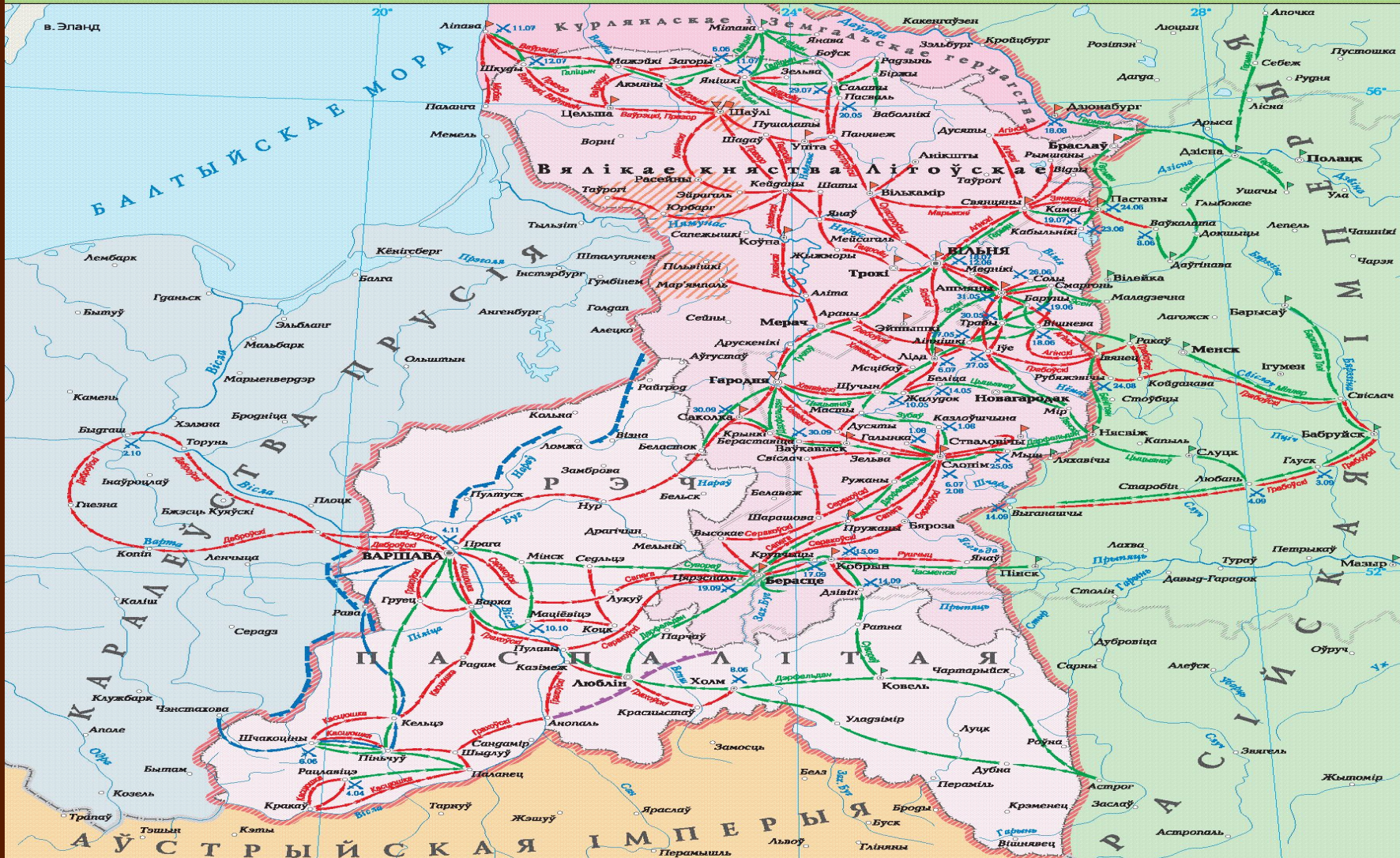
- выступалі за аднаўленне РП у межах 1772 г.
- не жадалі глыбокіх сацыяльных пераўтварэнняў і далучэння шырокіх мас;
 - ДЗЯЛЫНЬСКІ

РАДЫКАЛЬНАЯ

- выступалі за радыкальныя буржуазныя рэформы;
- за аднаўленне РП у межах 1772 г. і пераўтварэнне манархіі ў рэспубліку;
 - Т.КАСЦЮШКА
 - Я.ЯСІНСКІ
 - З.СЕРАКОЎСКІ

Якуб Ясінскі (1761 – 1794 гг.)





<p>Населеныя пункты Па адміністрацыйным значэнні</p> <p>ВІЛЬНЯ ● сталіца</p> <p>Мерач ● цэнтры ваяводстваў</p> <p>Апшчыны ● цэнтры паведаў</p> <p>Полацк ● цэнтры губерніў Расійскай імперыі</p> <p>Ігумен ● цэнтры паведаў Расійскай імперыі</p> <p>Мір ● іншыя населеныя</p> <p>Межы Рэчы Паспалітай паводле другога падзелу ў 1793 г.</p>	<p>— паміж Каралеўствам Польскім і Вялікім княствам Літоўскім</p> <p>— сучасная мяжа Рэспублікі Беларусь</p> <p>Ваенныя дзеянні паўстанцаў</p> <p>— паход на захад Вільні</p> <p>— кірункі далейшых паходаў</p> <p>— шлях адыходу разгромленых сіл паўстанцаў</p> <p>— кірункі ар'егардаў і разведкі</p>	<p>Агітскі — Прозвішчы ваенных кіраўнікоў</p> <p>Цырыяней — Прозвішчы ваенных кіраўнікоў</p> <p>Вялікі — дыслакацыі рэгулярных войскаў БКЛ у 1793-94 гг.</p> <p>Месца панату паўстання — Месца абвешчання актаў паўстання і дзейнасці яго органаў</p> <p>Ваенныя дзеянні расійскіх войскаў — маршруты асобных атрадаў рэгулярных войскаў</p> <p>— кірункі ар'егардаў і разведкі</p>	<p>Штаб-кватэры расійскіх войскаў — Месцы і даты баёў</p> <p>Ваенныя дзеянні прускіх войскаў — маршруты атрадаў прускіх войскаў</p> <p>— кардон прускіх войскаў</p> <p>Ваенныя дзеянні аўстрыйскіх войскаў — кардон аўстрыйскіх войскаў</p>
--------------------------------------------------------------------------------------------------------------------------------------------------------------------------------------------------------------------------------------------------------------------------------------------------------------------------------------------------------------------------------------------------------------	-----------------------------------------------------------------------------------------------------------------------------------------------------------------------------------------------------------------------------------------------------------------------------------------------------------------	------------------------------------------------------------------------------------------------------------------------------------------------------------------------------------------------------------------------------------------------------------------------------------------------------------------------------------------------------------------------------------------------------------------------	------------------------------------------------------------------------------------------------------------------------------------------------------------------------------------------------------------------------------------------------------------------

Вольнасць.Роўнасць.Незалежнасць

- 24.03.1794 абвяшчэнне акта паўстання ў Кракаве
- 22-24.04. паўстала Вільня, створана Рада.
- 7.05.1794 Паланецкі універсал (свабода ўдзельнікам - сялянам)
- Ліпень-верасень У ВКЛ 25000 касінераў (Я.Ясінскі, Ф. Сапега (Вільня), М.К. Агінскі(Дынабург), С. Грабоўскі (Меншчына).
- Разгромы паўстанцаў 26.06. Солы (Ясінскі), 4.09. Любань(Грабоўскі), 17.09. З.Серакоўскага в. Крупчыцы пад Кобрынам (20000 удз.)
- 10.10. пад Маціёвіцамі захоп Т. Касцюшкі ў палон.
- У лістападзе 1794 рускія ў Варшаве

24 лістапада **1795** г. Трэці падзел РП

ПРУСІЯ	АЎСТРЫЯ	РАСІЯ
<ul style="list-style-type: none">• Мазовія• Тэрыторыя Літвы да р. Неман <p><u>48 тыс. км</u> <u>11 млн. жыхароў</u></p>	<p>Тэрыторыя паўднёвай і цэнтральнай Польшчы (Кракаў, Сандамір, Хелм, Люблін)</p> <p><u>47 тыс. км</u> <u>11,5 млн. жыхароў</u></p>	<ul style="list-style-type: none">• Заходняя Беларусь• Літва• Курляндыя• Частка Валыні <p><u>120 тыс. км</u> <u>11,2 млн. жыхароў</u></p>

104 ПАДЗЕЛЫ РЭЧЫ ПАСПАЛІТАЙ (1772—1796 гг.)



Культура XVIII ст.

- Архітэктура - Барока-ракако-класіцызм: палацы-паркі-касцёлы Радзівілаў (Нясвіж, Альба), Агінскія (Слонім), Сапегі (Ружаны), Храптовічы (Шчорсы, Бешанковічы) С. Панятоўскі (Гародня), Бутрымовічы (Пінск), Лапацінскія (Лявонпаль, Сар'я).
- Тэатры 1740 -1шы Нясвіж, Слуцк- Радзівілаў, Слонім-Агінскіх, Шклоў –Зорыча. П'есы ідыліі і маралізм Ф.У. Радзівіл “Гульня фартуны”, “Ідылія”. Опера М. Радзівіл “Агатка”. 1787 г. школьны Забельскі тэатр К. Марашэўскі 1я бел.моўная п'еса “Камедыя”. Гарадзенская тэатр.школа Варшаўскі каралеўскі Тэатр; Шклоў → Спб імператарскі балет.
- Мастацтва ман'ерызм (псіхалогія, пышнасьць)-класіцызм (антычныя сюжэты) Ф. Смуглевіч, Я.Рустэм + рэалістычныя скульптура, фрэскі.

Адукацыя і навука

- Эпоха асветніцтва: адукацыя і ўдасканаленне ў т.л. сац.нізоў, дэсакралізацыя, увага да дакладных навук.
- 1689. – спаленне ў Варшаве С. Ляшчынскага за “Трактат аб не існаванні Бога”. 1660-1680 С.Полацкі у Маскве пачатак сілабічнай паэзіі, дзярж.друку, Славяна-грэка-лацінскай акадэміі.І.Капіевіч у Амстэрдаме 20 кніг па арыфметыцы, гісторыі, марской справе і інш. К.Семяновіч “Вялікае мастацтва артылерыі”, падручнік па балістыцы і ракетабудаванні
- Адукацыя 1740 піярскія школкі Віцебск, Лужкі, Ліда, Глыбокае і інш (пол.і бел.мовы, прыродазнаўчыя навукі). 1773 канфіскацыя езуіцкіх школ і стварэнне Адукацыйнай камісіі у 1783 г– 306 школ+**Віленская** галоўная школа (адзелы фізічных і маральных навук) . Там абсерваторыя–М.Пачобут-Адлянціцкі, фізік: Ю. Міцкевіч, гісторыкі:А.Нарушэвіч,Ю. Нямцэвіч. У **Гародні** Ж. Жалібер – медыцынская школа, аптэкі+ Г.Форстэр (спадарожнік Кука) батанічны сад.

ДЗЯКУЙ ЗА УВАГУ!