

Потоцкая Т.И.

Современная геополитика

Лекции 6,7

Основные направления развития современной геополитики

Атлантизм (Таласократия) geopolitics	Континентализм (Теллурократия) Geopolitic	Региональная (прикладная) геополитика
Консервативное направление	Геополитика новых правых	Внутренняя геополитика
1. Неоклассицизм	Российская геополитика	Электоральная геополитика
2. Неоатлантизм	1. Неоевразийство	История геополитики
3. Мондиализм	2. Геополитика национал-большевизма	Медиа геополитика
Геоэкономическое направление	3. Геополитика изоляционизма	
	4. Русско- националистическая геополитика	

Атлантизм. Консервативное направление – неоклассицизм

- **Д. Мэйниг «Хартленд и Римленд в евразийской истории», У. Кирк «Географическая ось истории» - Rimland ключевая геополитическая цивилизация, структуризация Rimland:**
 - 1. пространства, тяготеющие к теллуократии;**
 - 2. пространства, ориентированные на талассократию;**
 - 3. геополитически нейтральные пространства;**
- **С.Коэн, Г. Киссинджер «География и политика в разделенном мире» - концепция «дисконтинуальных поясов»**
 - 1. внешняя морская среда, зависящая от торгового флота и портов;**
 - 2. континентальное ядро (nucleus);**
 - 3. дисконтинуальный пояс (береговые сектора);**
 - 4. регионы геополитически независимые от этого ансамбля;**

**Атлантизм. Консервативное направление –
неоклассицизм (С. Коен, США)**



Структура схема современной геополитической картины мира (80-е годы XX века):

- 1. Первый уровень – геостратегические сферы (Морская, Евразийская);**
- 2. Второй уровень – геополитические регионы**
- 3. Третий уровень – великие державы со стратегическими территориями;**
- 4. Четвертый уровень – региональные державы;**
- 5. Пятый уровень – субнациональные территории**

Механизм функционирования схемы – зависимость устойчивости геополитической картины мира от уровня энтропии геополитических регионов:

- 1. Регионы с низким уровнем энтропии – Англо-Америка и Карибы, западная европа и Магриб, океаническая Азия и Океания**
- 2. Регионы со средним уровнем энтропии – Хартленд, регион-ворота, разделительный пояс**
- 3. Регионы с высоким уровнем энтропии – Восточная Азия, регион с независимым геополитическим кодом, Южная Америка и Африка южнее Сахары**

Геополитическая картина мира, конец XX века (С. Коэн)

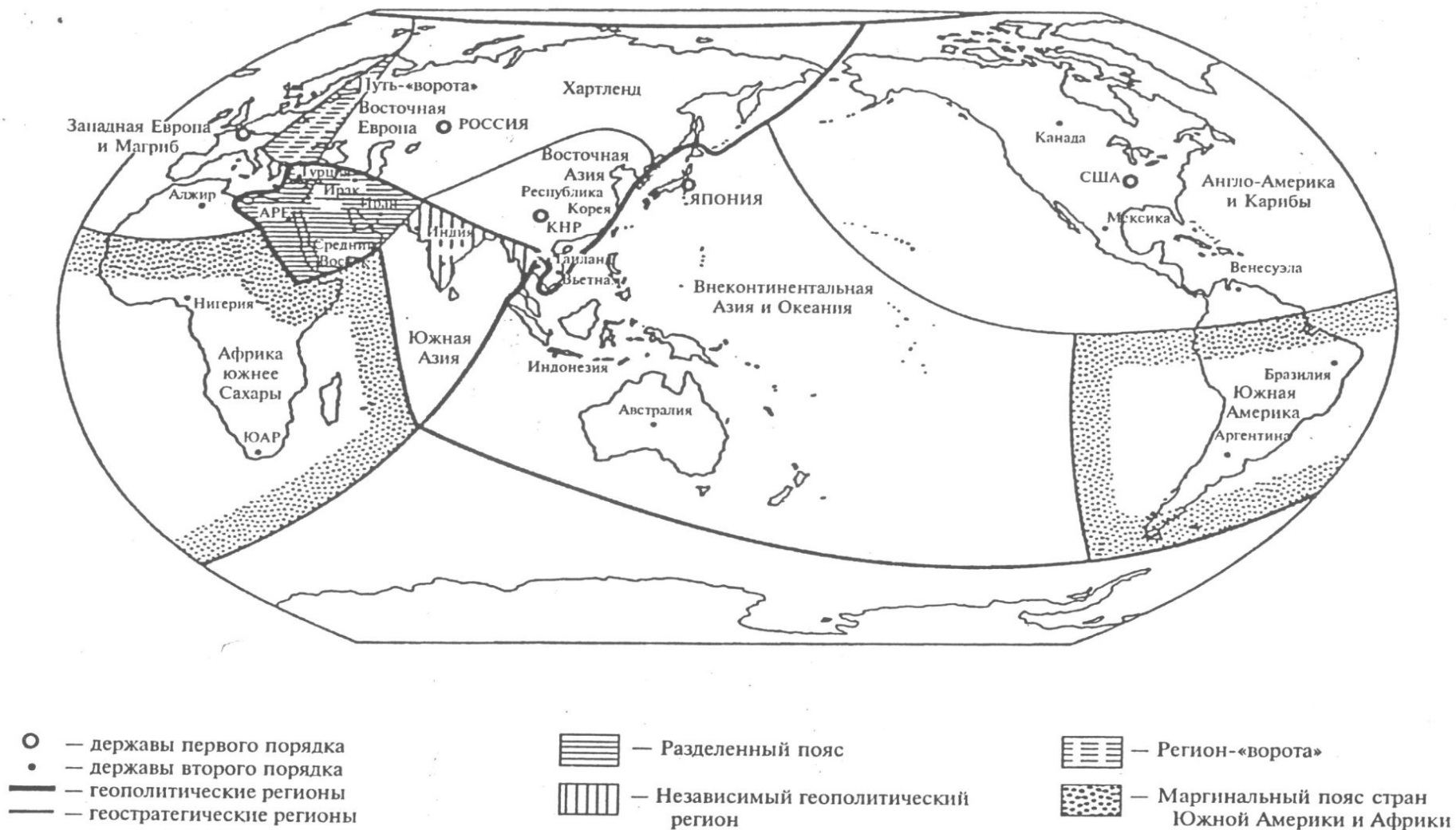



Рис. 7. Геополитическое районирование мира (С. Коэн, 1994).

**Атлантизм. Консервативное направление –
неоатлантизм (С. Хантингтон «Столкновение
цивилизаций»)**



- **Типы культурных цивилизаций**

Атлантистский Запад

Славяно-Православная цивилизация

Японская

Конфуцианская

Исламская

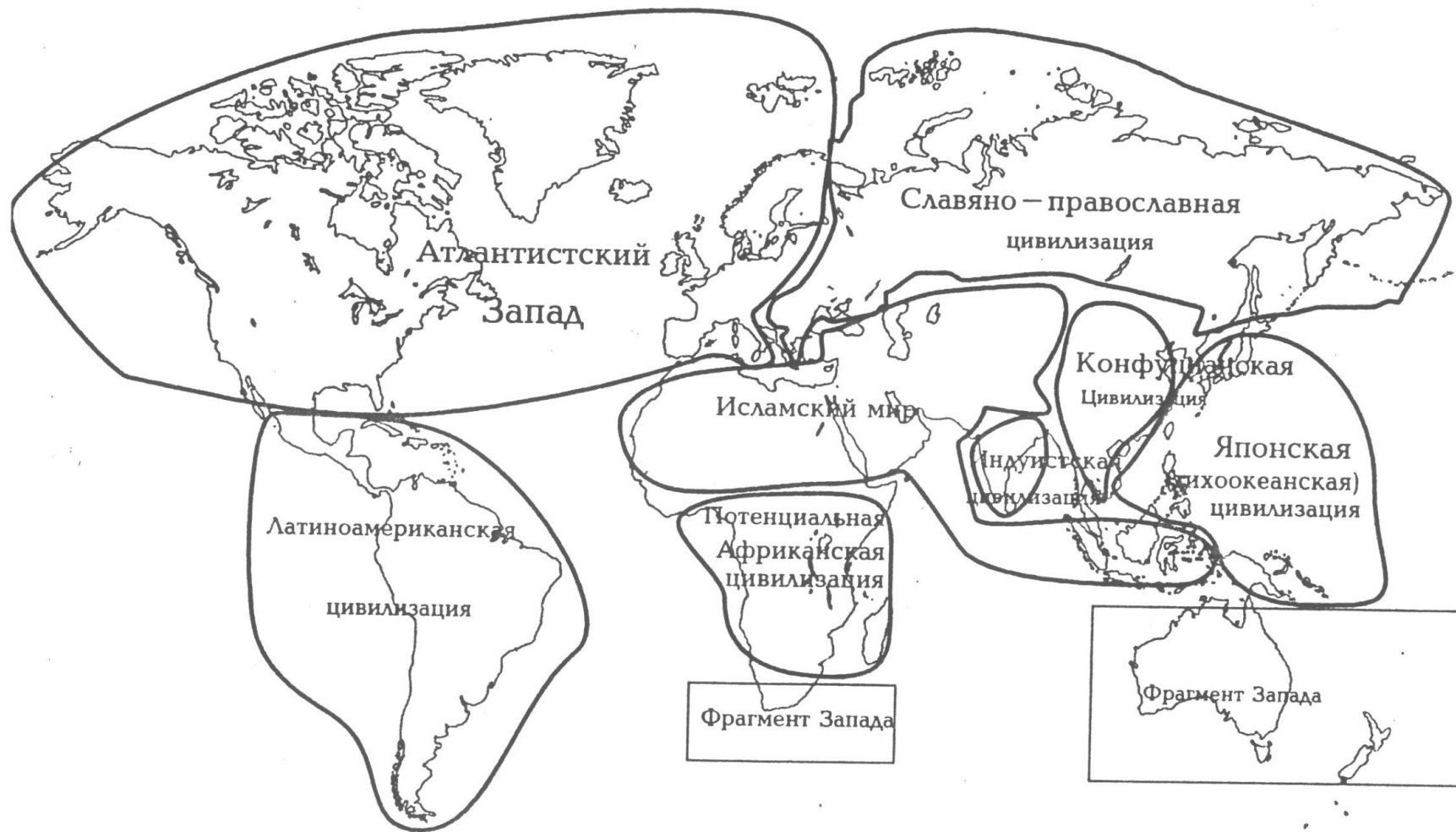
Индуистская

Латиноамериканская

Африканская

- **Внешняя стратегия США**

Геополитическая картина мира на рубеже XX и XXI веков (С. Хантингтон)



8 цивилизаций (по Хантингтону).

Атлантизм. Консервативное направление – мондиализм

Основные организации

Совет по международным отношениям (CFR) – 1921 г.

Бильдербергский клуб – 1954 г.

Трехсторонняя комиссия (Трилатераль) – 1973 г.

Основные теории



Теория «конвергенции» (Збигнев Бжезинский)



Теория «конец истории» (Фрэнсис Фукуяма)



Теория «линия горизонта» (Жак Аттали)

Теория «цивилизационных катастроф» (Карло Санторо)

Атлантизм. Геоэкономическое направление

- **Геополитический код (кодекс) – набор стратегических предположений, которые правительство составляет о других государствах при формировании своей внешней политики (П. Тэйлор, А. Джордж, Дж. Гэддис)**

Локальный ГК

Региональный ГК

Глобальный ГК

- **Мировой порядок – сложная система односторонних и многосторонних отношений, характеризующая определенное размещение центров силы в мире разного порядка (система геополитических кодов государств, определяющая расстановку политических сил в мире) (Р.Кокс, П. Тэйлор, Дж. Эгнью, С. Корбридж)**
- **Цикличность в развитии геополитической картины мира – корреляция мировых экономических циклов (Кодратьев – Шумпетер) с мировыми политическими циклами (Дж. Модельски, В. Томпсон, И. Валлерстайн)**

Цикличность в развитии мировой экономики (теория «Больших конъюнктурных циклов» Кондратьева – Шумпетера)

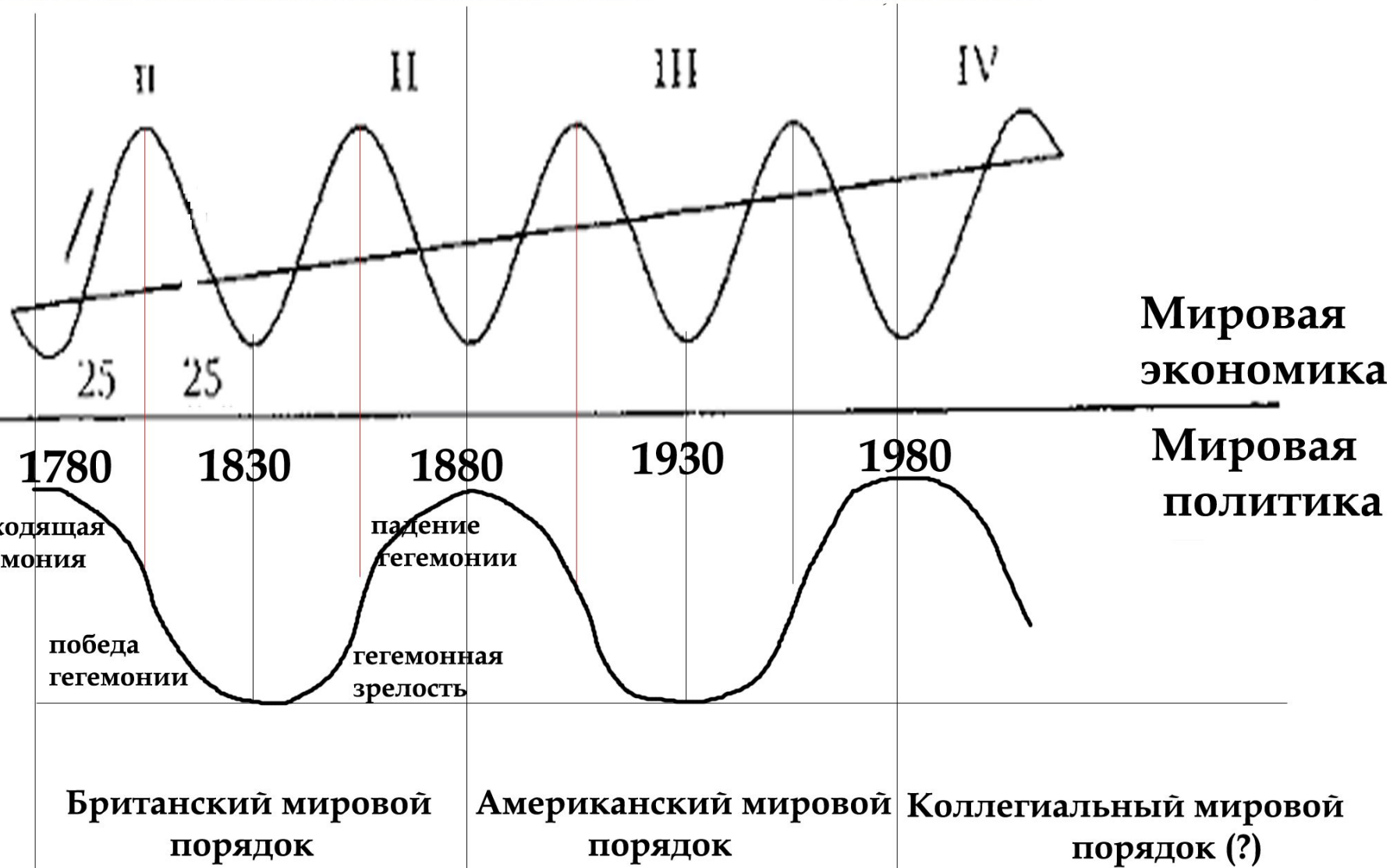
- 1. В развитии мирового хозяйства (МХ) выделено пять циклов, каждый протяженностью около 50 лет.**
- 2. Каждый цикл был поделен на 2 фазы, примерно по 25 лет каждая: фаза роста и фаза стагнации.**
- 3. Чередование фаз определяется тремя факторами: накоплением капитала в обществе, уровнем НТП, численностью населения.**

Цикличность в развитии геополитической картины мира



Этапы мирового политического цикла	Содержание мирового экономического цикла
Восходящая гегемония	КІ – фаза подъема: борьба между крупными государствами за экономические ресурсы
Победа гегемонии	КІ – фаза спада: все страны испытывают экономические проблемы, за исключением того государства, в котором сконцентрированы новые технологические достижения, которые обеспечивают экономический рост и повышают его устойчивость к кризисным явлениям
Гегемонная зрелость	КІІ – фаза подъема: доминирующее государство стремится извлечь пользу из своего лидерства и устанавливает свободную торговлю, а так же стремится к разработке экономических механизмов длительного удержания доминирования
Падение гегемонии	КІІ – фаза спада: снизившаяся эффективность производства больше не позволяет доминировать. Начинается острое соперничество других государств с гегемоном, которое завершается его падением

Цикличность в развитии геополитической картины мира



Континентализм. Геополитика новых правых

- **Объединение европейских стран на основе единых этнических, культурных, исторических ценностей**
- **Противопоставление европейской (континентальной) и американской (морской) цивилизаций**
- **Соблюдение строгого политического нейтралитета «Ни Запад, ни Восток, но Европа. Но лучше с Востоком, чем с Западом»**

Ален де Бенуа (Франция) «Европа ста флагов»

Жан Тириар (Бельгия) «Европа от Владивостока до Дублина»

Йордис фон Лохаузен (Австрия) «Мыслить континентами»

Робер Стойкерс (Бельгия) «Срединность Индийского океана»

**Карло Террачано (Италия) «Русско-исламский
антимондиалистский блок»**

Роль Индийского океана в геополитике XX века



Контроль над Индийским океаном позволяет оказывать стратегическое воздействие на ключевые зоны Евразии — Ближний Восток, Индию, Китай, Иран, Индокитай, Дальний Восток, тихоокеанские регионы и т.д. В самом центре “стратегического свода” Индийского океана находится небольшой остров Диого Гарсия, на котором расположена важнейшая стратегическая военно-морская база США.

Континентализм. Российская геополитика



**Неоевразийство
(Лев Николаевич Гумилев)**



**Геополитика
национал-большевизма
(Александр Дугин)**



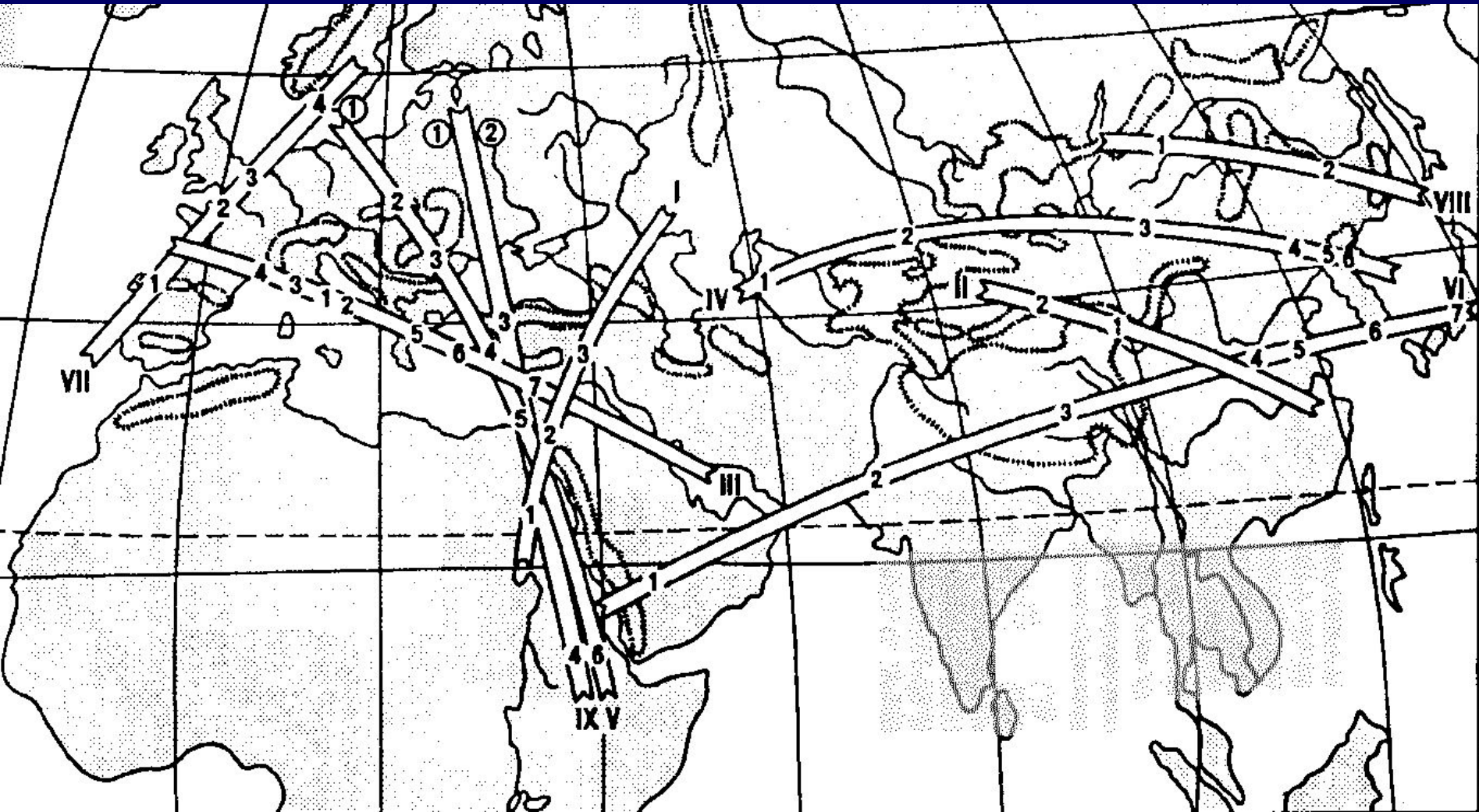
**Геополитика
изоляционизма
(Вадим Цымбурский)**

Континентализм.

Российская геополитика. Неоевразийство.

- **Основные работы** – «Этногенез и биосфера Земли», «Древняя Русь и Великая степь», «Тысячелетия вокруг Каспия» и т.д.
- **Основные научные идеи**
 - **комплементарность этносов: симбиоз, ксения, химера**
 - **теория пассионарности**

Теория пассионарности



Теория пассионарности

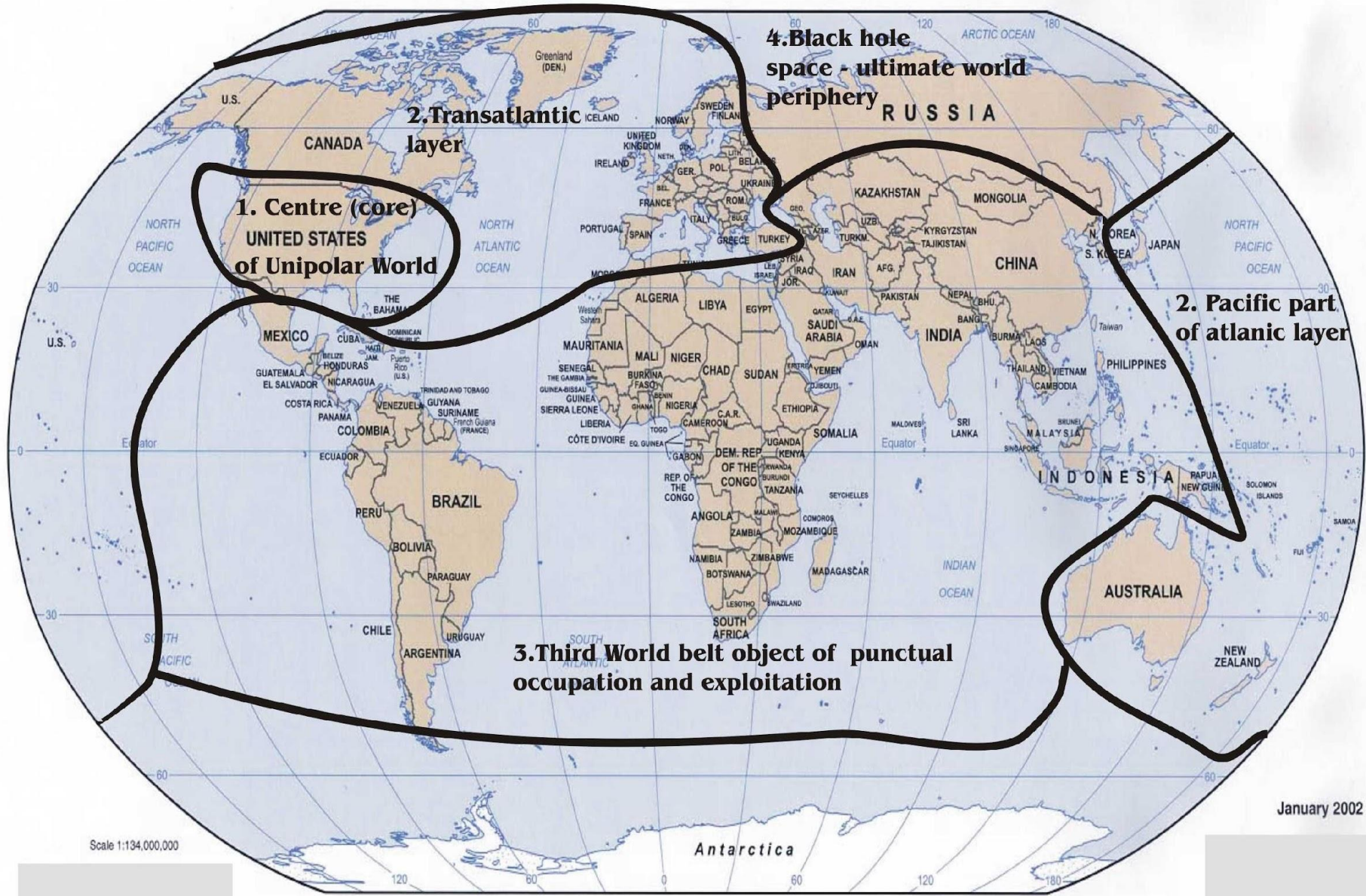


Теория пассионарности

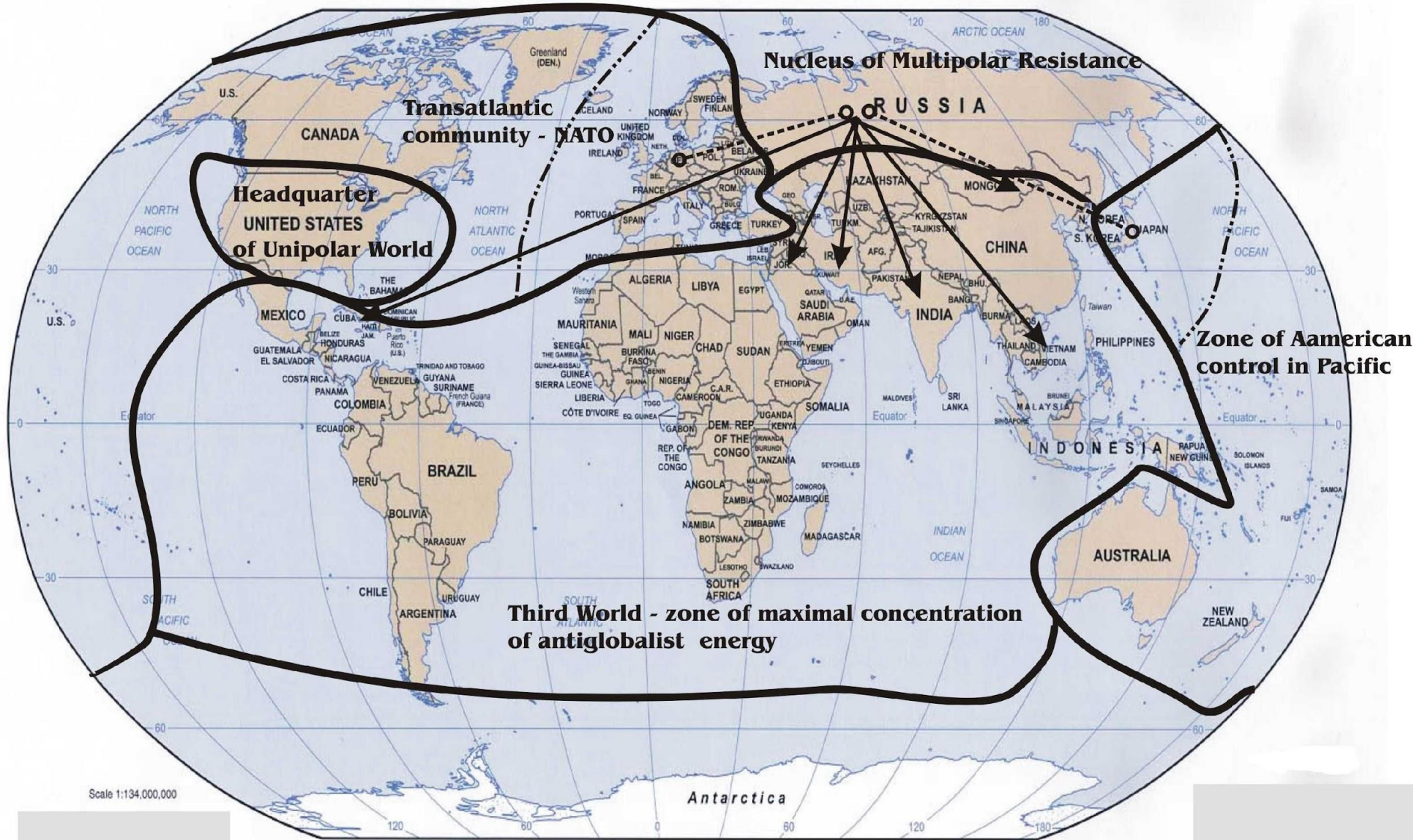
Рис. 7. ФАЗЫ ЭТНОГЕНЕЗА НА СУПЕРЭТНИЧЕСКОМ УРОВНЕ

ЭТНОС \ ВЕК	-VIII	-VII	-VI	-V	-IV	-III	-II	-I	I	II	III	IV	V	VI	VII	VIII	IX	X	XI	XII	XIII	XIV	XV	XVI	XVII	XVIII	XIX
РИМ		ЦАРИ	РЕСПУБЛИКА	ГРАЖДАНСКИЕ ВОЙНЫ	ПРИНЦИПАТ	СОЛДАТСКИЕ ИМПЕРАТОРЫ																					
ЭЛЛАДА		ЭЛЛАДА	КОНА ПОСЛЕ ЭЛЛАДИ	ЭЛЛИНИЗМ	ПОД ВЛАСТЬЮ РИМА																						
ХУННУ						ХУННЫ	ХУННЫ, ХУННО-СЯНЬСКИЕ, ДРУНГУРСКИЕ ПУННЫ, ЕВРОПЕЙСКИЕ СЯНЬСКИЕ, ТАБГАНИ	ТЮРКОТЫ	УЙГУРЫ	КИМАКИ		МОНГОЛЫ														МОНГОЛЫ	ОЙРАТЫ
ТУРАН						ПАРФИЯНЕ, ХУННАНЕ, ФАЛКИТЫ, САРМАТЫ, ХОСКИТЫ	АЛАНЫ	АВАРЫ (ОБРЫ)	ХАЗАРЫ	ВЕНГРЫ	ГУЗЫ, КУМАНЫ	ВОЛОТАЯ ОРДА															
ВИЗАНТИЯ									РАННИЕ ХРИСТИАНИ И ГНОСТИКИ	ЭПОХА ВСЕЛЕНСКИХ СОБОРОВ И ЕРЕСЕЙ	НОВАРЫ И ЗЕЛЕННЫЕ БОЛГАРЫ	МАКЕДОНСКАЯ ДИНАСТИЯ	АНГЕЛЫ, ПАЛЕОЛОГИ														
ГОТЫ И ДРУГИЕ									ГОТЫ ПОВЕДИЛИ РУКОВ. ВАНДАЛОВ И РИМЛЯН	ГОТЫ ПОВЕДИЛИ РУКОВ. РЕГУЛОВ, ЗАБЫЛИ ВЕЩАМИ И ОСТАВКО	ГИБЕЛЬ ГОТОВ ИТАЛИИ И ИСПАНИИ	РАСПАД БАРТУН ДОД	ГОТЫ ТЕТРАКСИТЫ В КРЫМУ И НА КАВКАЗЕ У БЕРЕГА МОРЯ														
СЛАВЯНСТВО И РУСЬ								СЛАВЯНЕ И КЕЛЬТЫ	РАСПРОСТРАНЕНИЕ СЛАВЯН ДО МОРЕЙ	ОСЛАБЛЕНИЕ СЛАВЯН И РОССОВ НА ДНЕСТРЕ И У ОЗ. ИВЯМЕНЬ	БОРЬБА С ХАЗАРАМИ И ВАРЯГАМИ	КРЕМЛЕВСКИЙ КАГАНАТ	УРАТА ЕДИНСТВО	МОСКОВИЯ	РОССИЯ												
"МИР ИСЛАМА"	РАЗРОЗНЕННЫЕ АРАБСКИЕ ПЛЕМЕНА											АРАБЫ И ПОКОРЕННЫЕ ПЕРСЫ	РАСПАД ХАЛХАТА И ВОСТОЧНОЙ	РАСПАД ХАЛХАТА, СУЛТАНАТ	АУБЕКОВЫ, СУЛТАНКАТ	МОНГОЛЫ И ИРАК	ТУРКИ	ОСМАНЫ									
КИТАЙ	ВОСТОК ЧИОУ	ЭПОХА ВЕСНЫ И ОСЕНИ	ВОЙНА ЦАРСТВ	ХАНЬ	ТРИ ЦАРСТВА	ЦИНЬ	ПЯТЬ ПЛЕМЕН	СУИ	ТАН	СМУТА	ЛЯО СУН	ЦИНЬ	ЮАНЬ	МИН	ЦИН												
"ХРИСТИАНСКИЙ МИР"									КЕЛЬТЫ (ПОКОРЕННЫЕ РИМОМ)	ФРАНКИ И ВОСТОЧНЫЕ БАНДЫ И ТАБЛИО, ЗАПОСЛАДЫ ВЕРОЯТНОСТЬ В ИТАЛИИ, САКСЫ И АНГЛЫ ЗАНИЛИ БРИТАНИЮ			ФРАНКТЫ И НЕМЦЫ, ЭРСТРАНИЗАЦИЯ	ВЕНГРЫ И АНГЛЫ	ВЕНГРЫ И АНГЛЫ	ВЕНГРЫ И АНГЛЫ	ВОЗРОЖДЕНИЕ	ЦИВИЛИЗАЦИЯ									

ПАССИОНАРНЫЙ ТОЛЧОК
 ПОДЪЕМ
 ПЕРЕГРЕВ, ИЛИ АКМАТИЧЕСКАЯ ФАЗА
 НАДЛОМ
 ИНЕРЦИОННАЯ ФАЗА
 ОБСКУРАЦИЯ
 ГОМЕОСТАЗ
 ДЕПОПУЛЯЦИЯ



Map of unipolar world. 1 central nucleus, 2-3 peripheral layers and 4. black hole land

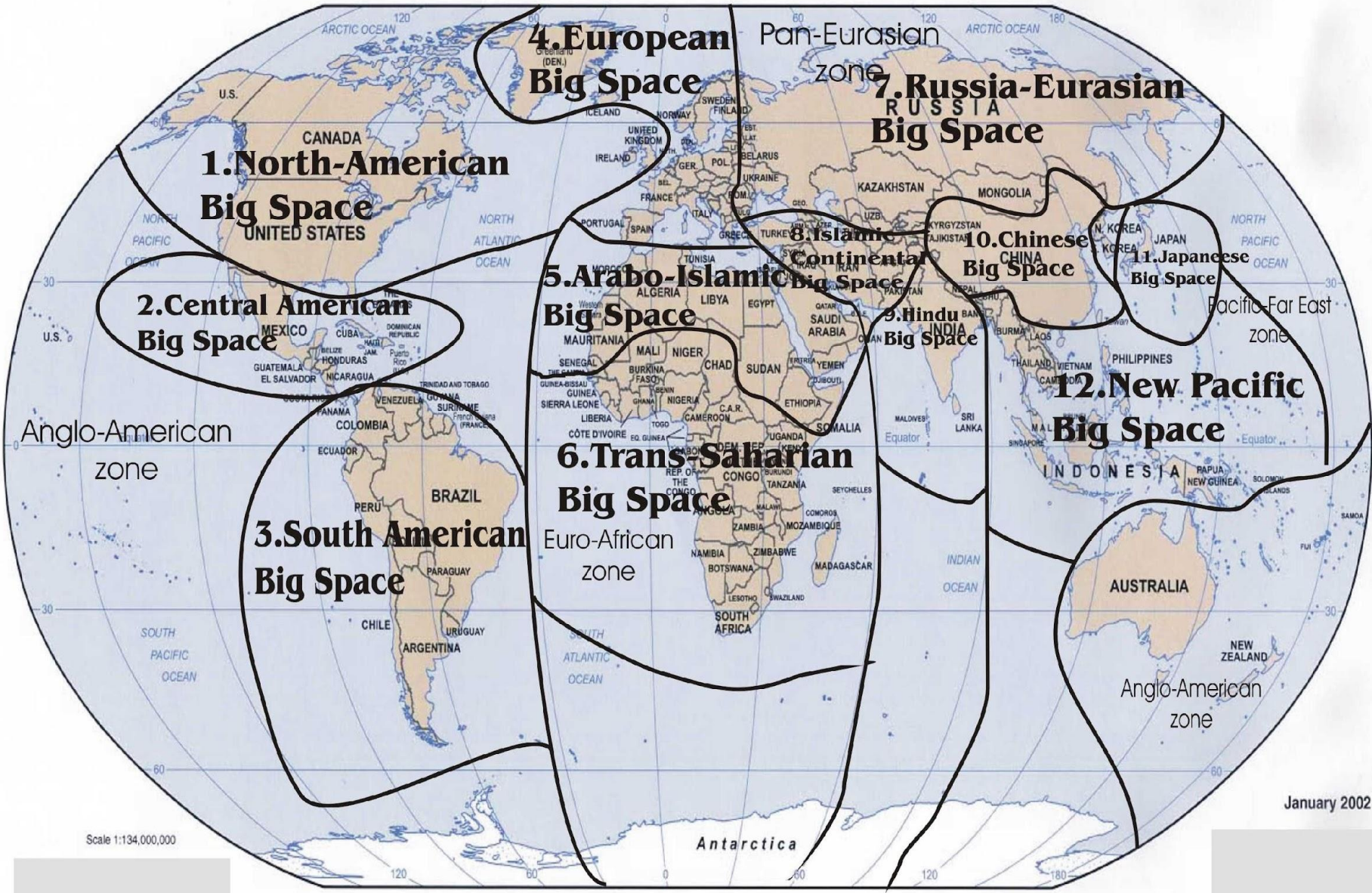


Map of Russian-Eurasian reaction against unipolar globalization. Counterstrategy.

-  Most important lines of fracture of pro-atlantist-globalist space
-  Rays of close strategical partnership with countries of Third world
-  Crucial axes of alliances of eurasian geopolitics with "emerging empires" - Great Europe and free Japan



Map of multipolar world. Four zones - four poles



Scale 1:134,000,000

January 2002

2-d map of multipolar world. Four zones - big spaces.

- 1. North-American big space
- 2. Central American big space
- 3. South American big space
- 4. European big space
- 5. Arabo-Islamic big space
- 6. Trans-Saharan big space
- 7. Russian-Eurasian big space
- 8. Islamic continental big space
- 9. Hindu big space
- 10. Chinese big space
- 11. Japanese big space
- 12. New Pacific big space

Континентализм. Российская геополитика. Геополитика национал-большевизма (Александр Дугин)



Россия как Евразийская Империя.

Континентализм. Российская геополитика. Геополитика изоляционизма (Вадим Цымбурский)



Россия как Государство-Нация.

Континентализм. Российская геополитика. Русско-националистическая геополитика (И. Кузьменко)



Россия как моноэтническое образование.

Прикладная геополитика

- **Внутренняя геополитика (Ив Лакост, Мишель Коренманн, Поль-Мари де ля Горс и т.д.)**
- **Электоральная геополитика (Андре Зигфрид)**
- **Медиагеополитка**
- **История геополитики**