

Потоцкая Т.И.

Разнообразие субъектов мировой ПОЛИТИКИ

Лекция 1

Классификация стран по международному статусу

Государства

Самоуправляющиеся
(независимые – 193)

Самопровозглашенные
(непризнанные)

Территории

Несамостоятельные
территории:
колонии, кондоминиумы,
ассоциированные,
заморские

департаменты

Международные:
Открытое море,
Антарктида
Космическое пространство,
Международные реки,

проливы, каналы

**С неопределенным
статусом:**
Арендные,
Оккупированные

Нейтральные

Независимые государства: состав территории

Суша и внутренние воды в пределах государственной границы, воздушное пространство над сушей и водами (100 км.), и лежащие под ними недра в пределах технической доступности (12 км.)

Территориальные воды – 12 миль + 200 миль экономической зоны

Исторические воды - залив фьордного типа, издавна используемый местным населением, как внутренние воды

Архипелажные воды (не более 100 миль) – морские воды между соседними островами, принадлежащие одному государству и, находящиеся под его суверенитетом. Возможно в случае сохранения архипелажного прохода (50 миль).

Самопровозглашенные (непризнанные) государства

Непризнанные государства — территории, которые провозгласили себя суверенными государствами и обладают такими признаками, как наличие населения, контроля над территорией, системы права и управления, но в то же время не имеют дипломатического признания, их территория, как правило, расценивается государствами-членами ООН как находящаяся под суверенитетом одного или нескольких государств.

САДР (Западная Сахара),

Тайвань (Китай),

Палестина (Израиль),

Мальтийский орден (Италия),

Северный Кипр (Кипр),

Абхазия, Южная Осетия (Грузия),

Нагорный Карабах (Азербайджан),

Приднестровье (Молдова),

Сомалиленд, Галмудунг, Нортленд, Пунтленд, Азания (Сомали),

Вазиристан (Пакистан),

Шан, Ва (Мьянма),

Тамил Илама (Шри-Ланка) и др.

Колонии по списку ООН, 2007г.

- **Великобритания:** Гибралтар, Святой Елены, Бермудские о-ва, Виргинские о-ва, Ангилья, Монтсеррат, Каймановы о-ва, Тёркс и Кайкос, Фолклендские о-ва, Питкэрн
- **Франция:** Новая Каледония
- **США:** Виргинские о-ва, Гуам, Американское Самоа
- **Новая Зеландия:** Токелау
- **Марокко:** Западная Сахара

Кондоминиумы

Кондоминиум - совместное управление одной и той же территорией несколькими государствами.

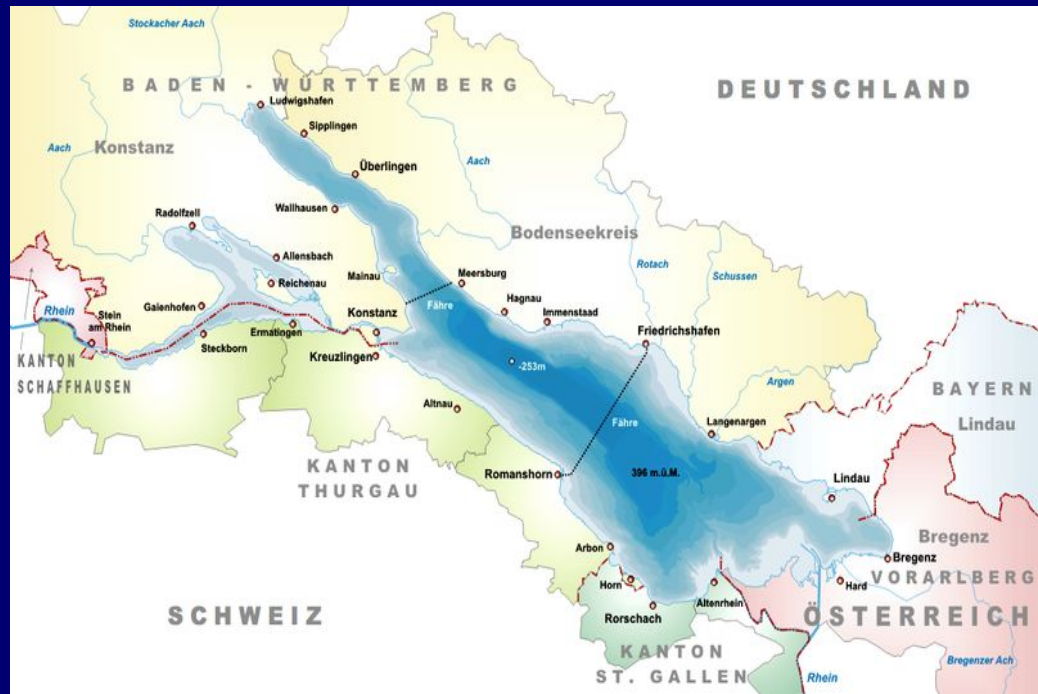
Р. Мозель (Люксембурга, Германия) - с 1816г.

о.Фазан (Конференс) на реке Бидассоа (Испания, Франция). - с 1659г.

Хадт (Оман, Аджман)

Боденское озеро (Германия, Австрия, Швейцария) .

Международная космическая станция - кондоминиум 16 стран (Бельгия, Бразилия, Великобритания, Германия, Дания, Испания, Италия, Канада, Нидерланды, Норвегия, Россия, США, Франция, Швейцария, Швеция, Япония)



Ассоциированные государства (протектораты)

Ассоциированное государство - форма конфедерации из объединившихся на двусторонней основе неравнозначных государств, при которой меньшее государство, формально сохраняя суверенитет и независимость, доверяет значимую часть своих властных полномочий большему государству. Как правило это внешняя политика, связь, транспорт, вооружённые силы.

- с **США** – Пуэрто-Рико, (с 1952г.), Северные Марианские острова (с 1986г.), ФШМ (с 1986г.), Маршалловы острова (с 1986г.), Палау (с 1994г.)
- с **Новой Зеландией** – О-ва Кука (с1965г.), Ниуэ (с 1974г.)
- с **Францией** – Монако (с1814г.), Новая Каледония (с1998г.)
- с **Францией и Испанией** – Андорра (с 1278г.)
- с **Швейцарией** – Лихтенштейн (с 1923г.)
- с **Италией** – Ватикан (с 1929г.)
- с **Нидерландами** – Аруба (с 1986г.), Кюрасао (с 2010г.), Синт-Маартен (с 2010г.)

Заморские департаменты

Заморский департамент - департамент Франции, расположенный вне французской метрополии.

Заморские департаменты имеют тот же политический статус, что и департаменты Метрополии: Гваделупа, Мартиника, Французская Гвиана, Реюньон, Майотта.

Заморское сообщество - Сен-Пьер и Микелон, Сен-мартен, Уоллис и Футуна, Французская Полинезия, Сен – Бертельми.

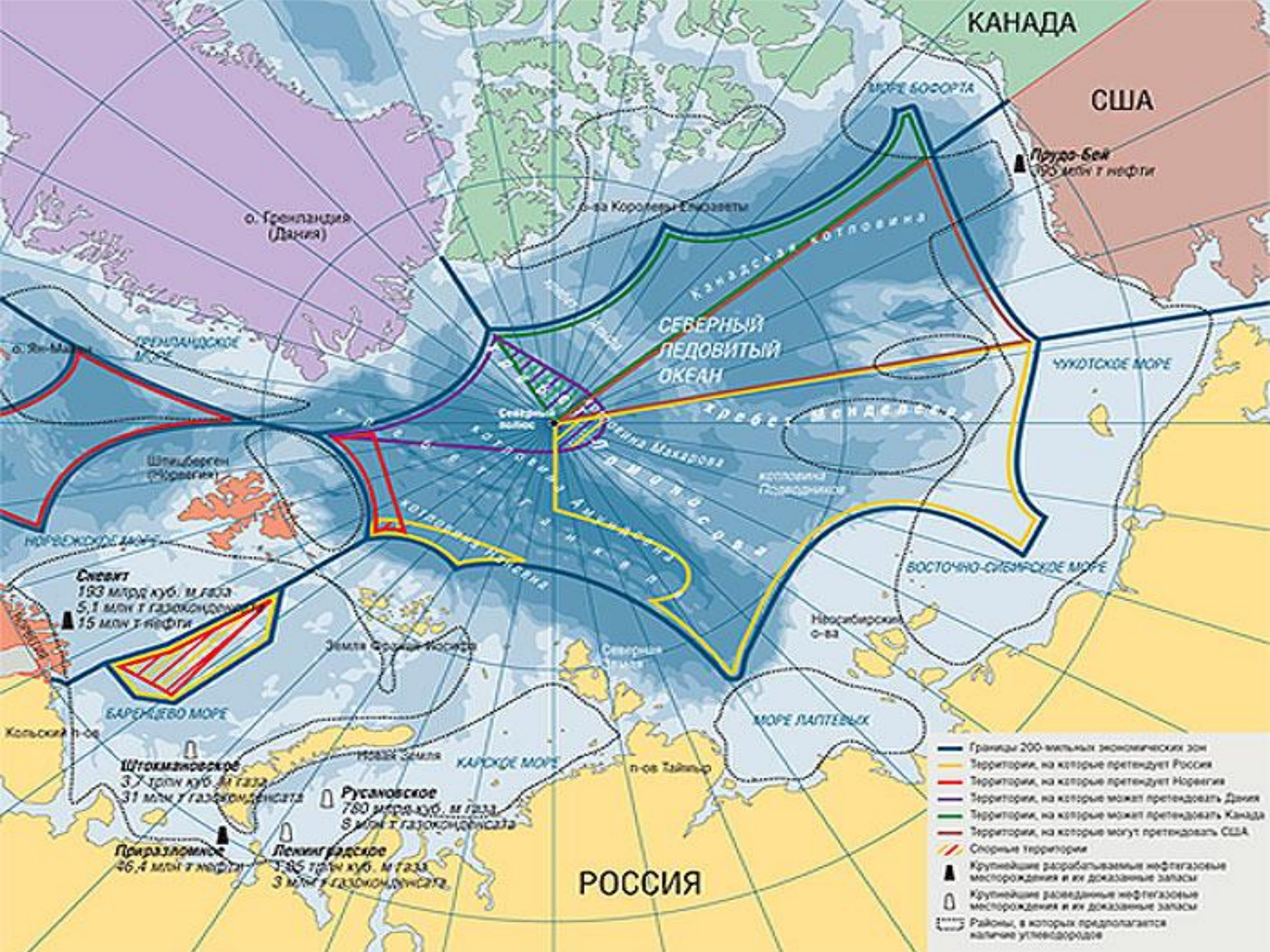
Заморские административно-территориальные образования с особым статусом – ФЮАТ, Клиппертон.



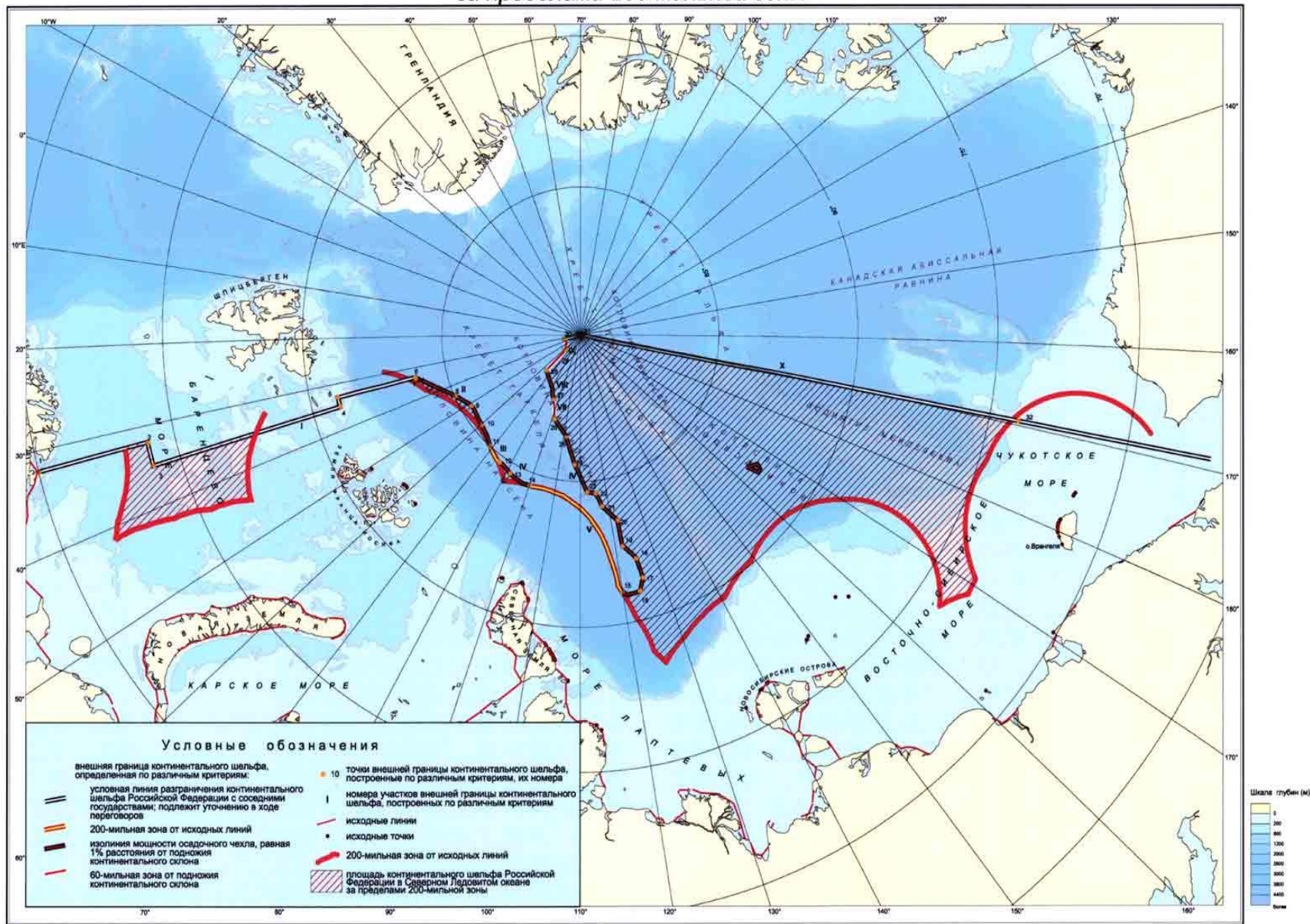
Рис. Зависимые территории, 2007 г. Автор-составитель Горюстай Николай. Составлено по [Голубчик М.М. Политическая карта мира]

Открытое море

Открытое море — морское пространство, расположенное за пределами территориальных, архипелажных и внутренних вод какого-либо государства и находящееся в свободном и равноправном пользовании всех государств в соответствии с принципами и нормами международного права. Иногда именуется международными или *нейтральными водами*, но этот термин не утвердился в международном праве.



Площадь континентального шельфа Российской Федерации в Северном Ледовитом океане за пределами 200-мильной зоны



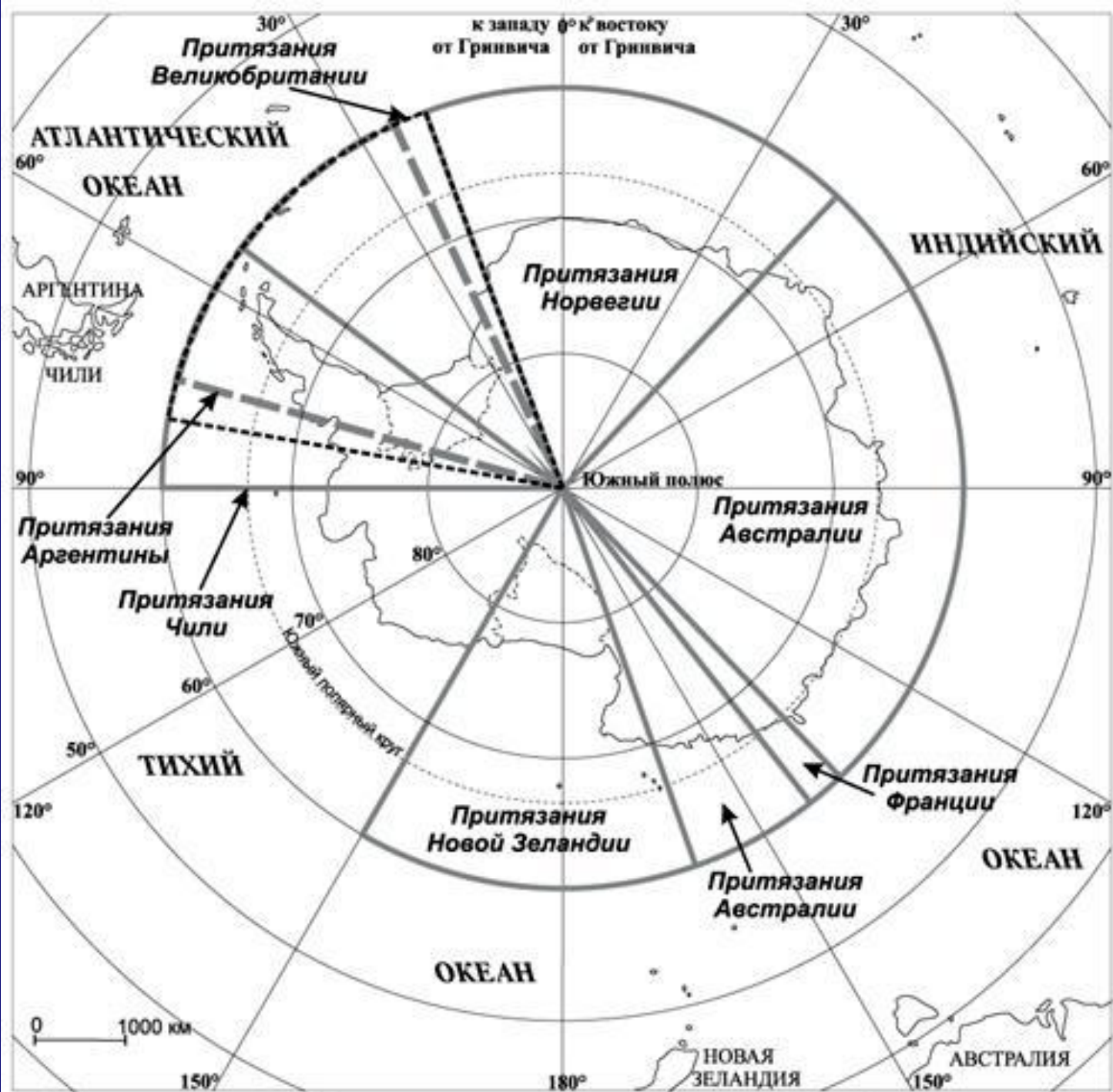
Масштаб 1 : 10 000 000

Антарктида

В соответствии с конвенцией об Антарктике, подписанной 1 декабря **1959** года и вступившей в силу 23 июня **1961** года, Антарктида не принадлежит ни одному государству. Разрешена только научная деятельность.

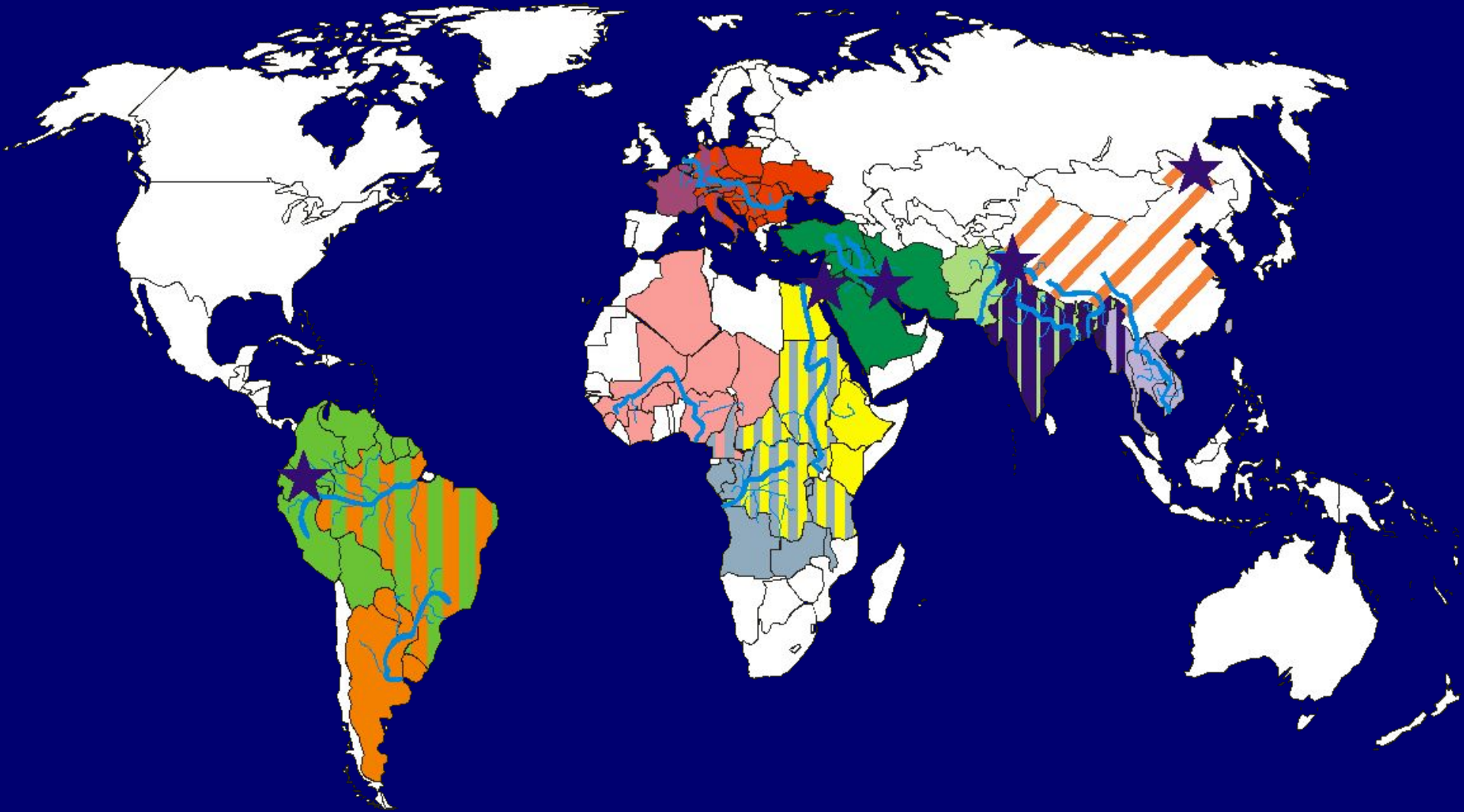
Размещение военных объектов, а также заход боевых кораблей и вооружённых судов южнее 60-го градуса южной широты запрещены. В **1980-е** годы Антарктиду объявили ещё и безъядерной зоной, что исключило появление в её водах судов-атомоходов, а на материке — атомных энергоблоков.














Сейчас участниками договора являются 28 государств (с правом голоса) и десятки стран-наблюдателей.



Международные реки

МЕЖДУНАРОДНЫЕ РЕКИ - реки, которые протекают по территории двух и более государств и использование которых является предметом международно-правовых отношений. Каждая часть М.р. находится под суверенитетом того государства, в пределах границ которого протекает. Среди М.р. принято выделять пограничные реки, которые разделяют территории нескольких государств и обычно не являются открытыми для международного судоходства.



- | | | | | | |
|---|---|---|--------------------------|---|----------------------------------|
|  | страны бассейна Инда |  | страны бассейна Ла-Платы |  | страны бассейна Нила |
|  | страны бассейнов Ганга и Брахмапутры |  | страны бассейна Нигера |  | страны бассейна Рейна |
|  | страны бассейна Меконга |  | страны бассейна Амазонки |  | страны бассейнов Тигра и Евфрата |
|  | Китай принадлежит и бассейнам Инда, Ганга и Брахмапутры и Меконга |  | страны бассейна Конго |  | страны бассейна Дунай |
| |  | международные военные конфликты связанные с МРБ | | | |

Приложение 14. Основные используемые международные речные бассейны мира. Составлена автором [8]

Международные каналы

Международные каналы представляют собой соединяющие моря и океаны искусственные сооружения, расположенные на путях интенсивного морского судоходства и используемые всеми государствами в соответствии с международным правом и национальным законодательством. Особенностью правового режима международных каналов является то, что они, будучи частью территории государства-владельца канала, подпадают под действие соответствующих международных договоров, существенно ограничивающих правомочия данного государства.

Принципы правового режима международных каналов:

- 1. уважение суверенных прав собственника канала и невмешательство в его внутренние дела;**
- 2. свобода судоходства по каналу для судов всех государств без какой бы то ни было дискриминации;**
- 3. обязанность пользователей соблюдать нормы международного права и национального законодательства государства-владельца канала.**

**Суэцкий, Панамский, Кильский, Коринфский, Рейн –
Майн - Дунай**

Международные проливы

Проливы международные - проливы, которые служат водными путями, используемыми для международного судоходства, и вследствие этого являются открытыми для прохода судов всех стран на условиях равенства.

Принципы международного права:

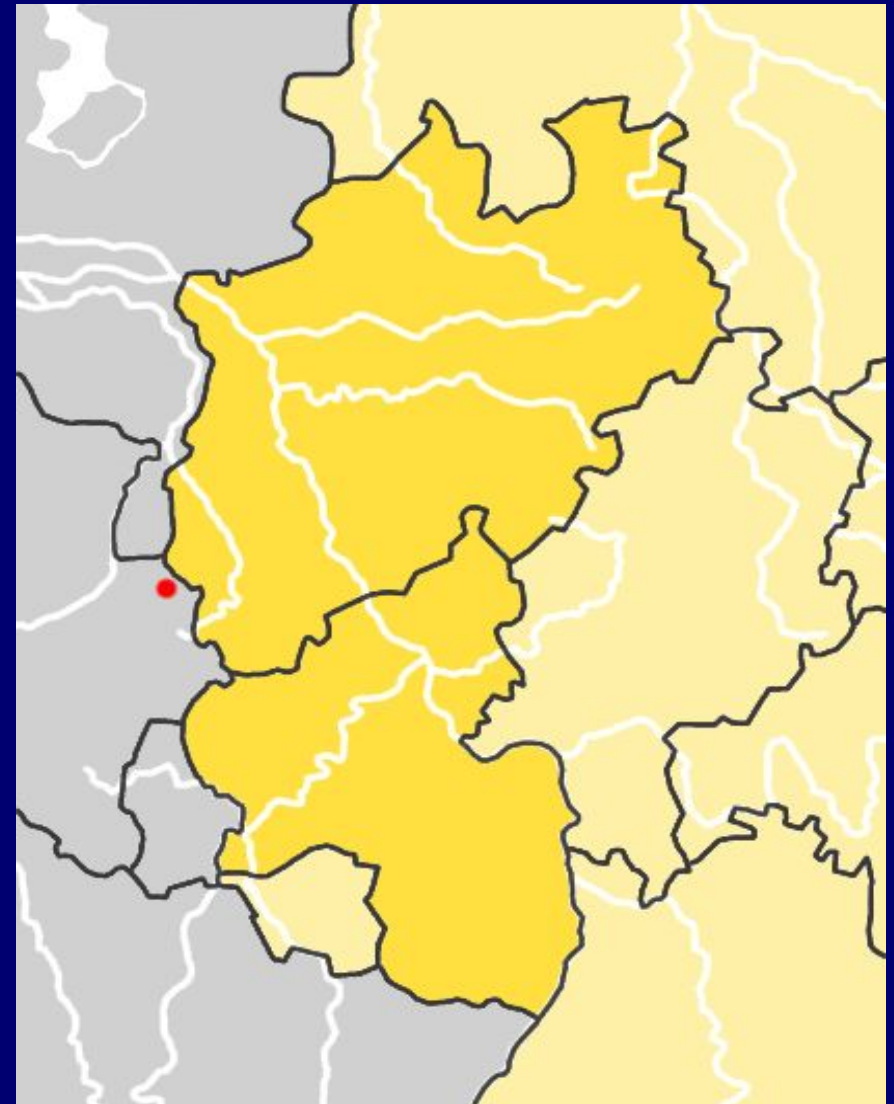
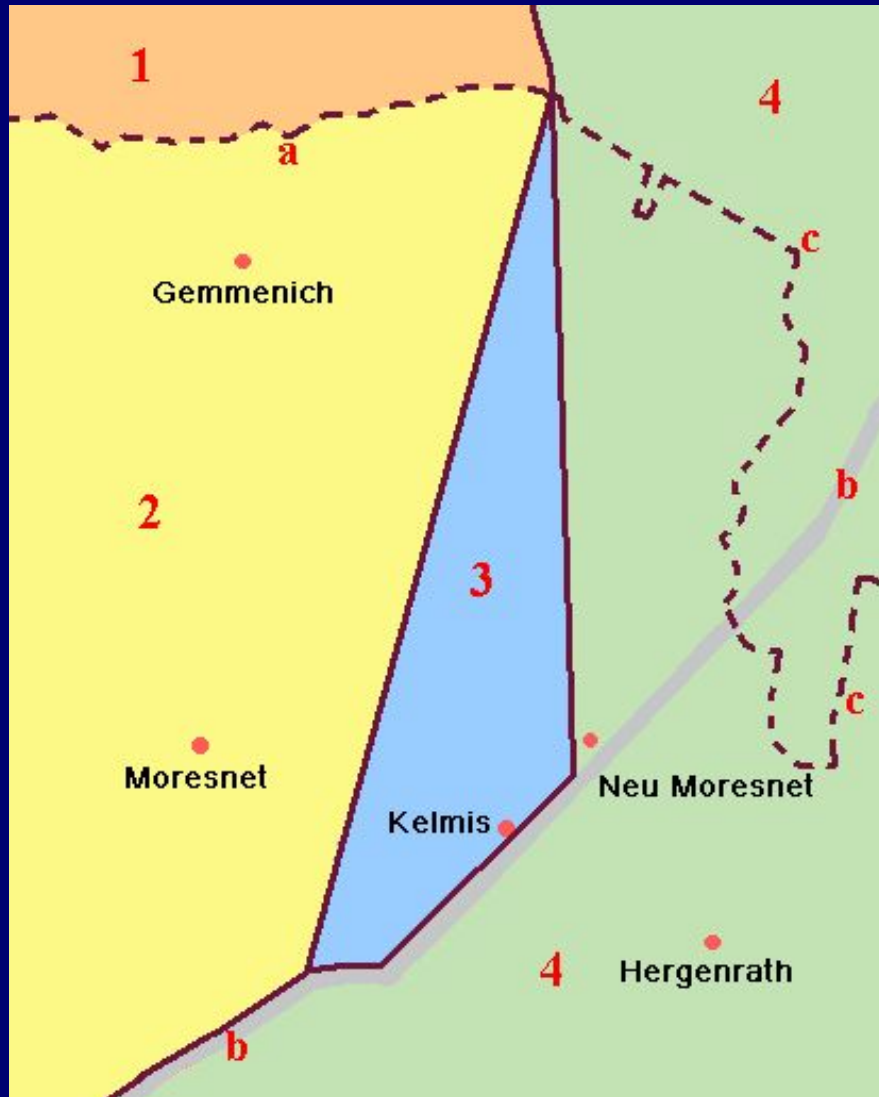
- правовой режим открытого моря который распространяется и на проливы, соединяющие открытые моря (**Мозамбикский, Корейский, Тайваньский**);
- свобода для плавания судов всех стран независимо от того, перекрываются они территориальными водами прибрежных государств или нет (**Гибралтарский, Ла-Манш, Па-де-Кале, Баб-эль-Мандебский, Сингапурский, Магелланов** и др.);
- особое правовое положение имеют П. м., которые являются единственным выходом из закрытых морей в открытые моря. Режим судоходства по таким проливам регламентируется специальными международными соглашениями, которые в ряде случаев содержат ограничения в отношении доступа в закрытые моря военных кораблей неприбрежных государств (**Босфор, Дарданеллы, Большой и Малый Бельты, Зунд**).

Нейтральная территория

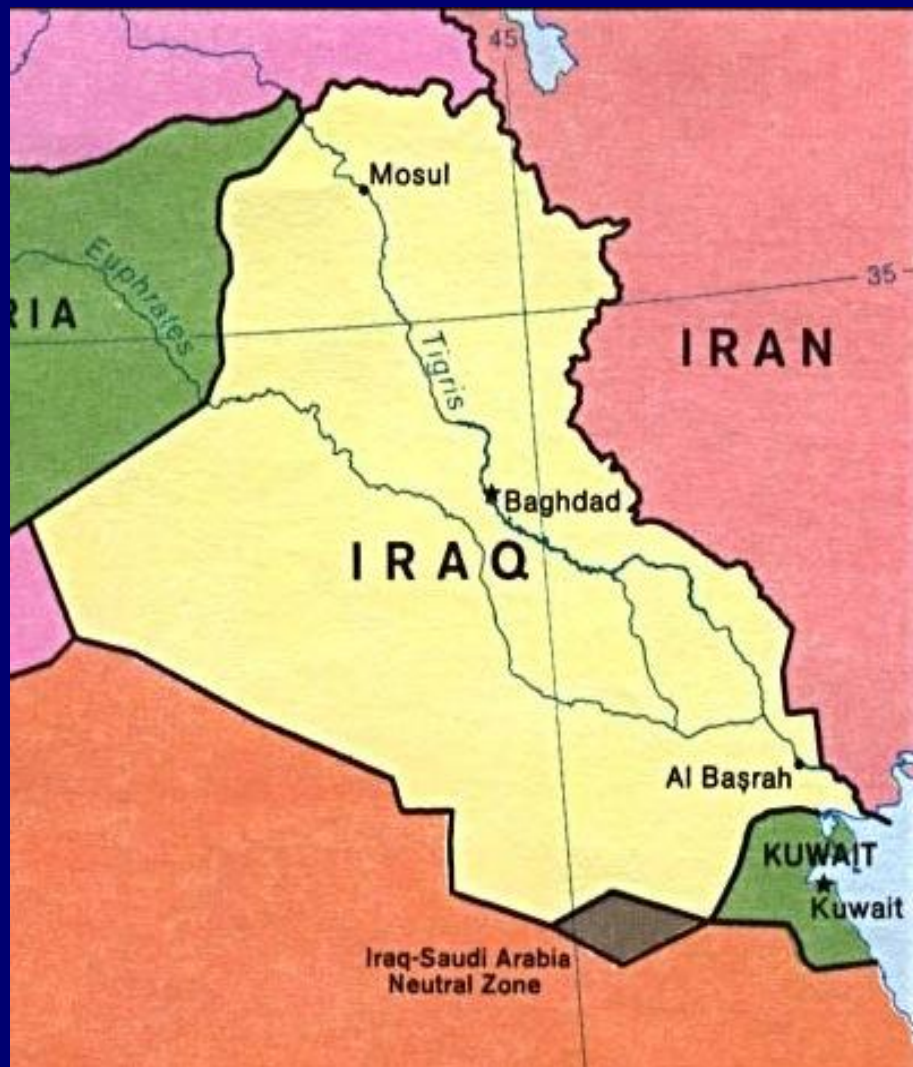
Нейтральная территория — территория, которая является объектом международного соглашения нескольких сторон (как правило сопредельных государств и/или их колонизаторов и т. п.), ни одна из сторон не должна установить управления над территорией, по крайней мере в течение всего срока действия соглашения.

Для определённой границами нейтральной территории часто применяется термин нейтральная зона.

Мореснет (Бельгия – Пруссия, 1816 – 1919 г.г.)



Саудовская Аравия – Ирак (1922 – 1991 гг.)



Зона международной аренды

Аренда - предоставление одним государством другому права временного пользования участком своей территории (цель, срок и плата определяются международным договором).

Сайменский канал и о. Малый Высоцкий (Россия Финляндии – 1962г.)

Военно-морские базы Великобритании на Кипре (Акротири, Декелия);

Военно-морская база США на Кубе (Гуантанамо);

Космодром Байконур, арендованный Россией у Казахстана;

Панамский канал (США – Панама) (ист.);

Макао (Португалия – Китай) (ист.);

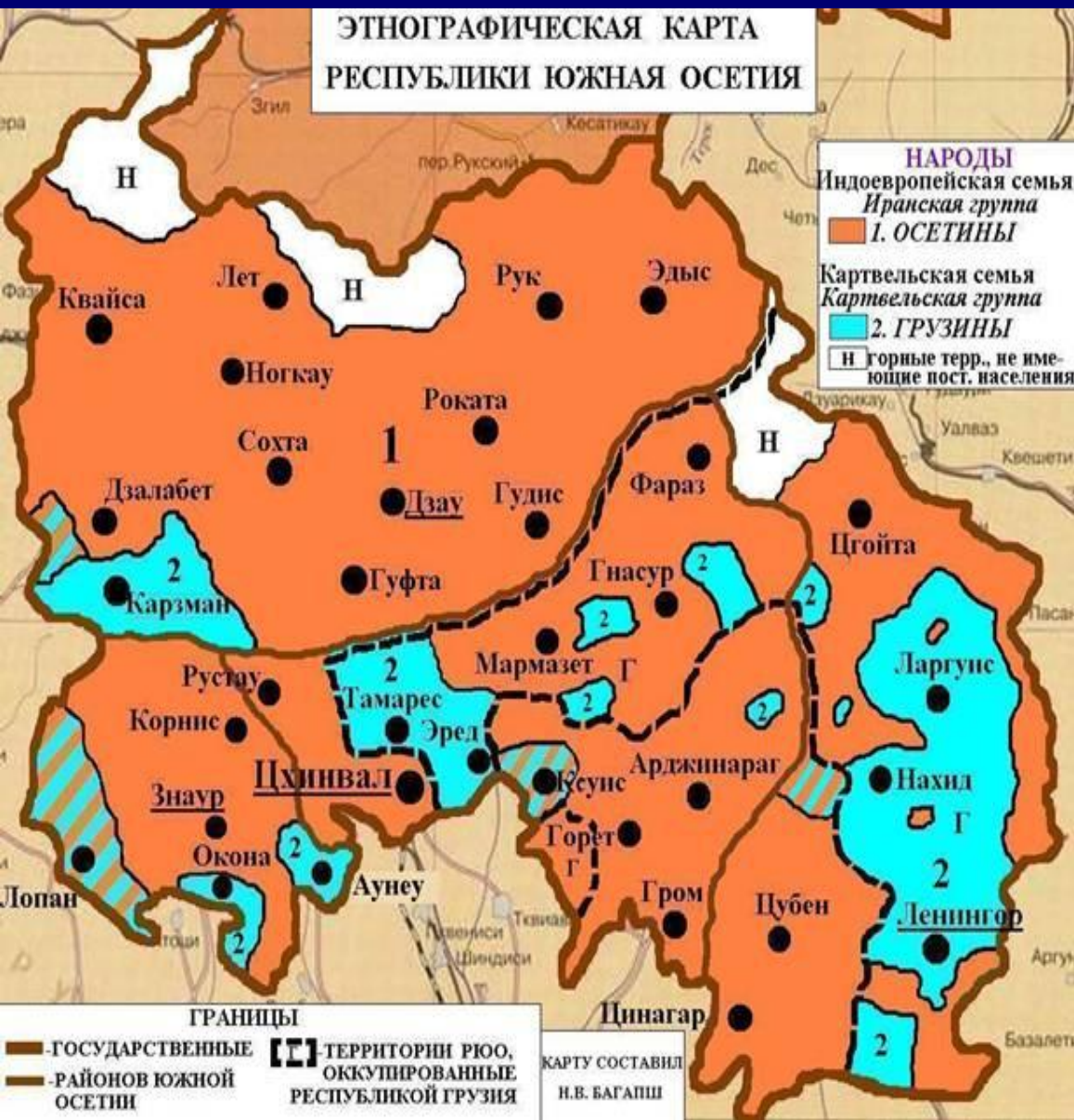
Гонконг (Великобритания – Китай) (ист.);

Земля под трубопроводами, аэропортами, посольствами и др.

Оккупированные территории

Оккупированные территории - территория действительно находящаяся во власти неприятельской армии. Оккупация распространяется лишь на те области, где эта власть установлена и в состоянии проявлять свою деятельность.

ЭТНОГРАФИЧЕСКАЯ КАРТА РЕСПУБЛИКИ ЮЖНАЯ ОСЕТИЯ



ISRAEL WITH THE WEST BANK, GAZA STRIP, AND GOLAN HEIGHTS





Zweiter Weltkrieg Pazifikkrieg 1937-1942

- Japan und besetzte Gebiete
- Ostchina (Dez. 1941 jap.)
Frz.-Indochina (Jul. 1940 jap.)
- Thailand (Dez. 1941 verbündet)
- Philip., Nordb., Saraw., Brit.-Malaya,
Guam, Wake-I. (Dez. 1941 jap.)
Ndl.-Indien, Burma (Mrz. 1942 jap.)
- Alliierte

