

Потоцкая Т.И.

**Классическая геополитика –
теоретическое наследие
талассократии**

Лекции 4,5

Хэлфорд Макиндер
(Великобритания, 1861 – 1947 г.г.)

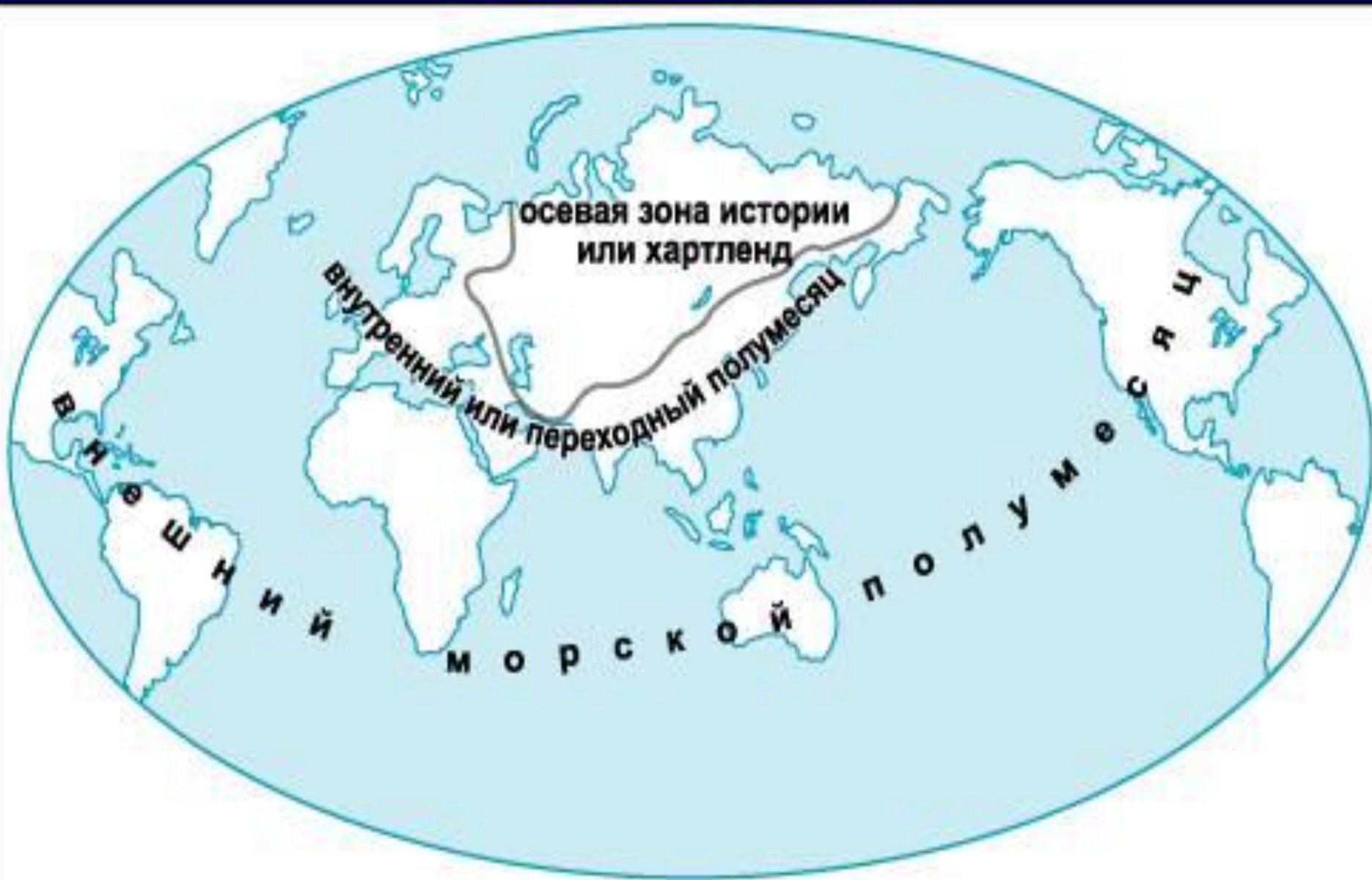


- **Основные тексты** – «Географическая ось истории», «Демократические идеалы и реальность», «Круглая планета и завоевания мира»
- **Основные идеи:**
 - автор первой схемы геополитической картины мира, основанной на идее срединности
 - автор основного закона геополитики
«Тот, кто контролирует Восточную Европу, доминирует над Heartland (Россия). Тот, кто доминирует над Heartland, доминирует над Мировым островом (Евразия). Тот, кто доминирует над Мировым островом, правит миром»
 - автор периодизации развития геополитической картины мира

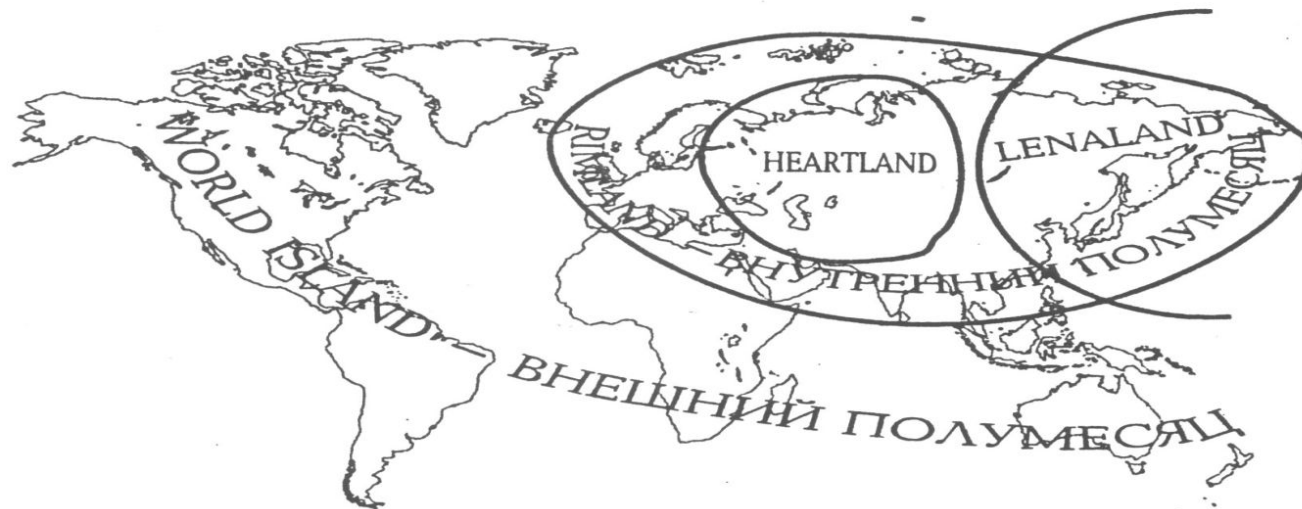
Геополитическая картина мира по Х. Маккиндеру

<http://school149.avers-telecom.ru/dlrstore/00000c51-1000-4ddd-517d-3600483aebf5/objects/02-4-1/2406.png>

«Географическая ось истории» Х. Маккиндера



Геополитическая картина мира по Х. Макиндеру

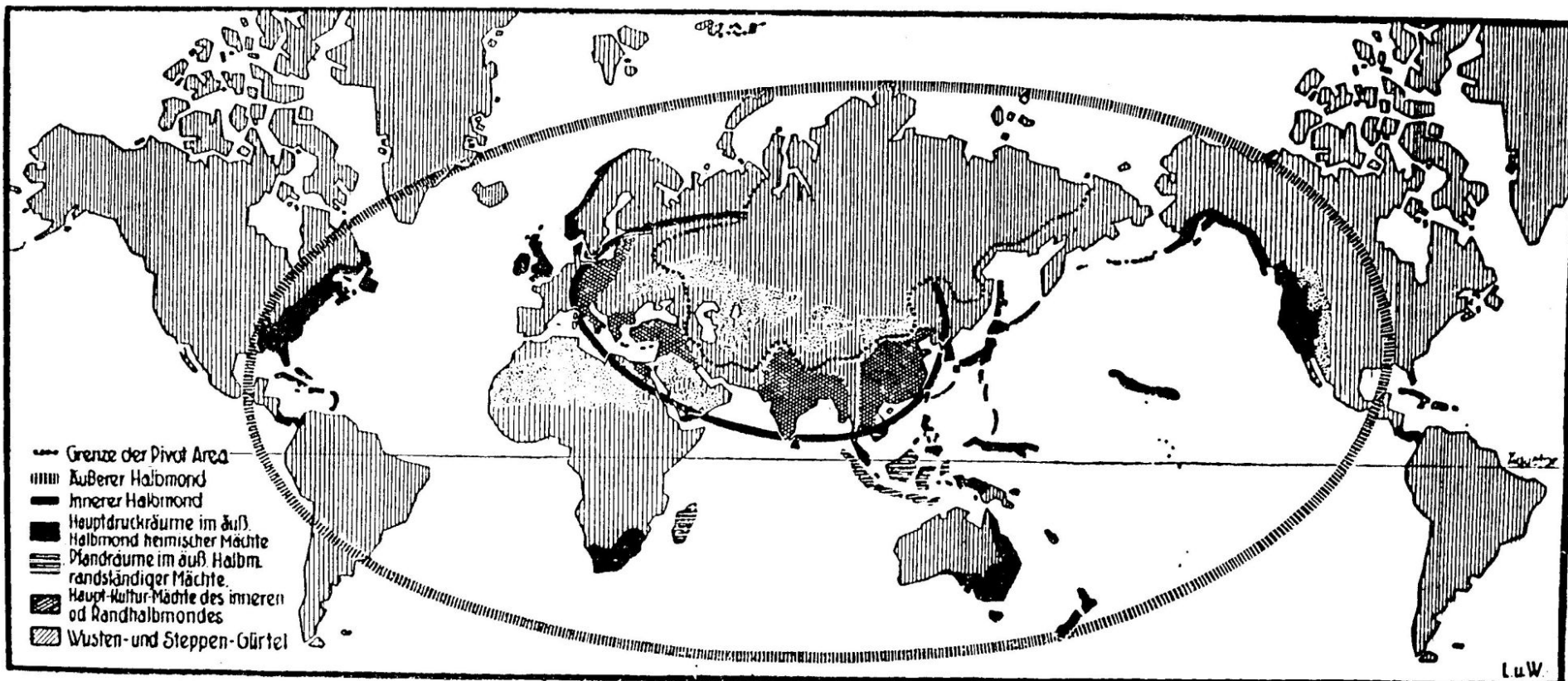


2 версии геополитического деления Heartland'a.

1) Базовая. Впервые использована Макиндером в 1905 году ("Географическая ось истории").

2) Пересмотренная. Предложена тем же Макиндером в 1943 году. Разница заключается в вопросе о Lenaland, сибирских территориях, лежащих к Востоку от Енисея.

Геополитическая картина мира по Х. Макиндеру



Упрощенная карта мирового океанско-континентального противоборства
(по Макиндеру)

Grenze der Pivot Area — граница осевого ареала
Äußerer Halbmond — внешний полумесяц
Innerer Halbmond — внутренний полумесяц
Hauptdruckräume im äuß. Halbmond heimischer Mächte — главные пространства давления во внешнем полумесяце местных государств
Pfandräume im äuß. Halbmond randständiger Mächte — закладные пространства во внешнем полумесяце периферийных государств
Haupt-Kultur-Mächte des inneren od. Randhalbmondes — главные культурные государства внутреннего (или окраинного) полумесяца
Wüsten- und Steppen-Gürtel — пояс пустынь и степей

Геополитическая картина мира по Х. Макиндеру

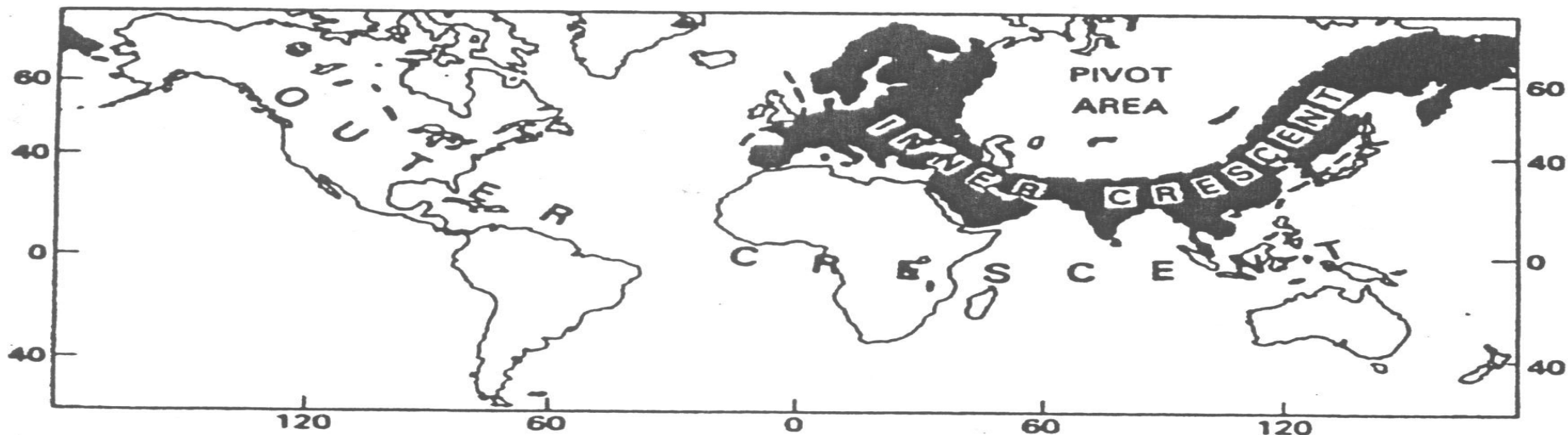
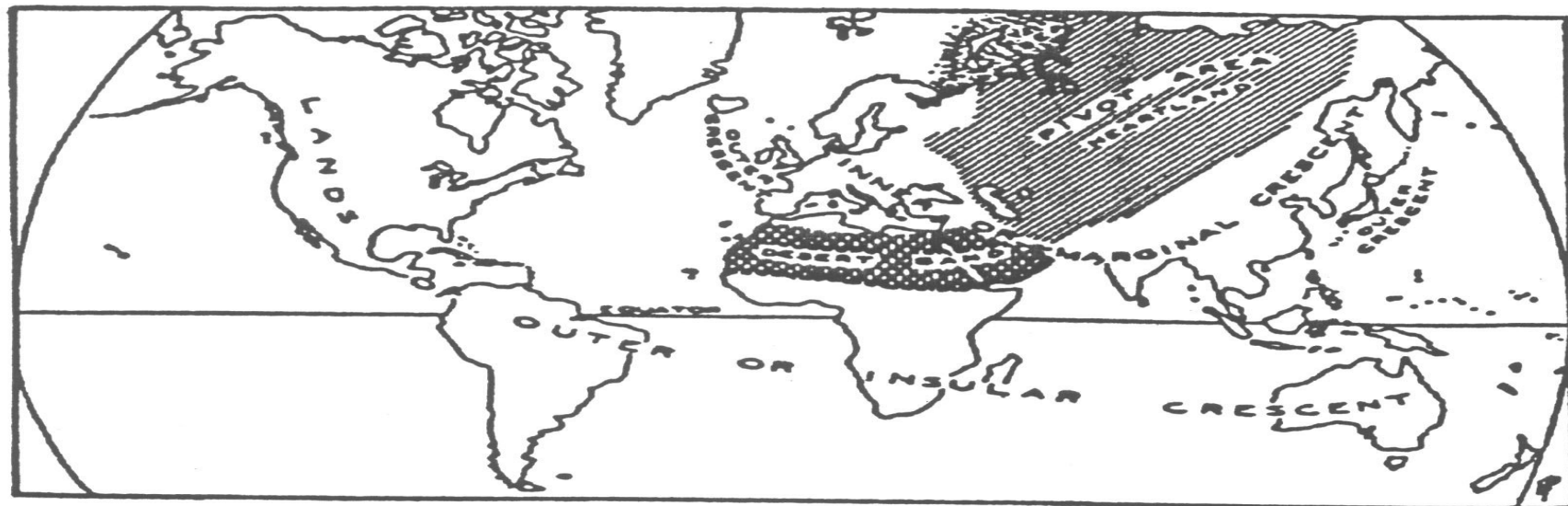


Рис. 1. Геополитическая модель мира Х. Маккиндера. Источники: Agnew J., Corbridge S. *Mastering Space. Hegemony, territory and international political economy*, 1995, p. 64; Taylor P. J. *Political geography. World-economy, nation-state and locality*, 1989, p. 48

Геополитическая картина мира по Х. Макиндеру

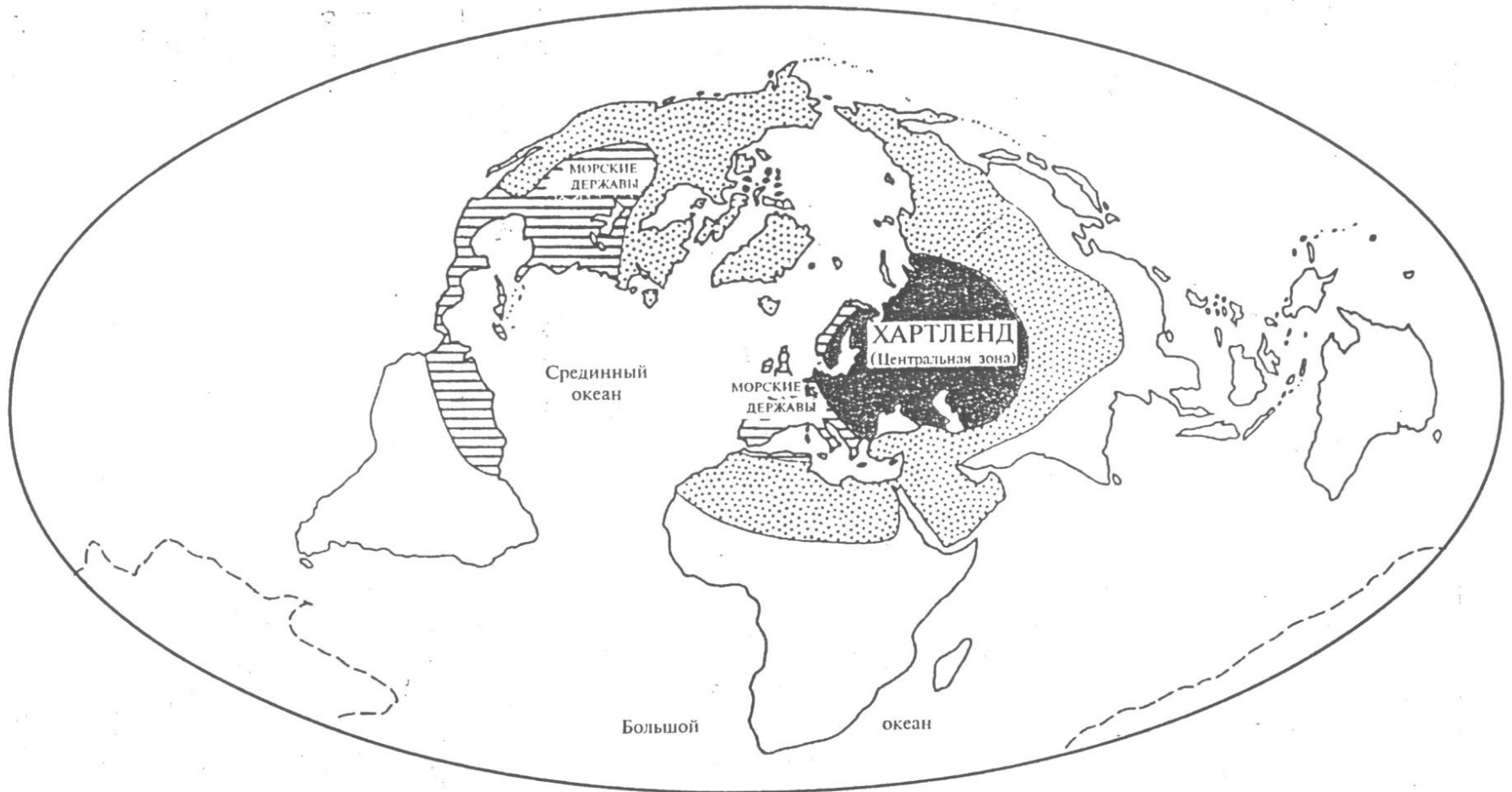


Рис. 3. Геополитическая модель Х. Маккиндера, 1943 г. (A Strategic Atlas, 1990).

Геополитическая картина мира по Х. Макиндеру

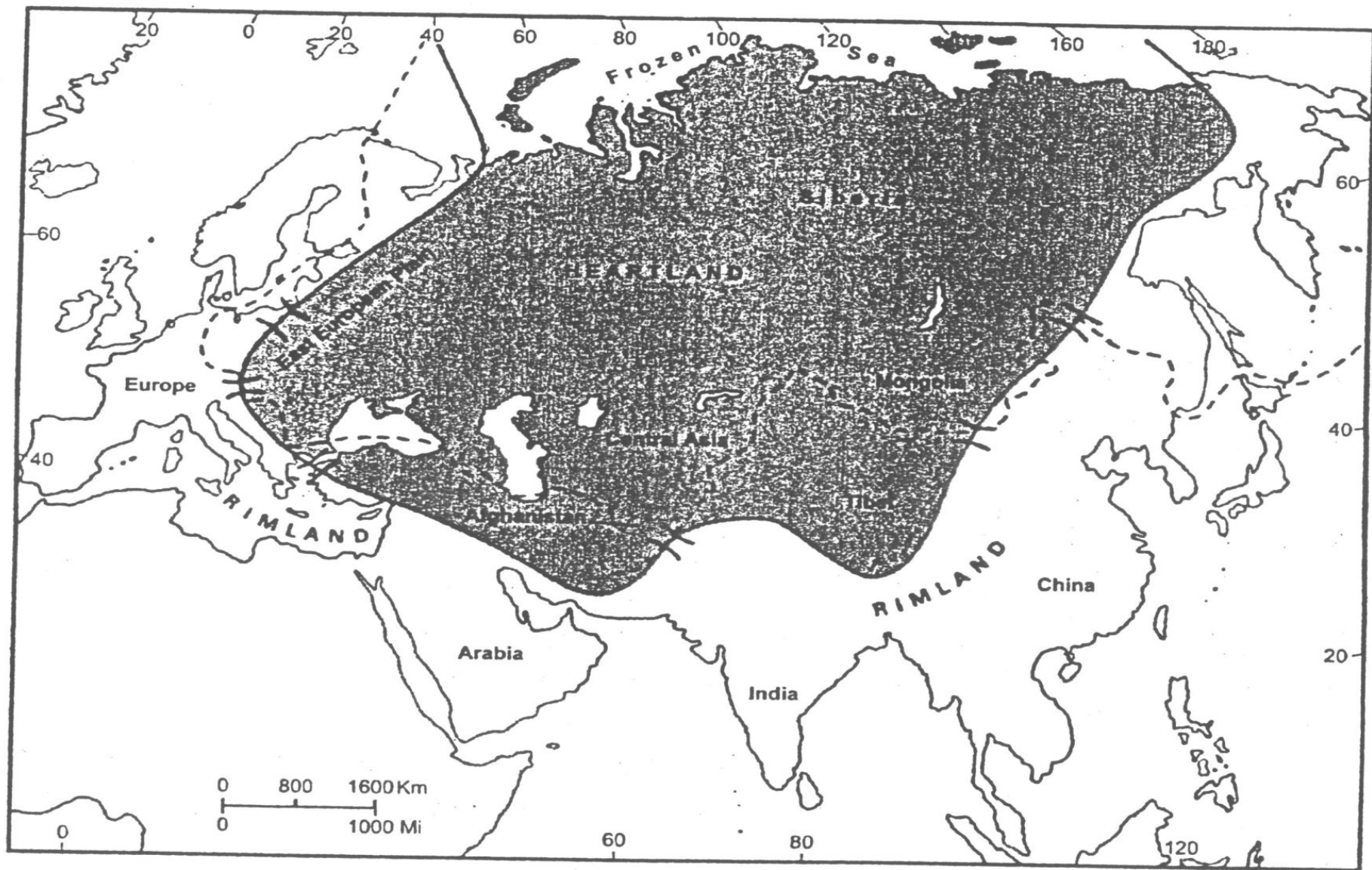


Рис. 3. Хартленд и римленд (по Х. Маккиндеру и Н. Спикмену).
Источник: Jordan T., Rowntree L. *The Human Mosaic*, 1986, p. 129

**Альфред Мэхэн
(США, 1840-1914 г.г.)**

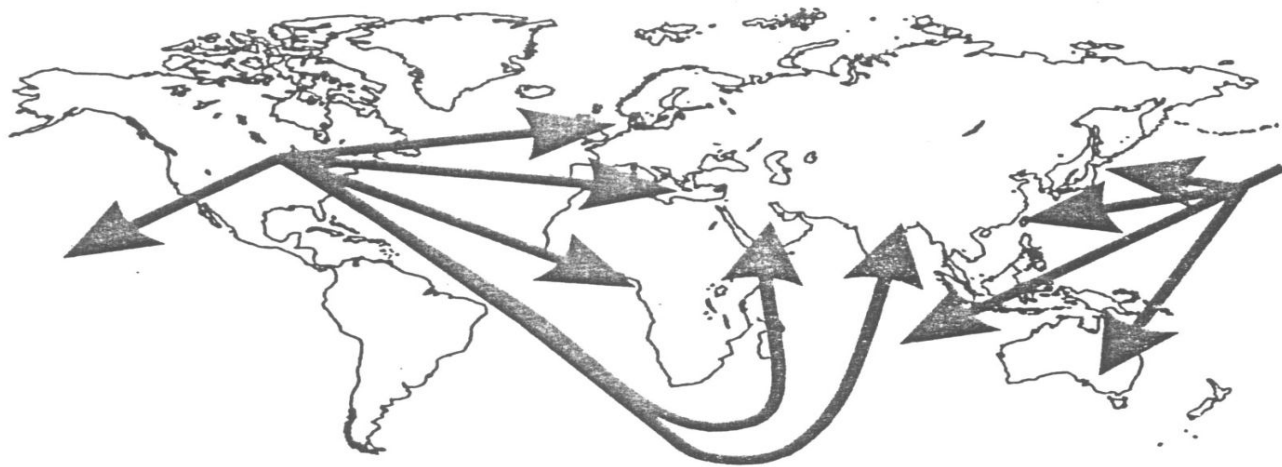


- **Основные тексты** – «Морские силы в истории», «Морская сила и ее отношение к войне»
- **Основные идеи:**
 - критерии оценки геополитического статуса государства:
 - открытость морям**
 - конфигурация морских побережий**
 - протяженность береговой линии**
 - численность населения**
 - способность к занятию торговлей**
 - характер политической власти**
 - внешнеполитическая стратегия США
 - меридиональная экспансия («Доктрина Монро»)**
 - стратегия «Голубой волны»**
 - широтная экспансия (принцип «Кольца анаконды», «стратегия сдерживания»)**

Этапы внешней стратегии США



1. Первый этап становления США Мировой Державой. Реализация “доктрины Монро”. Меридианальная экспансия.



2. Второй этап становления США Мировой державой. Широтная экспансия. Талассократический империализм. Окружение Евразии с Востока, Запада и Юга.

Стратегия сдерживания («Кольца анаконды»)



Стратегия «анаконды». Серым цветом выделены страны евразийского материка, находящиеся под стратегическим контролем атлантизма. Связать между собой этот береговой пояс (доктрина Linkage) и расширить его границы — основная задача американской внешней политики. Стрелки показывают вектора геополитического давления атлантизма.

Стратегия сдерживания («Кольца анаконды»)



Вторжение в Афганистан было продиктовано естественным стремлением Москвы прорвать «кольцо Анаконды» и выйти к «теплым морям».

Стратегия сдерживания («Кольца анаконды»)



Афганистан как сфера интересов России и Англии


englischer Besitz — владения Англии

russischer Besitz — владения России

englische Kraftlinien — английские силовые направления

russische Kraftlinien — русские силовые направления

**Николас Спикмен
(США, 1893 – 1943 г.г.)**



- **Основные тексты** – «Американская стратегия в мировой политике», «География мира»
- **Основные идеи:**
 - коррекция схемы геополитической картины мира Х. Макиндера и его основного закона геополитики
 - «Тот, кто доминирует над **Rimland**, доминирует над Евразией. Тот, кто доминирует над Евразией, держит судьбу мира в своих руках»
 - коррекция критериев оценки геополитического статуса государства

поверхность территории

природа границ

объем населения

наличие природных ресурсов

экономическое и технологическое развитие

финансовая мощь

этническая однородность

уровень социальной интеграции

политическая стабильность

национальный дух

- идея «Срединного океана» и введение на ее основе новых терминов – «атлантизм», «континентализм»