

A composite image featuring a woman's face with a blue complexion and striking green eyes. Her nose is replaced by a detailed map of Latin America, which is colored in shades of green and brown, with visible geographical features like rivers and coastlines. The map is positioned as if it were a bridge or a protrusion from her face. The background is a solid, vibrant blue.

**Геополитическое
пространство
Латинской Америки**

Вопросы лекции:

1. Геополитическое состояние стран Латинской Америки.
2. Доктрина Монро как стратегия, определившая геополитическое состояние Латинской Америки.
3. Россия и Латинская Америка: геополитический аспект.

Литература:

1. Нартов Н.А. Геополитика.
2. Сеа Л. Философия латиноамериканской истории. Судьбы Латинской Америки, М., 1984.
3. Давыдов В.М. Цивилография и цивилизационная идентификация Латино – Карибской Америки. М., 2006.
4. Шемякин Я.Г. Европа и Латинская Америка. Взаимодействие цивилизаций в контексте всемирной истории. М., 2001.
5. Антясов М.В. Панамериканизм: идеология и политика. М., 1981.
6. Латинская Америка. Ежемесячный журнал.





Государства Латинской Америки:

Антигуа и Барбуда

Аргентина

Багамы

Барбадос

Белиз

Боливия

Бразилия

Венесуэла

Гаити

Гайана

Гватемала

Гренада

Гондурас

Доминика

Доминиканская Республика

Колумбия

Коста-Рика

Куба

Мексика

Никарагуа

Панама

Парагвай



Доктрина Монро – внешнеполитическая концепция США, которую выразил в своём обращении к Конгрессу в 1823 г. американский президент Дж. Монро.

❖ **Принцип, закрепляющий колонизацию:**

«Американские континенты ввиду свободного и независимого положения, которого они добились и которое они сохранили, не должны рассматриваться впредь в качестве объекта для будущей колонизации любой европейской державы».

❖ **Принцип разделения мира на европейскую и американскую системы:**

«Любая попытка со стороны Священного Союза распространить их систему на любую часть нашего полушария является опасной для нашего спокойствия и безопасности».

❖ **«Преимущественные права» США на американском континенте:**

рост могущества и благосостояния страны связывался с расширением территории американских штатов. «Эта экспансия нашего населения и присоединение новых штатов оказали счастливейшее влияние на все высшие интересы Союза. Это в огромной мере увеличило наши ресурсы и прибавило нам силу и достоинство державы, признанной всеми. Совершенно очевидно, что, расширяя базис нашей системы и увеличивая число штатов, сама эта система сильно укреплялась в обеих своих частях».



**Джеймс Монро
(1758-1831)**

Организации, интегрирующие КОНТИНЕНТ:



- Организация американских государств (ОАГ)
Создана в 1948 г. в Колумбии, штаб-квартира в Вашингтоне. Страны-члены: Антигуа и Барбуда, Аргентина, Багамские острова, Барбадос, Белиз, Боливия, Бразилия, Венесуэла, Гаити, Гайана, Гватемала, Гренада, Доминика, Доминиканская Республика, Канада, Колумбия, Коста-Рика, Куба, Мексика, Никарагуа, Панама, Парагвай, Перу, Сальвадор, Сент-Винсент и Гренадины, Сент-Китс и Невис, Сент-Люсия, США, Суринам, Тринидад и Тобаго, Уругвай, Чили, Эквадор, Ямайка.



- НАФТА – Северо-Американское соглашение о свободной торговле
Создана в 1992 г. Страны-члены: Канада, США, Мексика.



- МЕРКОСУР – общий рынок стран Южной Америки (Mercado Común del Sur – (исп.) «Южно-американский общий рынок»)
Создана в 1991 г. Страны-члены: Аргентина, Бразилия, Парагвай, Уругвай, Венесуэла. Ассоциированные члены: Чили, Боливия, Колумбия, Эквадор, Перу, переговоры с Кубой.



Россия и Латинская Америка: совпадающие интересы

Сегодня на Латинскую Америку приходится смотреть не как на единый центр, а как на конгломерат разнородных стран с учётом их стремления к интеграции и сложившихся многосторонних организаций.

- ▣ **Россия и большинство стран Латинской Америки находятся в сходной фазе развития и решают похожие задачи - общественной модернизации, перекройки мирохозяйственных связей. По своему экономическому весу РФ и такие региональные державы, как Бразилия, Аргентина, Мексика, оказались почти в равном положении — к их голосам страны “семерки” прислушиваются, но в расчет почти не принимают. Россия и юг американского континента в геостратегическом плане оказываются вне трех полюсов экономического, политического и т.п. развития: североамериканского, западноевропейского и тихоокеанского (наиболее динамичного полюса).**
- ▣ **незаинтересованность в однополюсном миропорядке, потребность в механизмах сдерживания гегемонистских устремлений в геополитике США. Лидеры стран континента приходят к выводу о необходимости создания общего латиноамериканского фронта борьбы против северного соседа.**
- ▣ **В Латинской Америке есть немало покупателей российских технологий, особенно из сферы ВПК, в частности, вооружений. Если связи России с южноамериканскими государствами будут развиваться темпами конца XX в., то в начале следующего тысячелетия объем внешней торговли России со странами континента может составить 7—10% российского экспорта.**



БРИКС

Бразилия, Россия, Индия, Китай, ЮАР

- Страны БРИКС занимают 30% территории всей земли; население 42% от общего населения планеты
- Доля в мировом ВВП составляет 18% (2010 г.)
- Объем торговли - 15% от общемирового
- Объем торговли между странами БРИКС - 230 млрд долларов
- Общий ВВП превышает 16 триллионов долларов, что превосходит общий ВВП ЕС
- Самые большие и быстро развивающиеся рынки
- Общий ВВП БРИКС превышает ВВП США



ФОТОАЛЬБОМ № 5
АРХИТЕКТУРНЫЕ ПАМЯТНИКИ
ДРЕВНИХ ЦИВИЛИЗАЦИЙ

(с комментариями)

по археологической шкале
исследователей древности
"Аненербе"

Перу

На "84" страницах

НИЦ "Ромб"
Москва, 1983 год


Мачу-Пикчу

Город расположен на высоте 2600 метров над уровнем моря и на 1000 метров ниже чем Куско.

Принято считать, что этот город создан в качестве «священного приюта» в XIV веке, а спустя сто лет его жители таинственно исчезли. Это не соответствует действительности. В XIV-XV веке в Мачу-Пикчу, действительно жили племена, которые использовали имеющиеся постройки, доставшиеся им от древних цивилизаций. В течение ста лет они медленно вырождались и умирали от неизлечимых венерических болезней. Сифилисом были заражены все вожди племени.

При детальном изучении архитектуры строительства Мачу-Пикчу следует, что город возводился на неприступной человеку возвышенности. Транспортные магистрали и дороги появились только в начале XIX века. Испанские конкистадоры не смогли добраться до Мачу-Пикчу, в связи с чем город не был подвергнут вассальскому разрушению, как другие памятники архитектуры древности. Горная вершина высечена многоярусными фундаментами с применением технологий не свойственных современным во II-III архитектурные эпохи, т.е. более 850 тысяч лет назад. Затем, строительство происходило в несколько этапов. Мегалитические фундаменты и высеченные каменные платформы возведены примерно 600 тысяч лет назад, а каменная облицовка строений выполнена в период от 600 до 84 тысяч лет назад. Город предназначался в качестве запасного плацдарма для уцелевших вождей позднего периода аккадийской цивилизации Атлантов, которые использовали в строительстве высокие технологии. Это видно из характерного орнамента при кладке мегалитических каменных платформ, который в точности повторяется в сохранившихся платформах на островах Пасхи и Тонготану в Тихом океане.

Сооружение строений произведено с невероятной архитектурной точностью за пределами современных возможностей. Между блоками многих сооружений строителями оставлены зазорные щели для создания сейсмической устойчивости при землетрясениях. В этих же целях стены зданий возводились с небольшим уклоном и под наклоном. В свойственной указанным архитектурным эпохам, в строительстве не использовались какие-либо цементные и скрепляющие смеси. Каменные блоки и платформы, с удивительной точностью высеченные из твердых пород держат друг друга за счет собственного веса, а расстояние между ними в местах соединения выполнено с микронной погрешностью. Большинство каменных конструкций обрабатывалось после их установки на места с применением неизвестной нам технологии.



Оллянтайтамбо


(район Куско, Перу)

Населенный пункт Оллянтайтамбо является уникальным памятником архитектуры древних цивилизаций и расположен на высеченной каменной платформе, имеющей выступ около 100 метров, в горной структуре, состоящей в основном из серого гранита, на высоте около 3500 метров над уровнем моря. Стены комплекса укреплены 50-тью мегалитическими каменными конструкциями, весом около 100 тонн каждая и несколькими рядами вогнутых стен, выложенных из гигантских блоков розового гранита. Противоположенный склон высечен в виде террасных полей.

Принято считать, что памятник относится к культуре инков, которые вели здесь ожесточенные бои с испанскими конкистадорами. Инки использовали этот орпост как неприступную крепость. Но сооружена она более древней культурой, принадлежащей толтекской цивилизации. Комплекс сооружен во времена II археологической эпохи, около 850 тысяч лет назад.

Ближайшие каменоломни розового гранита расположены на склоне горы с другой стороны на высоте около 200 метров над уровнем моря. Для современной строительной техники транспортировка гигантских гранитных блоков, весом до 100 тонн по бездорожью снизу вверх под углом примерно 60 градусов, через речную долину является невозможной. Каким образом осуществлялась транспортировка гранитных блоков объяснить невозможно.

У подножия горы идеально сохранились многочисленные следы строительной техники по работе с твердыми горными породами по уровню несовместимой с современной техникой. На поверхности скального монолита, высотой около 20 метров и длиной около 5-ти метров имеются следы протекторов лопастей трех лезвий, срезавших «как по маслу» часть скальной породы. Аналогично резанные фрагменты из скалы находятся на других участках.




Никаких скрепительных материалов не использовали. Камни собраны как пазл.

Саксайуаман, пригород Куско (Перу)

В структуре комплекса в Саксайуамане хорошо сохранились гигантские стены гранитных блоков, выложенные в три яруса. Блоки имеют размеры, в среднем 3 x 2,5 метров каждый, весом от 20 до 50 тонн. Стены выложены сложным пьефом, без использования строительных смесей. Блоки крепятся относительно друг друга путем идеальной подгонки, причем в стыках между ними просовывается лезвие ножа. В километре от Саксайуамана, одна из сторон пма имеет аналогичное укрепление в виде гранитными блоками.

Принято считать, что постройки принадлежат культуре инков, однако, это не отвечает действительности, поскольку в структуре комплекса имеются ожественные следы, свидетельствующие о применении сверхтехнологий, заделом современной науки и техники по обработке твердых каменных пород, ойственной II архитектурной эпохе. Т.е. стены возведены более 850 тысяч лет зад.



3,5 м

Геоглифы и взлетно-посадочные полосы на плато Наска-Пальпа в Перу

На плато от Пальпы до Наска, на участке, площадью около 500 кв. километров расположены около 13 тысяч линий и фигур, которые просматриваются с высоты птичьего полета. В системе линий насчитывается более 100 спиралей, свыше 700 геометрических взлетно-посадочных площадок разных размеров, в виде вытянутых трапеций и треугольников, более 700 фигур, изображающих животных и птиц. Геоглифы и посадочные полосы обнаружены в 1927 году перуанскими археологами. 22 июня 1941 года, в день, когда началась Великая Отечественная Война Советского народа, американский исследователь Тол Косок, сфотографировал в полете гигантскую стилизованную птицу, с размахами крыльев в 200 метров рядом со взлетно-посадочной полосой. Затем он обнаружил гигантского паука, обезьяну и 30-метровую фигуру человека в кафандре, с поднятой в приветствии рукой.

Здесь же, в глубине пещер, сохранилась система древнейших подземных водопроводов сделанных из гранитных труб. Один из каналов проведенной местной рекой Рио-де-Наска, таким образом, что чистая вода не смешивается с загрязненной. Многочисленные каменные спирали уходят в глубь земли, водостоки имеют искусственное русло, облицованное плитами и обтесанными глыбами, с применением высоких технологий.

Недалеко от Наско, в Западных Кордильерах обнаружены два лабиринта спиралей которых закручены в разные стороны. В эти лабиринты от пяти до десяти раз в год проникает луч света из космического пространства продолжительностью 20 минут. Те, кто сумел попасть в зону действия этого луча, исцелялся от неизлечимых болезней, а женщины, страдающие бесплодием, успешно беременели.

Наска-Пальпа



Наска-Пальпа



Наска-Пальпа

