

# ГЕОГРАФИЯ ДРЕВНИХ ПУТЕШЕСТВИЙ

Необходимость в перемещениях и путешествиях возникла у наших предков еще в глубокой древности. Причем термин «путешествие» можно трактовать буквально, так как «ознакомление» с новыми территориями было жизненно необходимо.



Перемещения (миграции) первобытных коллективов, или этносоциальных организмов (ЭСО), могли носить следующий характер:

1. **Внутриэтнические миграции**, когда перемещения происходили внутри территории, занимаемой ЭСО.
2. **Этноэмиграция**, участие в которой принимали отдельные группы ЭСО. Они выходили за пределы обитания своего коллектива и затем утрачивали с ним структурную связь.





## Факторы, влияющие на миграцию древних людей

Факторы миграции населения делятся на внешние и внутренние; основные и второстепенные (в одном районе они могут быть основными, а в другом – второстепенными), на стандартные и специфические, элементарные и специфические. К первым были отнесены средства производства и рабочая сила. Значение вторых, т.е. специфических факторов, состоит в том, что они вызывают качественные изменения в элементарных факторах. Факторы подразделяли на общеэкономические, факторы комплекса условий жизни и природно-климатические факторы. Иногда факторы делили на всеобщие, влияющие на все или на большинство населения, и дифференцирующие, воздействующие на разные группы населения.


Широко известно деление факторов, исходя из особенностей миграционных процессов, например, на те, которые способствуют привлечению населения в новый район, и те, которые направлены на его закрепление в этих местах. Иногда выделяли факторы оттока, притока, выталкивания, притяжения и т.д.

Миграция первобытных людей представляла собой распространенное явление. Переселения были необходимы. Климатические изменения носили, как правило, весьма продолжительный характер: наступление ледников или межледниковые периоды исчислялись десятками и сотнями тысяч лет. Они несли постепенное изменение флоры и фауны. Но могли быть и скоротечные катаклизмы, например землетрясения, которые вынуждали людей покинуть данную территорию. Но на миграции влияли не в последнюю очередь антропогенные факторы.

## Шумерские путешественники

Шумерская культура считается одной из древнейших. По преданию, первые поселенцы появились в южной Месопотамии еще X – IX тысячелетии до н.э. Своей родиной шумеры считали один из островов в Персидском заливе. Достигнув «большой земли», шумерские путешественники осваивали искусство вождения речных судов.

Шумерам были хорошо известны не только просторы иранских пустынь, но и природа Индии. Из расшифрованных текстов известно, что шумеры активно торговали со страной Мелуха (так они называли государство на северо-западе полуострова Индостан). Там же найдены шумерские цилиндрические печати с изображением слонов и крокодилов. Как известно, эти животные никогда не встречались в Месопотамии.



П... Ш... Б... С... он Великий. Он прославился военными походами по... оря на западе до Каспийского моря на северо-востоке. ...исленные карты и планы, легли в основу первого ...ии и стран Персидского залива. Шумеры полагали, что ...и – морем Восхода (Персидский залив) и морем Захода

Путешествия на Древнем Востоке являлись составной частью образа жизни людей. Так как путешествия были сопряжены с опасностями, путешественник воспринимался как отмеченный богом человек. Перед путешествием совершались обязательные обряды и жертвоприношения. Подобные примеры можно встретить в эпосе о Гильгамеше. К библейским путешественникам можно отнести пророка Моисея, водившего свой народ по пустыне в поисках лучших земель, Ноя, который в своем ковчеге спас от Всемирного потопа все живое.



## Путешествия египетского военачальника Уруду

Египетские папирусы свидетельствуют, что плавания в страну Пунт совершались с IV тысячелетия до н.э. в период царствования фараона Асса, когда египетский военачальник Уруду совершил завоевательный поход в эти земли и привез в Египет рабов карликов (имеются в виду пигмеи, проживающие там)



# Морская экспедиция царицы Хатшепсут



При Хатшепсут Египет процветал в экономическом плане. Устанавливались классические рабовладельческие отношения, велась активная торговля. Около 1482/1481 до н. э. ею была снаряжена экспедиция в составе 210 матросов и пяти кораблей под начальством Нехси в страну Пунт, известную также как Та-Нечер — «Земля Бога». Местонахождение страны Пунт точно не установлено (скорее всего, побережье Восточной Африки в районе Африканского Рога — современного полуострова Сомали). Контакты с Пунтом были прерваны в эпоху Среднего царства, однако они были жизненно необходимы, так как Пунт был основным экспортёром миррового дерева. В ходе экспедиции египтяне закупили в Пунте древесину чёрного дерева, мирровое дерево, разнообразные благовония, в том числе ладан (тишепс, ихмет, хесаит), чёрную краску для глаз, слоновую кость, ручных обезьян, золото, рабов и шкуры экзотических животных.

Долгое время считалось, что Хатшепсут как женщина не могла проводить военных походов, а её правление было предельно мирным, что якобы вызвало недовольство армии. Однако новейшие исследования доказали, что она лично возглавляла один из двух совершённых во время её правления военных походов в Нубию, а также контролировала Синайский полуостров, Финикийское побережье, Южную Сирию и Палестину. В частности, ведение военных кампаний царицей подтверждает надпись в Тангуре — победная реляция, высеченная на скале в районе Второго порога Нила. Более того, возможно, Хатшепсут командовала египетскими войсками в ряде походов против мятежных сирийских и палестинских городов. Известно, что Хатшепсут допустила своего пасынка Тутмоса к военной службе, что открыло ему путь как первому великому воителю в истории.



## *Китайские путешественники*

Великий китайский историк **Сыма Цянь** совершил три больших путешествия и множество поездок по стране. Около 125 до н.э. он отправился в свое первое путешествие, которое началось в Чанъани. Отсюда он доехал до Лояна, затем повернул на юг, достигнув горной цепи Цзюишань (совр. пров. Хунань). Затем спустился вниз по течению реки Сянцзян до г. Чанша, откуда далее направился на восток к горе Куайцзи (совр. пров. Чжэнцзян) и на север в область бывших царств Ци и Лу, где посетил родовой храм Конфуция. После этого он повернул на запад и, проезжая через г. Пэнчэн (совр. Суйчжоу), вернулся в Чанъань, пропутешествовав в целом около 3 лет. Вскоре Сыма Цянь совершил путешествие на юго-запад, сначала посетив вновь завоеванные Китаем области Ба и Шу (совр. пров. Сычуань). Затем он доехал до Дали, расположенного около границы Китая с Бирмой. Позже Сыма Цянь отправился на северо-запад вдоль Великой китайской стены и посетил провинцию Ганьсу.






Знаменитый китайский путешественник и ученый Фа-сянь (ок. 337–422) родился в г. Уян и провел детство в местном буддийском монастыре. По достижении совершеннолетия Фа-сянь решил совершить паломничество к буддийским святыням Индии, в ходе которого собирался приобрести буддийские книги и изучить местные языки. В 399 вместе с небольшой группой других паломников он отправился на запад. Сперва Фа-сянь и его попутчики добрались до горы Босянцзы, а вслед за этим свернули к берегам озера Лобнор, где пробыли около месяца. Затем паломники направились на северо-запад, перешли через Тянь-Шань и достигли долины реки Или, после чего повернули на юго-запад, снова перешли через Тянь-Шань, пересекли с севера на юг пустыню Такла-Макан и дошли до города Хотан.



# Финикийские мореходы

Финикийцы во всем мире славились как лучшие моряки и кораблестроители. Из прочного дерева строили финикийцы свои быстроходные корабли. Из страны в страну путешествовали отважные мореходы, получая немалую прибыль. Когда финикийский корабль входил в чужую гавань, горожане встречали его радостно. Купцы могли привезти льняное полотно из Египта, пурпурные ткани, вино, стеклянные бусы и сосуды из Финикии или «живой товар» — рабов. Финикийцы разбойничали: иногда высаживались на берег и грабили беззащитные поселения. Людей, застигнутых врасплох, похищали и продавали в рабство.






## Греческие путешественники

Первые путешествия по Атлантическому океану, до Доминиканской республики, по свидетельству греческого историка Геродота, совершил в 640 г. до н. э. Колей.


Дальше всех мореплавателей на север пришел в IV в. до н. э. (320 г. до н.э.) грек Пифей, живший в греческой колонии Месилии (современный Марсель во Франции). Он побывал в странах олова и янтаря, как называли тогда Британские острова, обогнул их, доказал, что Британия - остров, который можно объехать за 40 дней на тогдашних кораблях.

Греки были в VIII-IV в. до н. э. хозяевами Средиземного моря и имели свои колонии от Марсея (на территории современной Франции) до Северного Причерноморья.

**Страбон** — греческий историк и географ. Автор «Истории» (не сохранилась) и сохранившейся почти полностью «Географии» в 17 книгах, которая служит лучшим источником для изучения географии древнего мира.



Алекса́ндр  
Македо́нский



**Пифей** — древнегреческий купец, путешественник, географ, происходивший из западносредиземноморской колонии Массалия. Пифей около 325 года до н. э. совершил путешествие вдоль берегов Северной Европы.

# Римские путешественники


Путешественниками были в Древнем Риме апостолы и императоры (Траян, Адриан, Марк Аврелий), полководцы и ученые.

Военные походы римлян, такие как Цезаря в Галлию, Клавдия в Британию, Сципиона в Африку, привели к расширению достоверных географических знаний. Римляне строят дороги, закладывают крепости, некоторым из них со временем предстоит стать столицами европейских государств: Сингидункум (Белград); Аквинкум (Буда, впоследствии слилась с левобережным Пештом); Виндобона (Вена).





# Странствия Геродота



Геродот (484 до н. э. — 425 до н. э.). Геродот не вел путевых дневников и почти ничего не сказал о своих странствиях и приключениях. Скончался в 425 году до н. э. Мир С точки зрения Геродота. Общие представления Геродота о планете были далеки от истины. В низовьях долины Борисфена отметил «гилею», дремучие леса. Геродот был первым исследователем, посетившим Южное Приднестровье. Труды Геродота имели огромное значение для античной культуры.

Геродот объехал все известные страны своего времени: Грецию, Южную Италию, Малую Азию, Египет, Вавилонию, Персию, посетил большинство островов Средиземного моря, побывал на Черном море, в Крыму (вплоть до Херсонеса) и в стране скифов. Автор сочинений, посвященных описанию греко-персидских войн с изложением истории государства Ахеменидов, Египта и других, дал первое описание жизни и быта скифов. Геродота называют отцом истории. Не менее справедливо было бы назвать его и отцом географии. В знаменитой «Истории» он представил своим читателям весь Старый Свет — известный, неизвестный, а иногда и вымышленный, — все три старые стороны света, которые ему были известны.





Спасибо за  
внимание