

# Природные районы Восточной Сибири (часть первая)

Автор: Бурухина Л.А.  
учитель географии  
высшей категории  
МОУ СОШ №71  
г. Екатеринбург



**Цель урока:**

Закрепить знания о природе  
Восточной Сибири,  
сформировать образное  
представление о природных  
комплексах Восточной  
Сибири:

полуострове Таймыр,  
Якутии.

# Полуостров Таймыр

Полуостров Таймыр  
– одна из наименее  
освоенных  
территорий России

полуостров Азии, расположенный между  
Енисейским заливом Карского моря и  
Хатангским заливом моря Лаптевых.





Его крайний выступ на севере –  
мыс Челюскин (крайняя точка  
материка)



**Длина около 1000 километров,  
ширина более 500 километров.**

**Площадь полуострова около 400 тысяч  
кв.км. Побережье Таймыра сильно**

**покрыта снегом почти круглый год.  
Лето здесь не долее 6 недель, да и в это  
время бывают снежные метели.**



**По полуострову тянется горный хребет Бырранга, образованный системой параллельно расположенных цепей и обширных волнистых плато.**

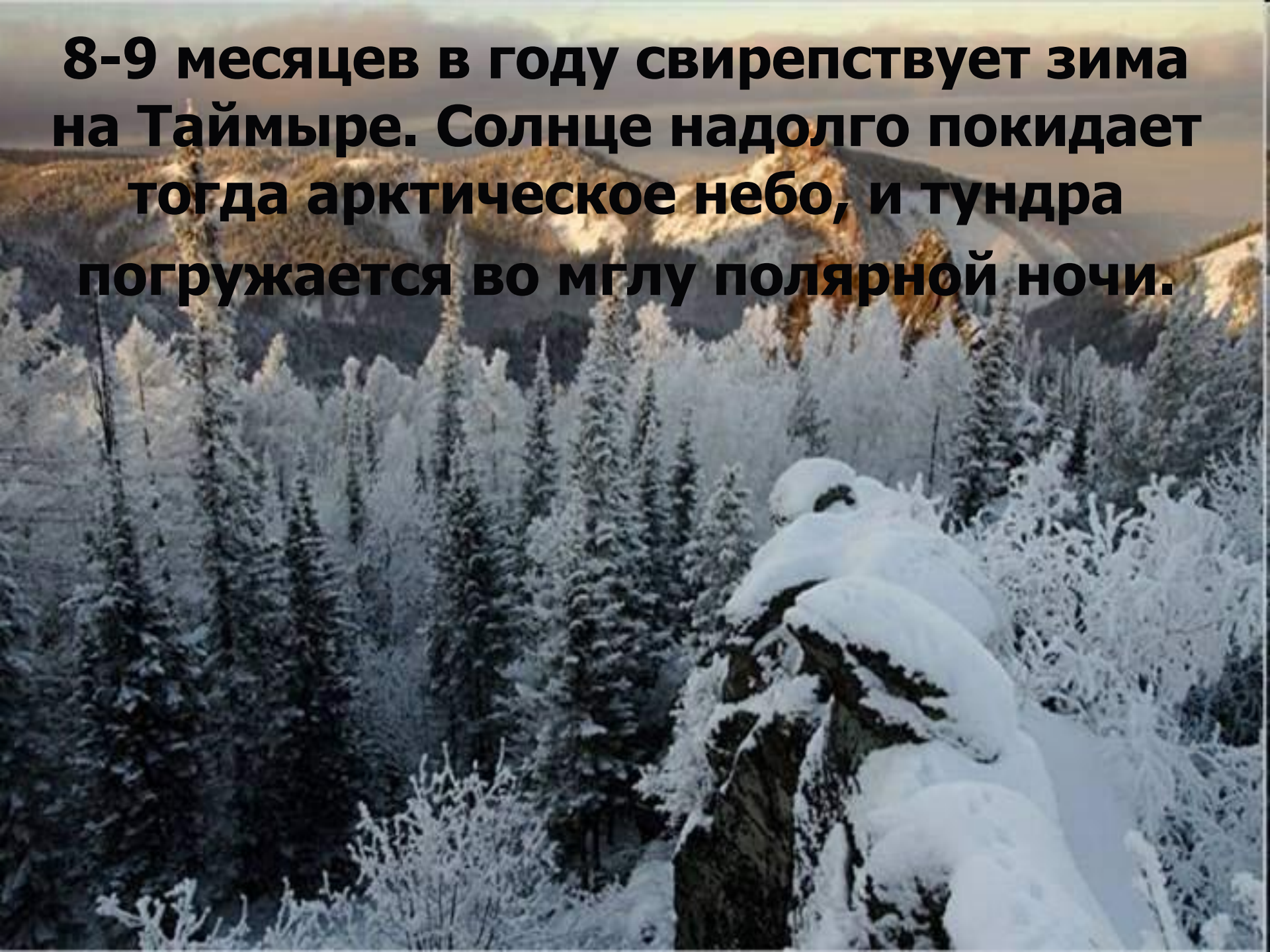




**Полуостров покрыт тундрами  
за исключением южной части.**



**8-9 месяцев в году свирепствует зима на Таймыре. Солнце надолго покидает тогда арктическое небо, и тундра погружается во мглу полярной ночи.**



Озеро Таймыр – самое северное в мире настоящее крупное озеро. Располагается оно далеко за полярным кругом, у подножия гор Бырранга.



Первые исследования Таймырского полуострова, а вернее его береговой линии, произведены в 40-х годах XVIII века русскими исследователями: Лаптевым, Прончищевыми, Челюскиным.



# Животный мир Таймыра: белые медведи



# Лемминг



# овцебык



заяц



северный олень




песец



ЭВЕНКИ



НЕНЦЫ



ДОЛГАНЫ



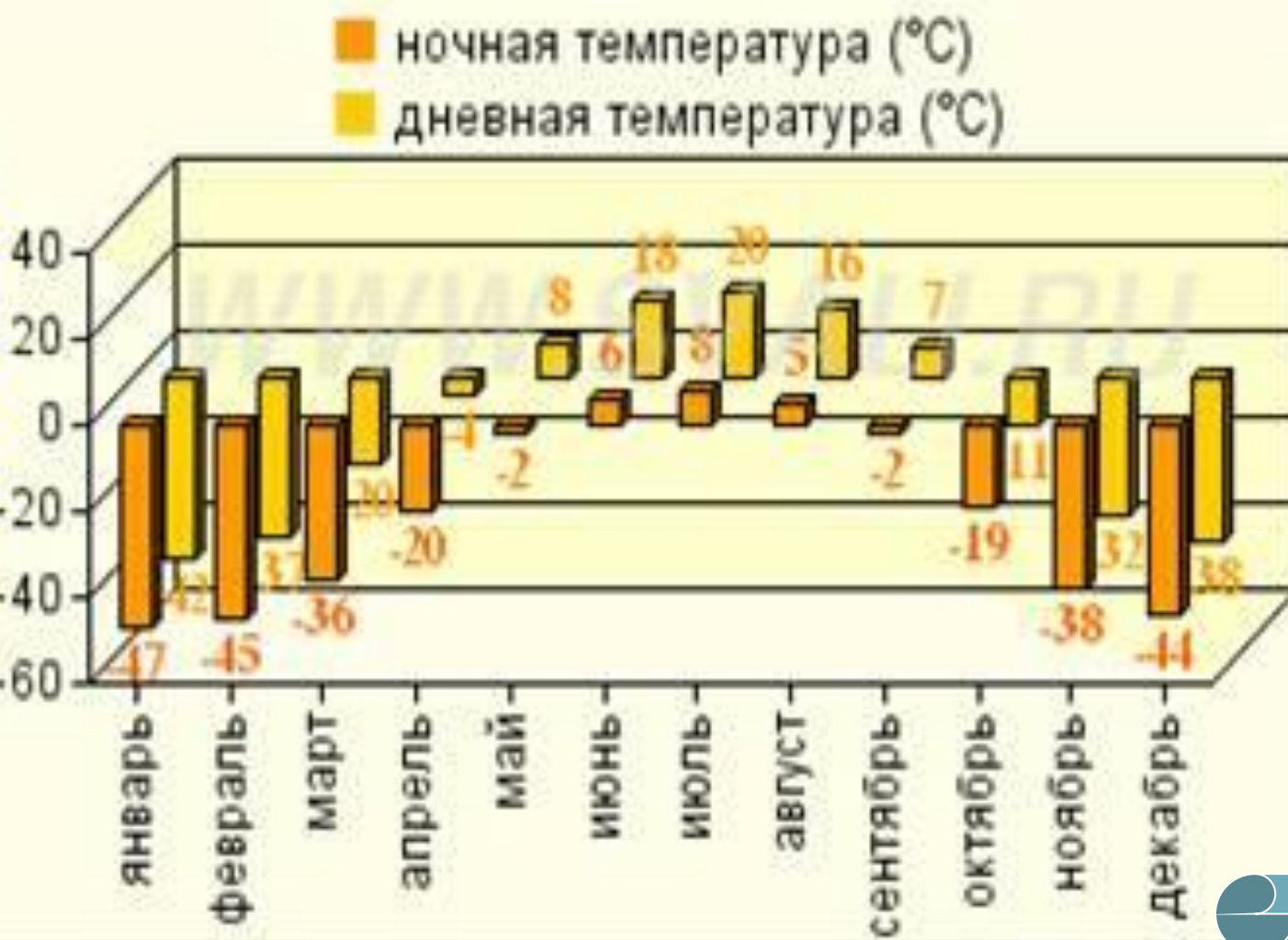
# Якутия

Самая большая и  
самая холодная  
территория  
России



Климат резко континентальный, отличается продолжительным зимним и коротким летним периодами.

средних  
темпера  
тур  
самого



холодно  
го  
месяца  
-  
января  
и

самого  
теплого  
-

В Якутии 11 месяцев зима,



а остальное время - лето



A tall monument stands in a snowy landscape under a cloudy sky. At the top is a snowflake, followed by a flag, and a globe. Below these are three horizontal signs with Cyrillic text: 'ОЙМЯКОН -', 'ПОЛЮС', and 'ХОЛОДА'. A thermometer is visible at the base of the monument. The background shows snow-covered trees and a low sun.

ОЙМЯКОН -  
ПОЛЮС  
ХОЛОДА

Именно здесь находится полюс холода Северного полушария. Температура воздуха опускалась до -71 градуса С.

# Северное сияние





варьирует от 40 сантиметров до 2,5 метров



обширные степи, зеленые луга и водно-болотные угодья, хвойная тайга, смешанные леса и березовые рощи.



***Якутия обладает огромными запасами  
возобновляемых и не возобновляемых  
природных ресурсов.***



**По территории Якутии протекает свыше 700 тысяч рек с длиной более 10 км, 314 из них имеют длину более 100 км.**



***Основная водная артерия республики — река Лена — по длине и водности входит в десятку крупнейших рек мира и несет в Северный Ледовитый океан около 700 куб. км. воды.***



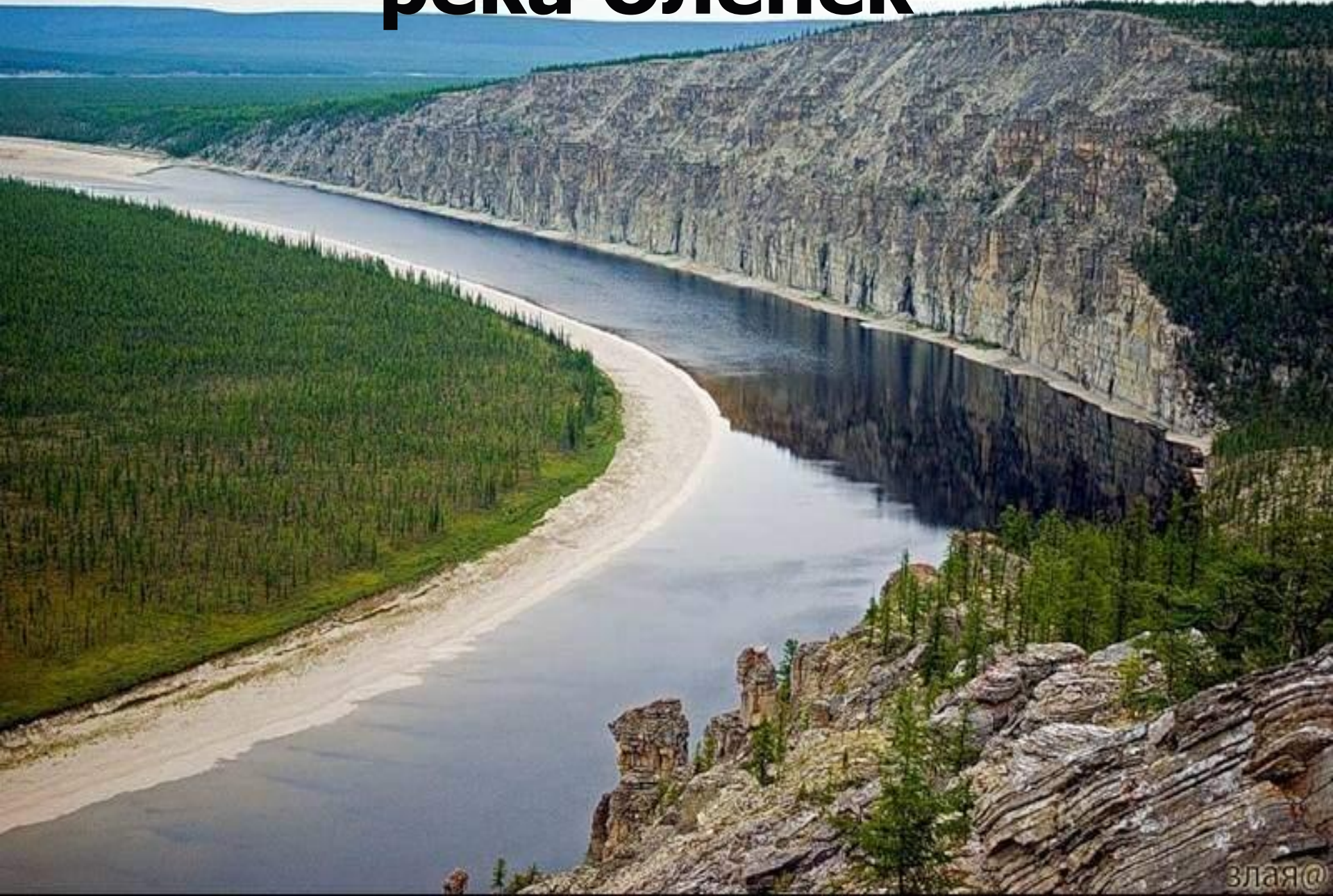
***Колыма, Индигирка и главные притоки реки Лены — реки Олекма, Алдан, Вилюй — по своим основным характеристикам намного превосходят почти все реки Европейской части России .***



# река Яна



# река Оленек





# река Колыма



**На территории Якутии более 800 тысяч озер с площадью зеркала свыше 1 гектара каждое. Общая площадь зеркала этих озер превышает 83 тысячи квадратных километров.**



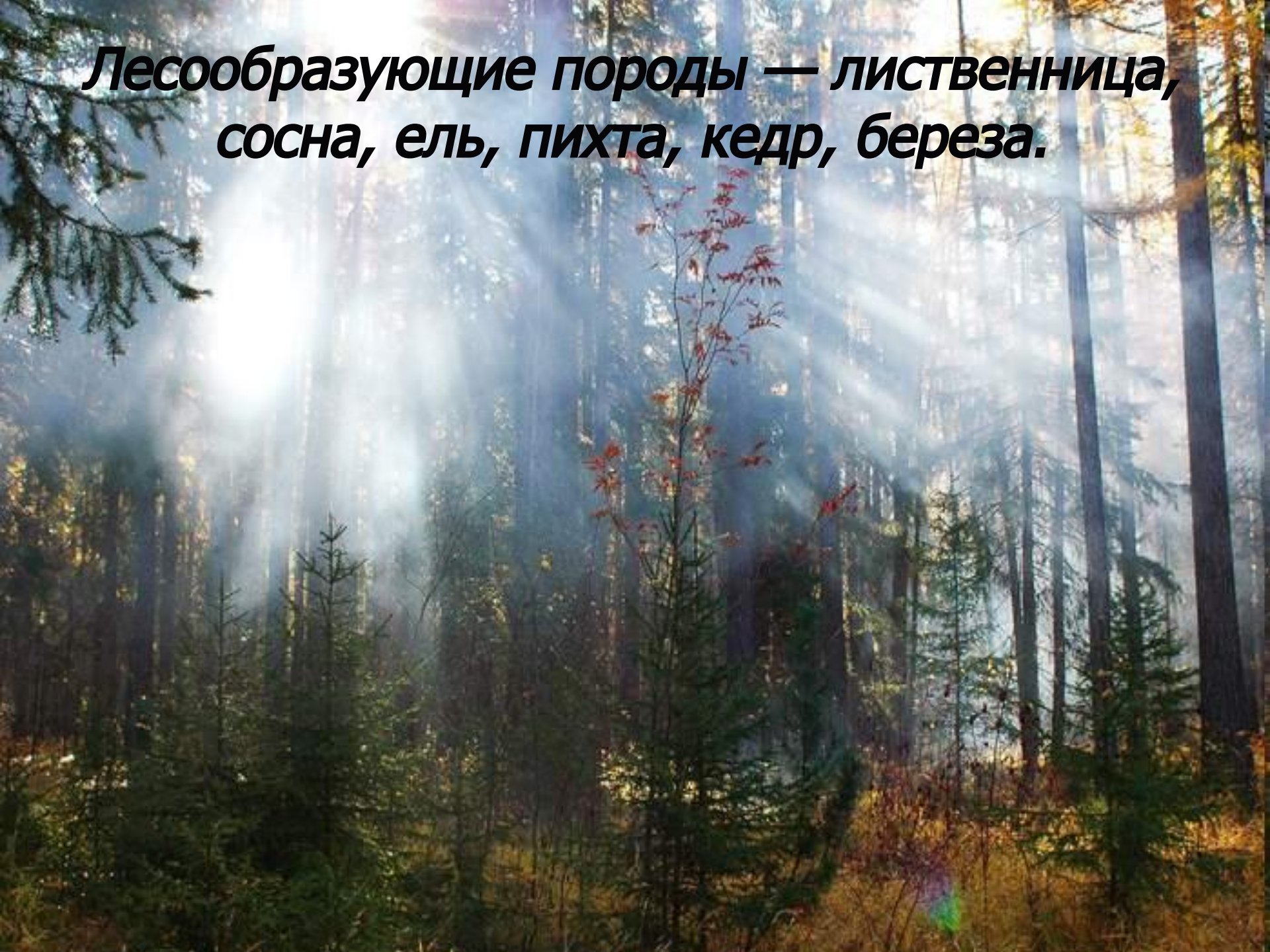
***Болота занимают от 3 до 5% территории  
республики — около 135 тыс. кв. км.***



**Большая часть территории республики  
покрыта лесной растительностью. Площадь  
лесного фонда в республике — 255 млн.  
гектаров.**



***Лесообразующие породы — лиственница,  
сосна, ель, пихта, кедр, береза.***

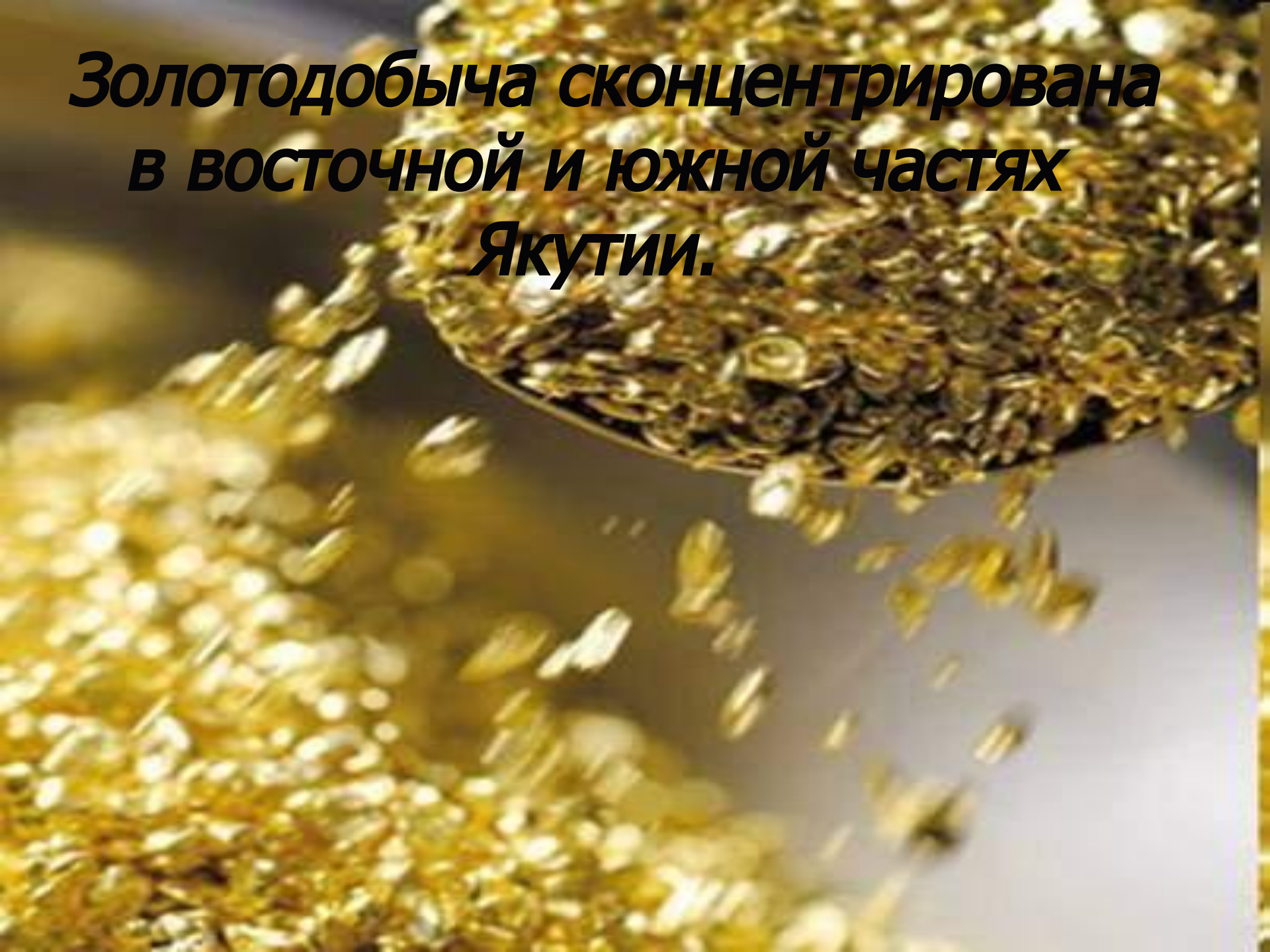




***На территории Якутии ежегодно добывается 1/5 часть добываемых в мире алмазов.***



***Золотодобыча сконцентрирована  
в восточной и южной частях  
Якутии.***





# Коренные народы: Якуты



ЭВЕНЫ



ЭНЦЫ



ЮКАГИРЫ



ДОЛГАНЫ



# Интернет-ресурсы:

- ▶ [http://cs587.vkontakte.ru/u508957/2217531/x\\_bd298be8.jpg](http://cs587.vkontakte.ru/u508957/2217531/x_bd298be8.jpg) - горы
- ▶ [http://www.sb-l.msk.ru/DONE/2007/08\\_Ta/map1.jpg](http://www.sb-l.msk.ru/DONE/2007/08_Ta/map1.jpg) - карта полуострова Таймыр
- ▶ <http://www.photo-wave.ru/i/29069.jpg> тундра
- ▶ [http://gazeta.aif.ru/data/mags/moskva/759/pics/40\\_01\\_00.jpg](http://gazeta.aif.ru/data/mags/moskva/759/pics/40_01_00.jpg) - Прончищевы
- ▶ [http://img-fotki.yandex.ru/get/52/viteklt-2008.21/0\\_dcbd\\_1d8e0800\\_XL](http://img-fotki.yandex.ru/get/52/viteklt-2008.21/0_dcbd_1d8e0800_XL)
- ▶ <http://s006.radikal.ru/i215/1002/08/cb283e7ab628.jpg>
- ▶ [http://philanthropy.ru/wp-content/uploads/2010/02/3250\\_thumb.jpg](http://philanthropy.ru/wp-content/uploads/2010/02/3250_thumb.jpg)
- ▶ <http://forum.nmp4.ru/uploads/post-22552-1212236341.jpg>
- ▶ <http://ya-zhenschina.ucoz.ru/fr/1/6777966.jpg> - белый медведь
- ▶ <http://s46.radikal.ru/i114/0903/6a/85ff9ef18d06.jpg> - лемминг
- ▶ [http://i2.guns.ru/forums/icons/forum\\_pictures/001325/1325147.jpg](http://i2.guns.ru/forums/icons/forum_pictures/001325/1325147.jpg) - заяц
- ▶ [http://img-fotki.yandex.ru/get/51/valkiiria.14/0\\_11150\\_6157be44\\_XL](http://img-fotki.yandex.ru/get/51/valkiiria.14/0_11150_6157be44_XL) - олень
- ▶ [http://img0.liveinternet.ru/images/attach/c/1/57/685/57685469\\_Laptevskiy\\_m\\_orzh.jpg](http://img0.liveinternet.ru/images/attach/c/1/57/685/57685469_Laptevskiy_m_orzh.jpg)
- ▶ [http://upload.wikimedia.org/wikipedia/commons/d/d4/Ovibos\\_moschatus.jpg](http://upload.wikimedia.org/wikipedia/commons/d/d4/Ovibos_moschatus.jpg) - овцебык

- ▶ [http://tiksi.ru/images/fbfiles/images/06mis\\_chek\\_yuskin.jpg](http://tiksi.ru/images/fbfiles/images/06mis_chek_yuskin.jpg) мыс Челюскин
- ▶ <http://i015.radikal.ru/0804/7a/81d594eae768.jpg> Якутия
- ▶ [http://img1.liveinternet.ru/images/foto/b/3/528/2769528/f\\_17856816.jpg](http://img1.liveinternet.ru/images/foto/b/3/528/2769528/f_17856816.jpg)
- ▶ [http://newzz.in.ua/uploads/posts/2010-01/1264293025\\_оутуакон\\_119.jpg](http://newzz.in.ua/uploads/posts/2010-01/1264293025_оутуакон_119.jpg) Оймякон
- ▶ <http://www.rustrana.ru/articles/12371/640x480.jpg>
- ▶ <http://www.internetur.com/images/altay.jpg>