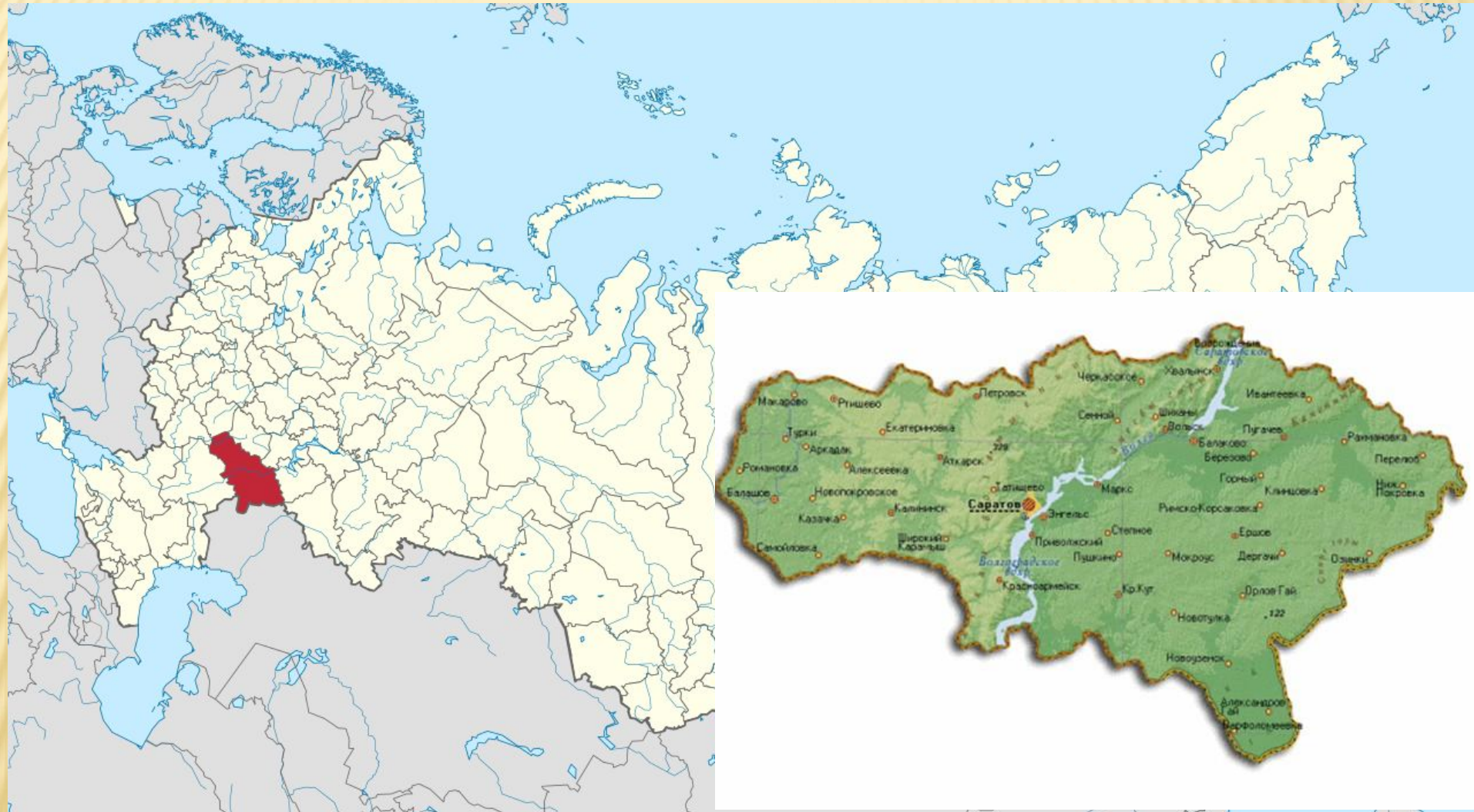
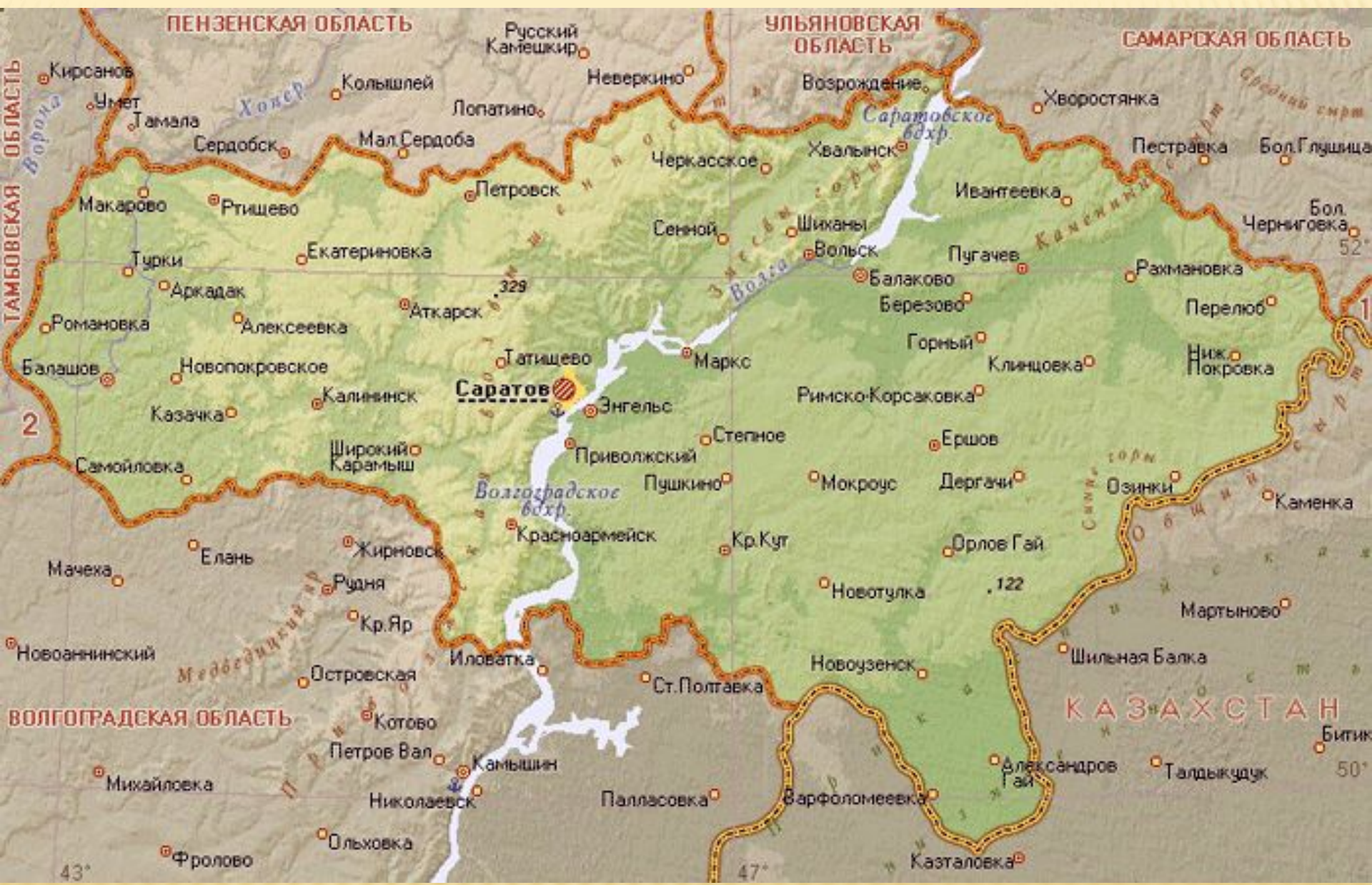


Сельскохозяйственное природопользование в Саратовской области

Выполнила: Трайзе Ольга гр.Гб-121

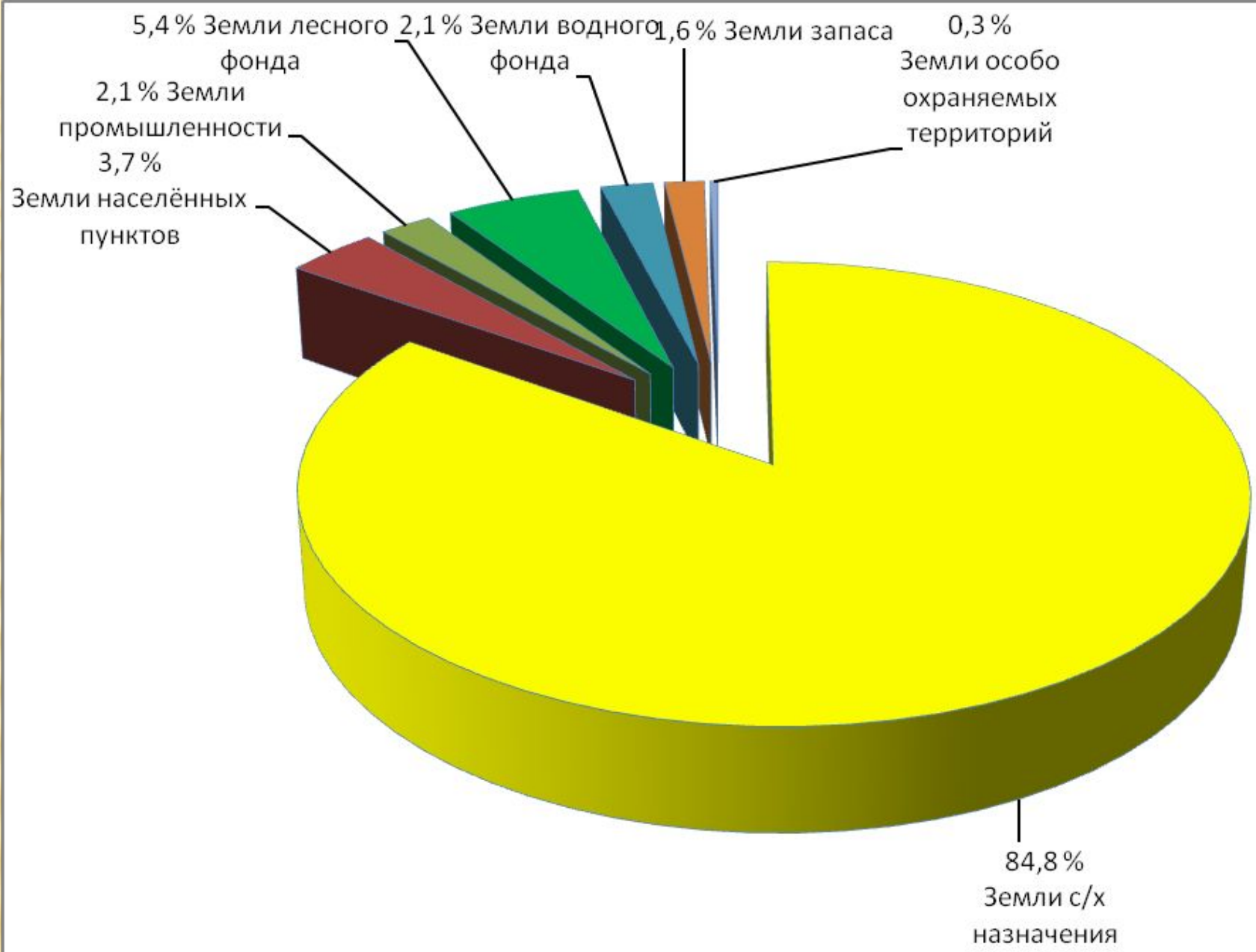
САРАТОВСКАЯ ОБЛАСТЬ



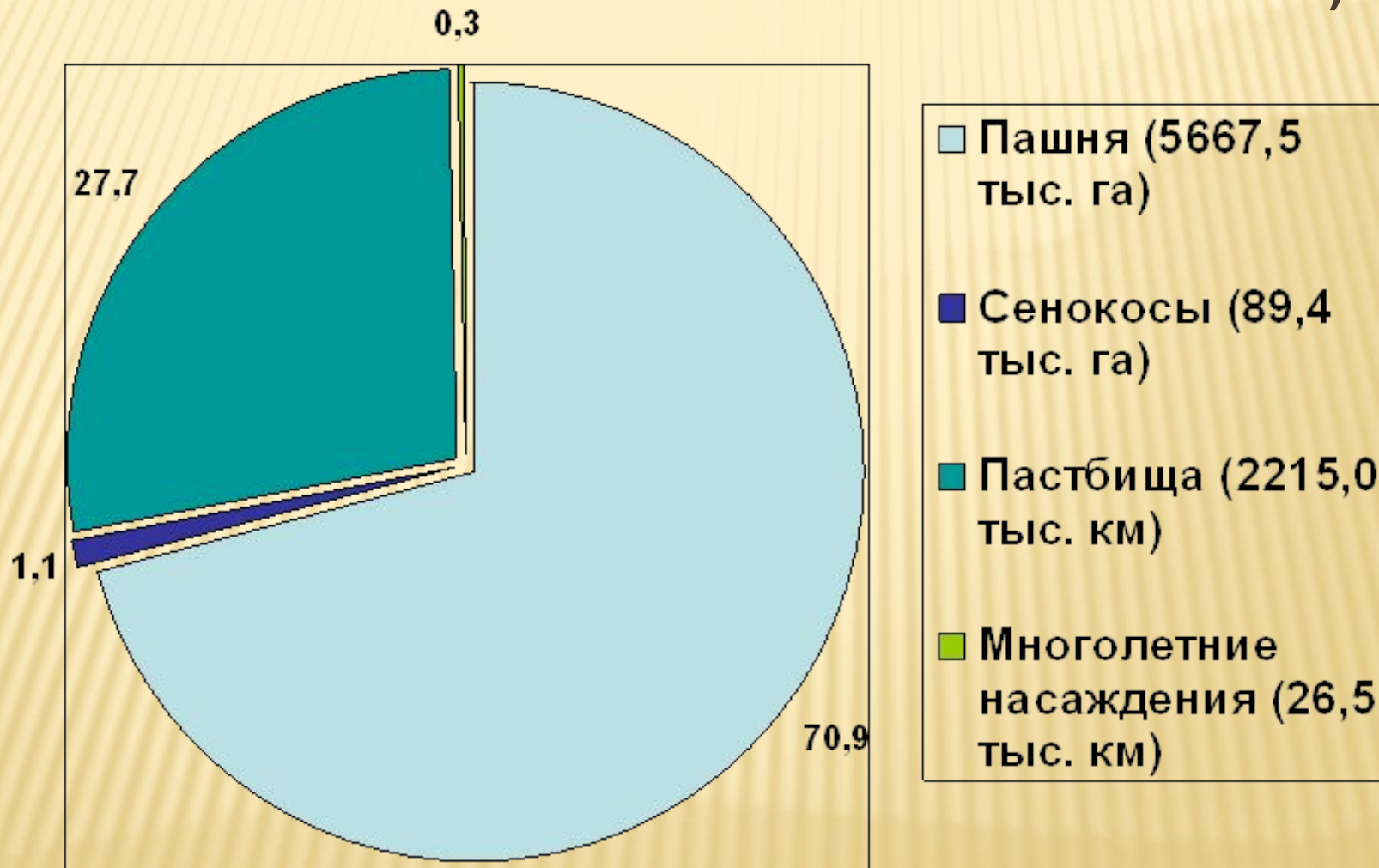


АДМИНИСТРАТИВНО- ТЕРРИТОРИАЛЬНОЕ ДЕЛЕНИЕ

1. 38 сельских муниципальных районов
2. 18 городов
3. 27 поселков городского типа,
4. 1778 сельских населенных пунктов
5. Административный центр области – г. Саратов



СТРУКТУРА С/Х УГОДИЙ (ПО ДАННЫМ ЗЕМЕЛЬНОГО ОТЧЕТА НА 2012 Г.)



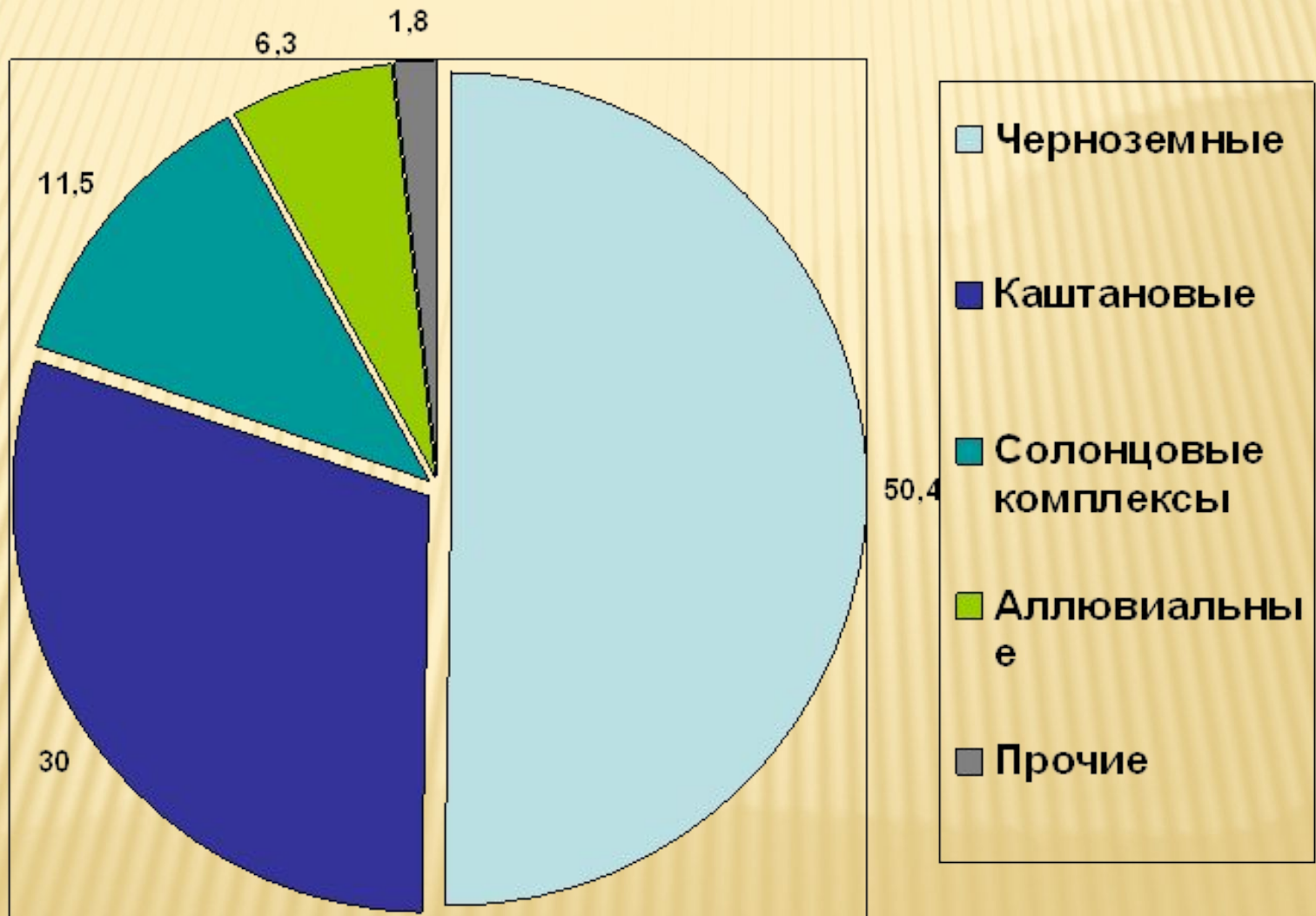
ОСНОВНЫЕ ВИДЫ СЕЛЬСКОХОЗЯЙСТВЕННОЙ ПРОДУКЦИИ

- Зерновые культуры(рожь, пшеница и т.д.)
- Подсолнечник
- Молоко
- Мясо

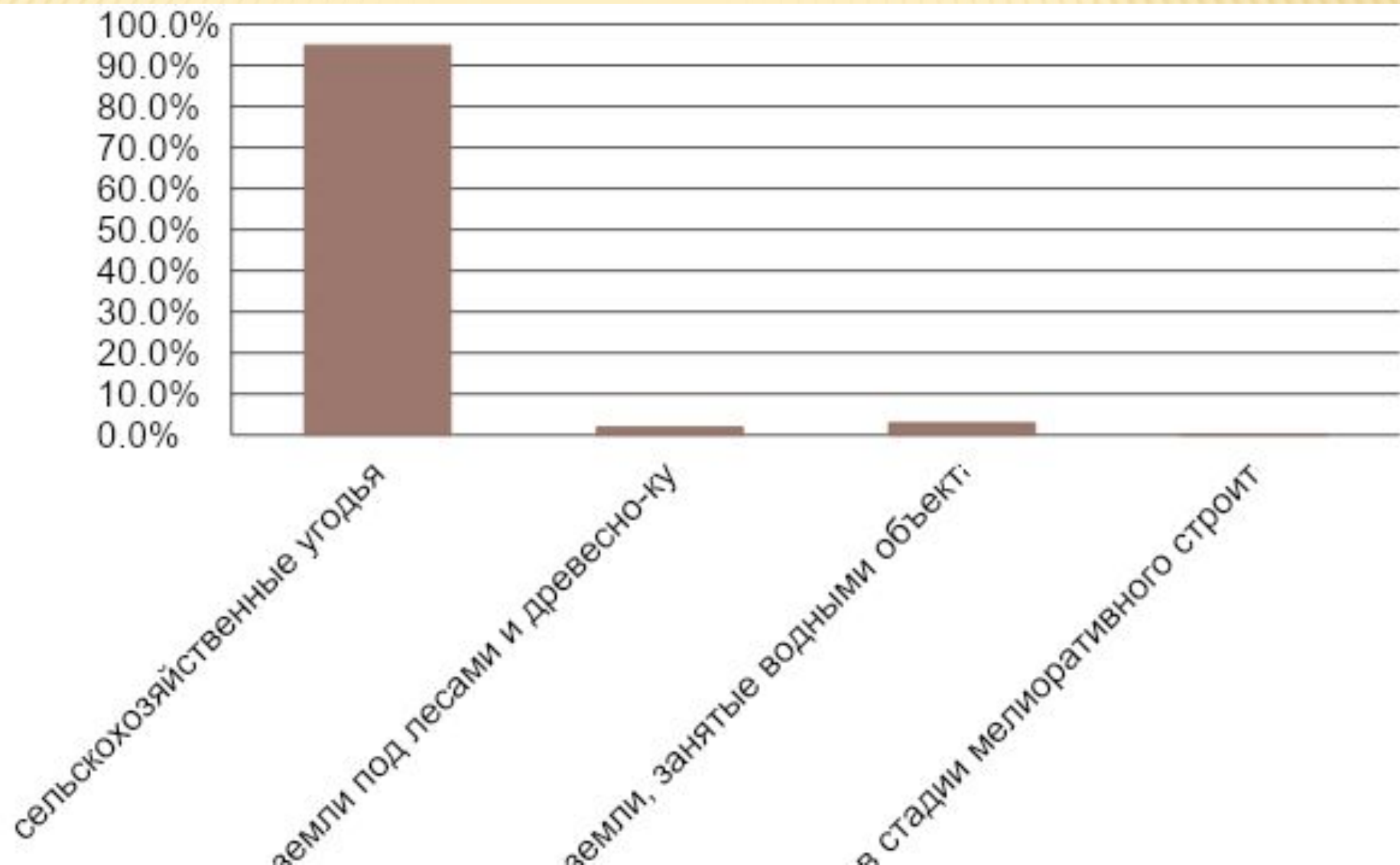
7 ПРИРОДНЫХ МИКРОЗОН



ПОЧВЫ



ЗЕМЕЛИ СЕЛЬСКОХОЗЯЙСТВЕННОГО НАЗНАЧЕНИЯ



АГРОКЛИМАТИЧЕСКИЕ РЕСУРСЫ САРАТОВСКОЙ ОБЛАСТИ

Показатель	Микрозона						
	Западная правобережная	Центральная правобережная	Северная правобережная	Южная левобережная	Северная левобережная	Центральная левобережная	Юго- восточная
Годовая температура воздуха, °С	4,3–5,2	3,4–4,7	3,5–3,8	4,3–5,3	4,7–5,3	5,0–5,2	4,1–6,0
Средняя температура воздуха за май – июль, °С	17,4–17,9	17,1–18,0	17,0–19,0	17,6–18,1	19,0–19,4	19,0–19,3	18,7–20,3
Длительность безморозного периода, дни	140–150	134–165	127–158	140–162	145–155	140–150	145–155
Годовая сумма осадков, мм	470–500	450–480	480–500	420–450	360–380	340–360	300–360

ВЫВОДЫ

- Площади земель Саратовской области огромны, 2/3 территории занимают земли сельскохозяйственного назначения, а именно 8 тыс. га.;
- Саратовская область входит в тройку регионов ПФО по сельскохозяйственной продукции. Отмечается положительная динамика её производства;
- Почвы плодородные, половину составляют чернозёмы, остальные каштановые, аллювиальные и другие;
- Основными направлениями являются зерново-скотоводческое хозяйство, большая часть территорий отведены под посевы яровой пшеницы и выращивание крупного рогатого скота;
- Наиболее благоприятными для ведения сельского хозяйства является Правобережье, так как климат там мягче и менее засушлив чем на Левобережье;