

МАУК «МКПЦ Киришского муниципального района».
Центральная детская библиотека.

Край белых ночей.

Ленинградская область



2019 год

ОБЩАЯ ИНФОРМАЦИЯ



Ленинградская область — субъект Российской Федерации, входит в состав Северо-Западного федерального округа.

Дата образования — 1 августа 1927 год.

Площадь — 83 908 кв.км.

С запада на восток — 450 км, с севера на юг 320 км.

Население — 1 813 816 чел (данные 2018 г.)

Плотность населения — 19,1 чел. на 1 кв.км.

Доля городского населения — (66,4%, сельского — 33,6%.

ГЕРБ ЛЕНИНГРАДСКОЙ ОБЛАСТИ

Герб Ленинградской области, является одним из важнейших символов данной территории. **Золотой ключ** на гербе символизирует "окно в Европу", прорубив его, Петр Первый открыл для России новые возможности и знания. **Серебряный якорь** указывает на то, что Ленинградская область являлась местом постройки мощнейшего флота, а в настоящее время считается родиной двух портов. **Укрепленные зубчатые стены** символизируют обороноспособность региона и его важное стратегическое значение в трудные военные годы. **Цветовая гамма** основывается на российский триколор, а выбор в качестве основы лазоревого оттенка говорит о важной роли региона относительно водной военной силы. Герб Ленинградской области был утвержден в 1997 году законом «О гербе и флаге Ленинградской области».



ФЛАГ ЛЕНИНГРАДСКОЙ ОБЛАСТИ

Данный символ, так же, как и герб Ленинградской области, старается еще раз подчеркнуть важность региона для страны в целом. Российский триколор показывает приближенность и преданность государству. Изображение волн в нижней части говорит о том, что данный район контролирует выход к Балтийскому и другим северным морям нашей страны.





Административный центр Ленинградской области — город Санкт-Петербург, который является самостоятельным субъектом Российской Федерации и в состав Ленинградской области не входит.



АДМИНИСТРАТИВНО-ТЕРРИТОРИАЛЬНОЕ ДЕЛЕНИЕ

Ленинградская область включает в себя 217 муниципальных образований:

- 17 муниципальных районов, в состав которых входят:
- 61 городское поселение,
- 138 сельских поселений (деревень и сел).



Муниципальные районы Ленинградской области

- Бокситогорский район
- Волосовский район
- Волховский район
- Всеволожский район
- Выборгский район
- Гатчинский район
- Кингисеппский район
- Киришский район
- Кировский район
- Лодейнопольский район
- Ломоносовский район
- Лужский район
- Подпорожский район
- Приозерский район
- Сланцевский район
- Сосновоборский округ
- Тихвинский район
- Тосненский район



ГРАНИЦЫ ЛЕНИНГРАДСКОЙ ОБЛАСТИ

на севере — с Республикой Карелия
на востоке — с Вологодской областью
на юго-востоке — с Новгородской областью
на юге — с Псковской областью, с Санкт-Петербургом (полуанклав)
на западе — с Эстонией
на северо-западе — с Финляндией.
на запада Финский залив.




ГЕОГРАФИЧЕСКОЕ ПОЛОЖЕНИЕ

Находится на северо-западе европейской части России. Большая часть территории Ленинградской области — низменность (Прибалтийская, Приневская, Вуоксинская, Свирская и другие) со следами деятельности ледников. Южнее Финского залива и Ладожского озера протягивается Балтийско-Ладожский уступ (высота до 300 метров).






КЛИМАТ ЛЕНИНГРАДСКОЙ ОБЛАСТИ

- Ленинградская область относится к зоне умеренного климата, переходного от океанического к континентальному, с умеренно мягкой зимой и умеренно теплым летом.
 - Средняя температура января -8, -11 С, июля +16, +18 С. Абсолютный максимум температуры +36 С, абсолютный минимум -52 С. Наиболее холодными являются восточные районы, наиболее тёплыми — юго-западные.
 - Количество осадков за год 600—700 мм. Наибольшее количество осадков выпадает на возвышенностях, максимум — на Лемболовской. Минимальное количество осадков выпадает на прибрежных низменностях. Наибольшее количество осадков выпадает летом и осенью.
 - Отличительной чертой области является природный феномен высоких широт – белые ночи, которые наступают в конце мая и продолжатся до середины июля.
- 



ПОЛЕЗНЫЕ ИСКОПАЕМЫЕ


Бокситы, глина, фосфориты, сланцы,
гранит, известняк, песок.





ВОДНЫЕ РЕСУРСЫ

Главные реки: Нева, Волхов, Свирь, Вуокса.





РАСТИТЕЛЬНЫЙ МИР

Географически территория Ленинградской области лежит в полосе южной тайги. Изначально здесь преобладал типично таежный пейзаж — глухие таежные леса, перемежаемые время от времени топкими болотами. Даже в наши дни, после многих веков хозяйственного освоения этих земель, леса занимают около половины их территории, а болота – примерно 12%.



РАСТИТЕЛЬНЫЙ МИР

Особенно крупные лесные массивы сохранились на востоке области – по берегам Свири, Паши, Ояти. В большинстве мест распространены еловые леса, а на песчаных почвах Карельского перешейка – сосновые. Там же располагается уникальный заповедник — Линтуловская лиственничная роща, заложенная в 1738 г. для выращивания корабельного леса.





РАСТИТЕЛЬНЫЙ МИР

С течением времени тип растительности края несколько изменился – хвойные деревья потеснены лиственными, и на месте вырубленных или уничтоженных пожаром ельников появляются березовые и осиновые леса, заросли ольхи. По побережью Финского залива, река Волхову и Луге встречаются небольшие дубравы. Растительный мир области отличается разнообразием. Только лекарственных растений здесь насчитывается 33 вида. В изобилии грибы и ягоды.



ЖИВОТНЫЙ МИР

Поскольку для Ленинградской области, в основном, характерен тип северных лесов, то и встречаются здесь, главным образом, животные тайги – заяц, белка, куница, лисица, хорь, крот, из крупных — лось. Некогда многочисленные таежные хищники — волк, медведь, рысь — в наши дни довольно редки. Для обогащения фауны области сюда в свое время были завезены и успешно акклиматизированы ондатра, бобр и американская норка. В настоящее время в лесах области насчитывается около 50 видов животных.



ЖИВОТНЫЙ МИР

Из 250 видов птиц наиболее распространены рябчик, тетерев, серая куропатка, несколько видов уток и куликов. Встречаются и редкие, например, серый журавль.



ДОСТОПРИМЕЧАТЕЛЬНОСТИ

К числу достопримечательностей
Ленобласти относятся:

- [Музеи](#)
- [Дворцы и усадьбы](#)
- [Монастыри](#)
- [Памятники истории](#)
- [Храмы и соборы](#)
- [Парки](#)
- [Природные объекты](#)
- [Крепости](#)



Усадьба Марьино



Крепость в старой Ладоге





КРУПНЕЙШИЕ ОТРАСЛИ ПРОМЫШЛЕННОСТИ:

машиностроение, химическое производство, переработка нефти, производство строительных материалов, добыча и переработка полезных ископаемых.



Завод КИНЕФ в Киришах по переработке нефтепродуктов



Завод в Пикалёво по переработке глинозёма, соды, цемента