

Электроразведка

Электроразведка - часть разведочной геофизики, в которой с помощью электромагнитных полей изучают строение Земли с целью поиска полезных ископаемых и решения других прикладных задач.

Электроразведка основана на различии *электромагнитных свойств* горных пород и руд

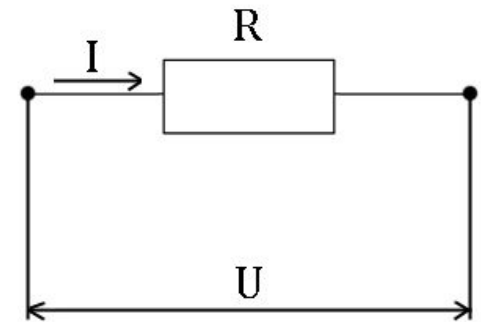
Закон Ома

В 1826 немецкий физик Георг Симон Ом публикует свою работу «Определение закона, по которому металлы проводят контактное электричество», где дает формулировку знаменитому закону.

Закон Ома – физическая закономерность, которая определяет взаимосвязь между током, напряжением и сопротивлением проводника.



Формулировка **закона Ома** – сила тока прямо пропорциональна напряжению, и обратно пропорциональна сопротивлению.



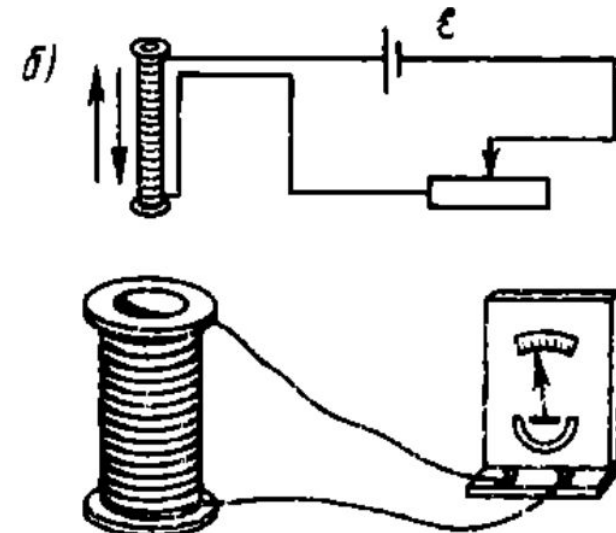
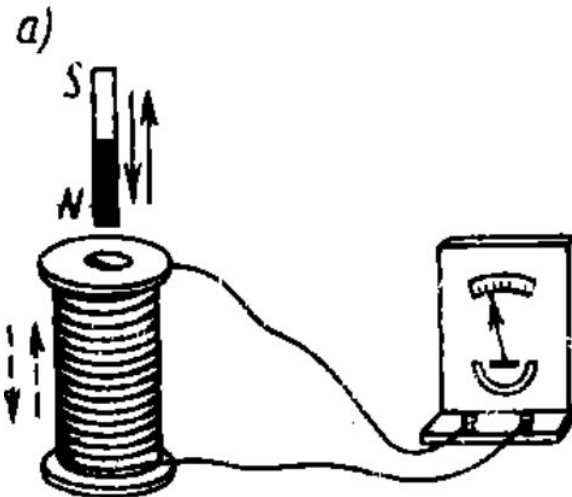
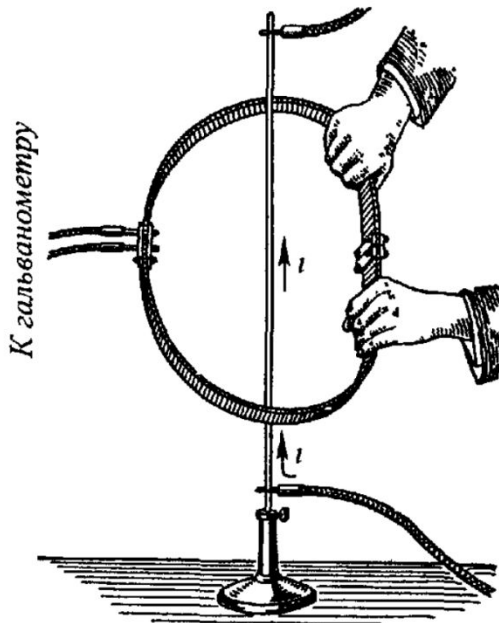
$$I = \frac{U}{R}$$

Закон электромагнитной индукции Фарадея




В 1831 г. М. Фарадеем было сделано одно из важнейших фундаментальных открытий в электродинамике – обнаружено явление **электромагнитной индукции**.

В замкнутом проводящем контуре при изменении магнитного потока, Γ_B охватываемого этим контуром, возникает электрический ток.



Источники естественного электромагнитного поля Земли

- 1. Электрические процессы в ионосфере и магнитосфере



2. Электрические процессы в атмосфере



Электромагнитное поле грозовых разрядов

– поле сложного взаимодействия метеорологических и электрических процессов, приводящих к грозовым разрядам (молниям).

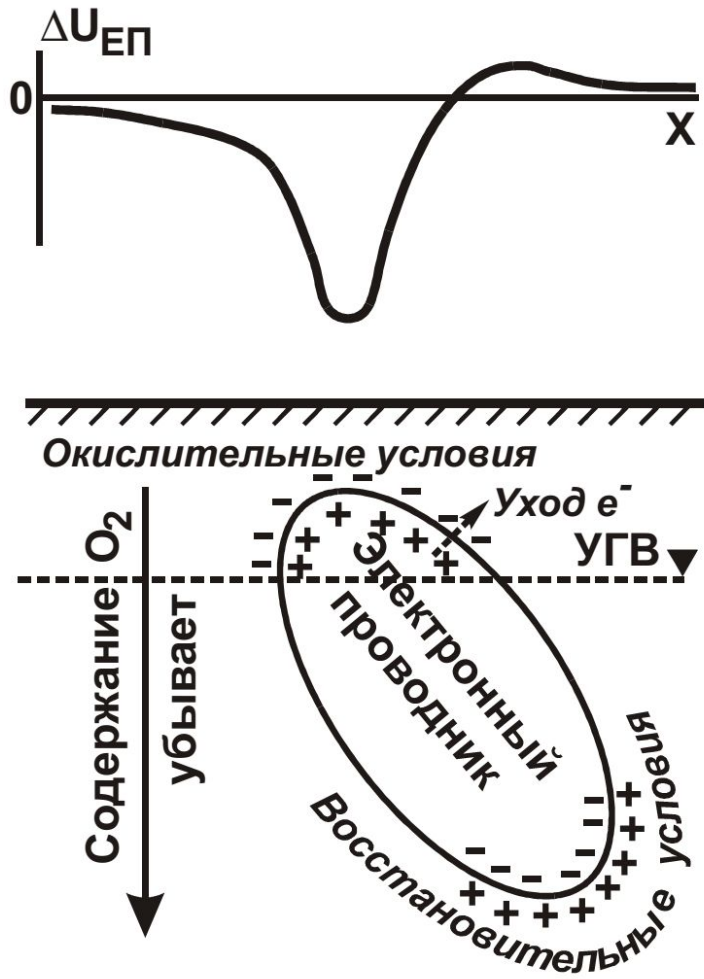
Количество молний за 1 сек на земном шаре более 100.

Молния – это мощный электрический диполь.

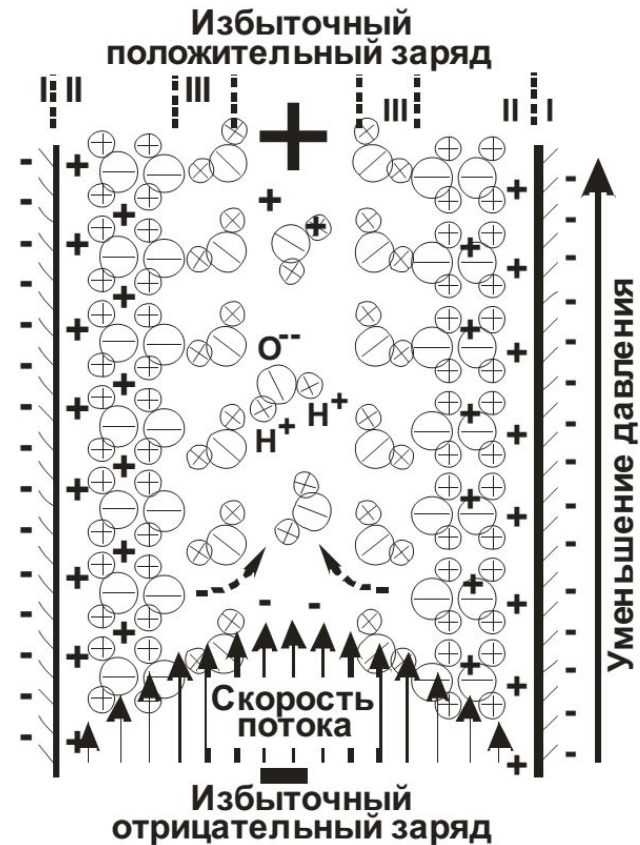
В атмосферном электричестве движение положительных зарядов вниз и встречное движение отрицательных зарядов вверх приводит к возникновению тока проводимости ($I = 2,9 \cdot 10^{-20} \text{ A/m}^2$).

У поверхности Земли разность потенциалов $\Delta U = 100 \text{ В/м}$, а во время гроз $40\ 000 \text{ В/м}$

3. Естественное электрическое поле



Механизм образования окислительно-восстановительных потенциалов

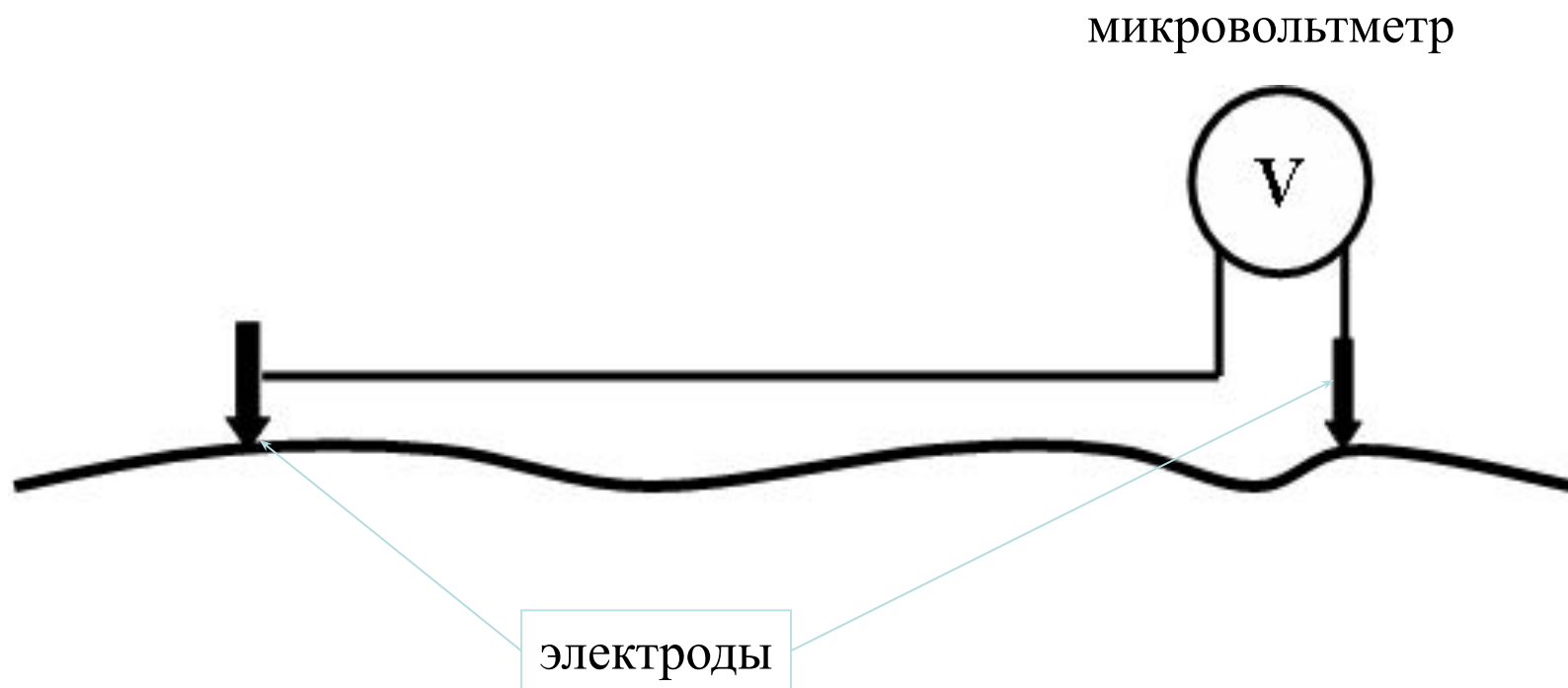


Фильтрационный механизм возникновения ЕП. I - двойной электрический слой, II - прочно связанная вода, III - рыхло связанная вода.

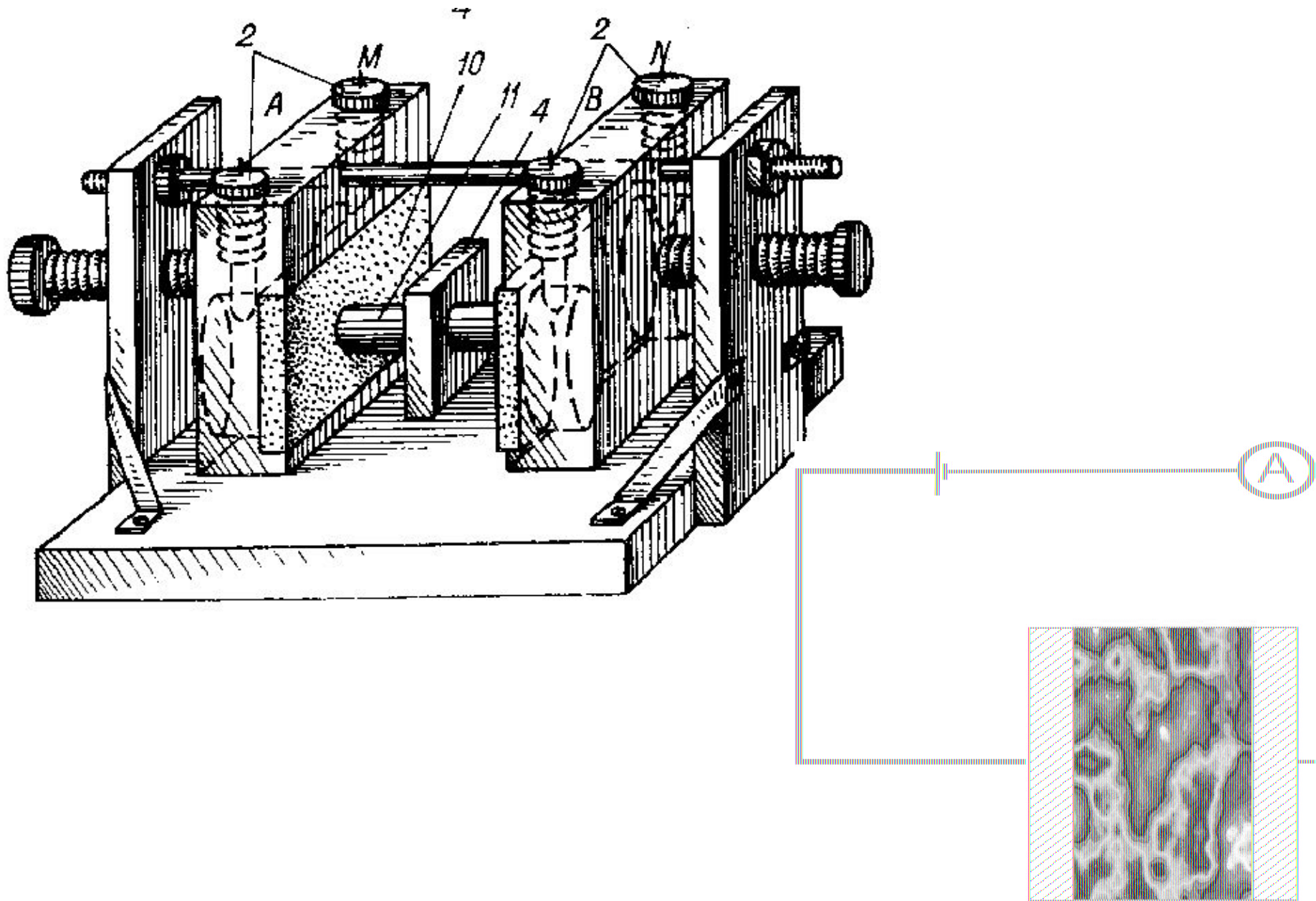
История возникновения электроразведки

- 1750г Б.Франклин – исследования в области атмосферного электричества
- 1829г Р.В.Фокс – наблюдения над естественными электрическими полями над колчеданными месторождениями
- 1882г К.Барус – попытка использовать съемку естественного электрического поля для поиска рудных месторождений
- 1910г К.Шлюмберже – разработал метод сопротивлений
- 1920г Н.Лундберг – Электроразведка низкочастотным переменным полем
- 1922г – высокочастотный метод электроразведки (метод индукции)

Простая электроразведочная установка для обнаружения естественного электрического поля



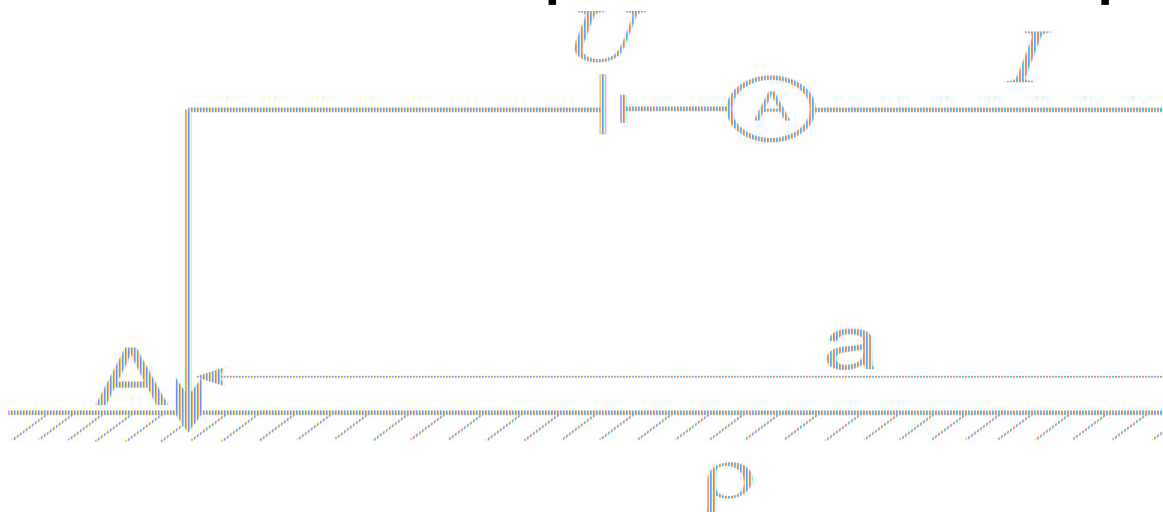
Исследования на образцах пород



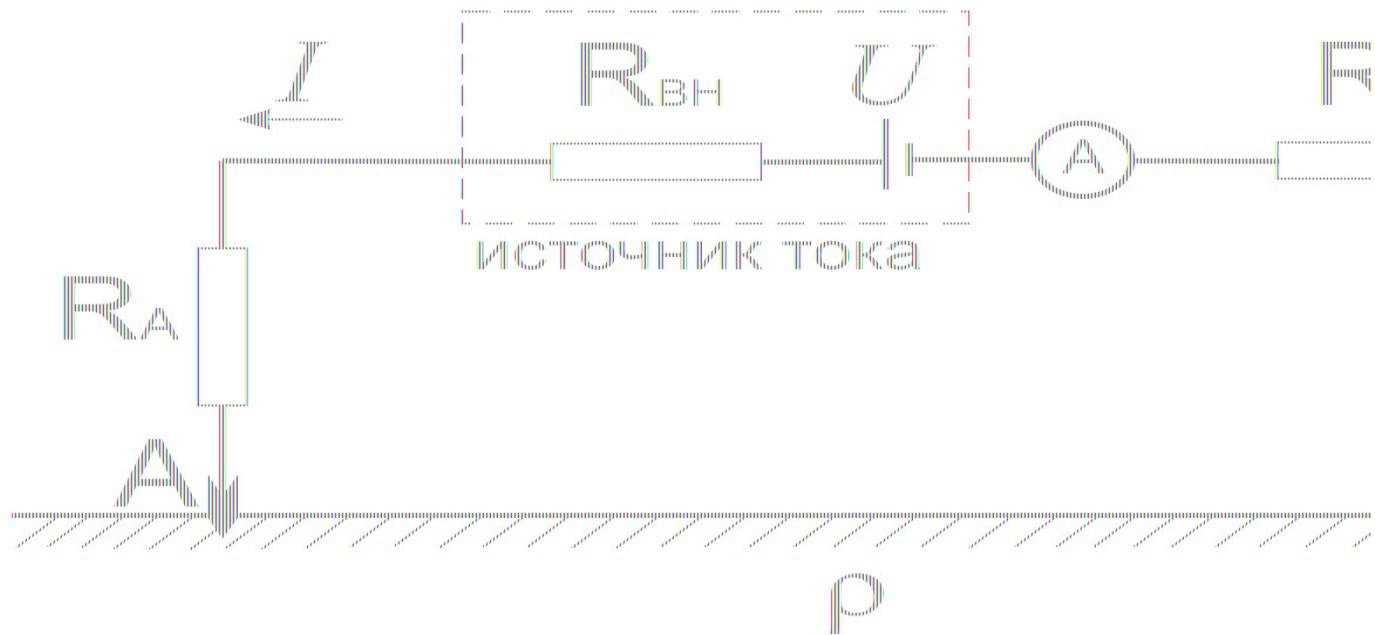
Значения удельного электрического сопротивления горных пород

минерал	ρ (ом*м)	Порода	ρ (ом*м)
пирит	10^{-3}	глина	5
пирротин	10^{-2}	пески	100
графит	10^{-1}	Известняк	300
магнетит	10^{-1}	Мрамор	10^5
кварц	10^{14}	Глинистый сланец	500
слюды	10^{13}	Гранит	10^{14}
Полевые шпаты	10^{15}	Нефть	10^{14}

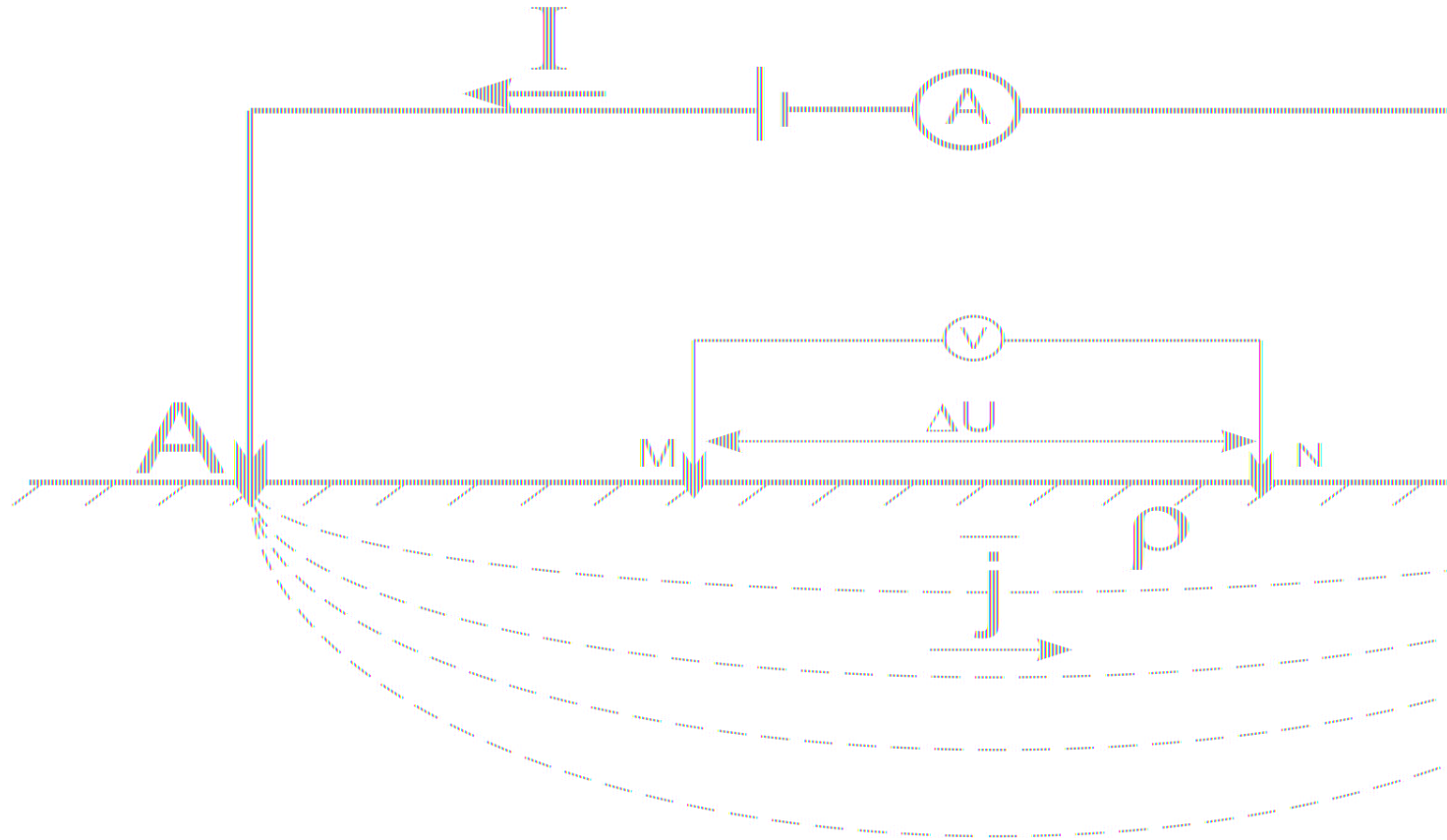
Первые попытки измерения удельного электрического сопротивления



$$R = \frac{U_{AB}}{I_{AB}} \quad ? \Rightarrow \rho$$

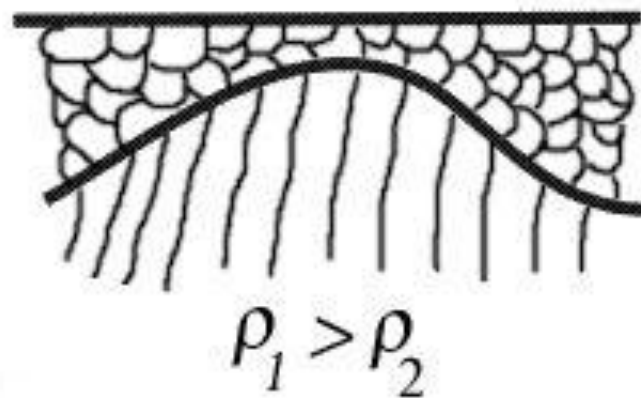
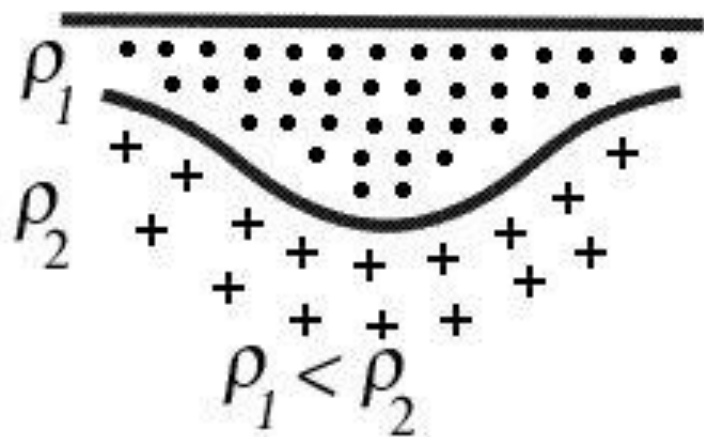
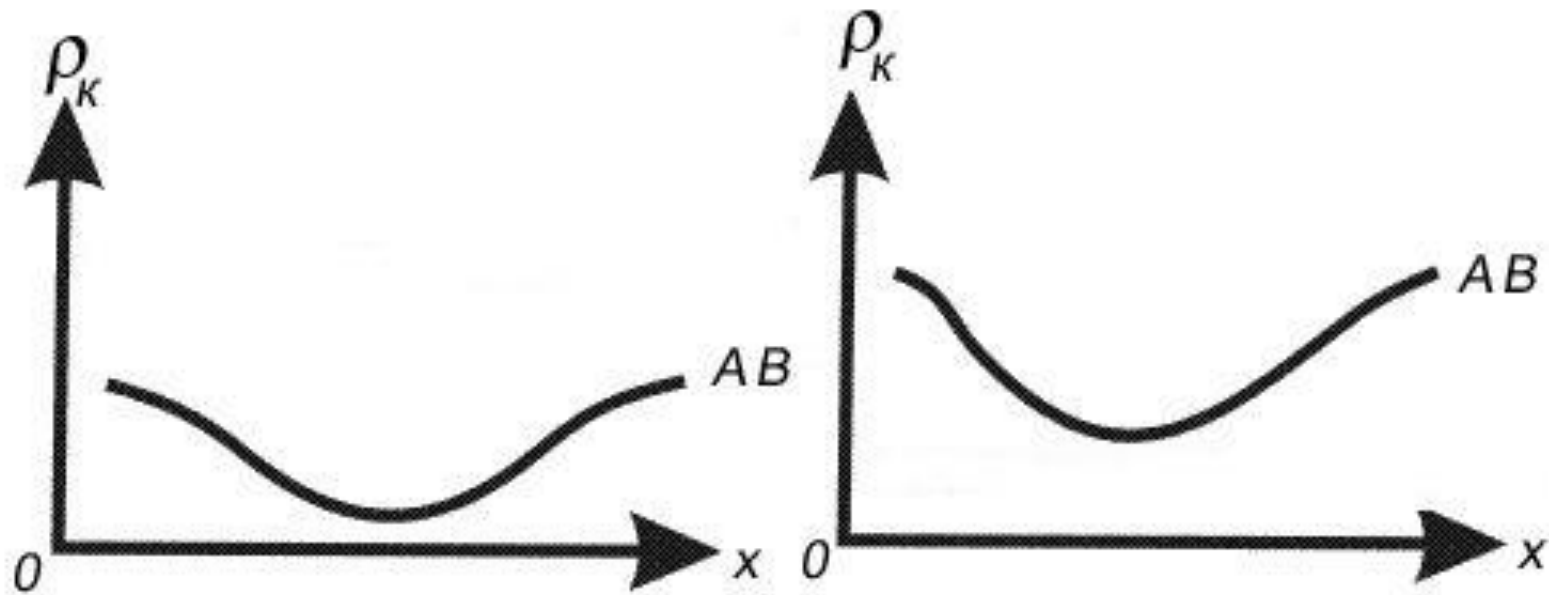


Четырехэлектродная установка

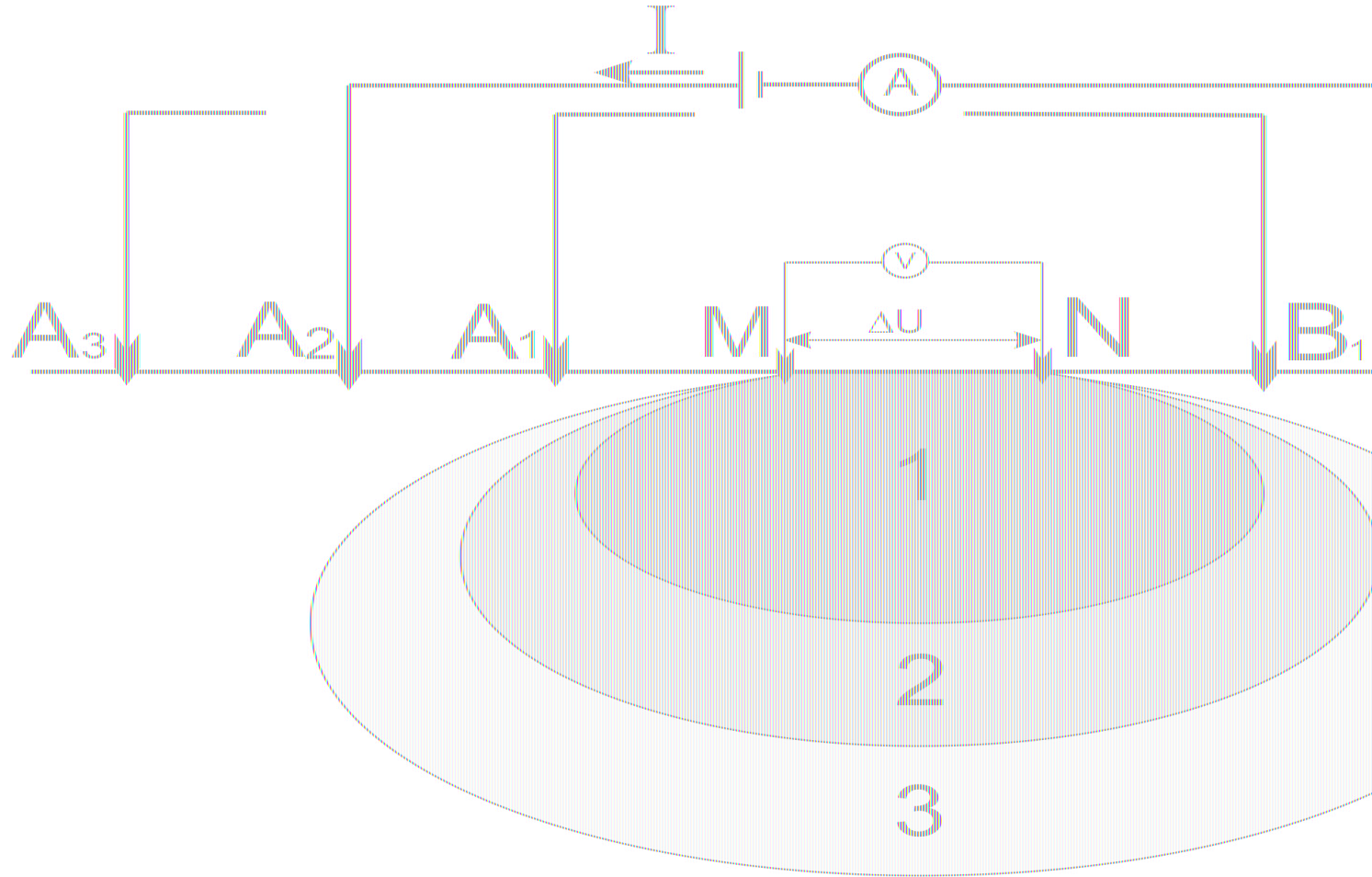


$$E = j \cdot \rho \quad \Delta U = E \cdot |MN| \quad \rho = K \frac{\Delta U}{I}$$

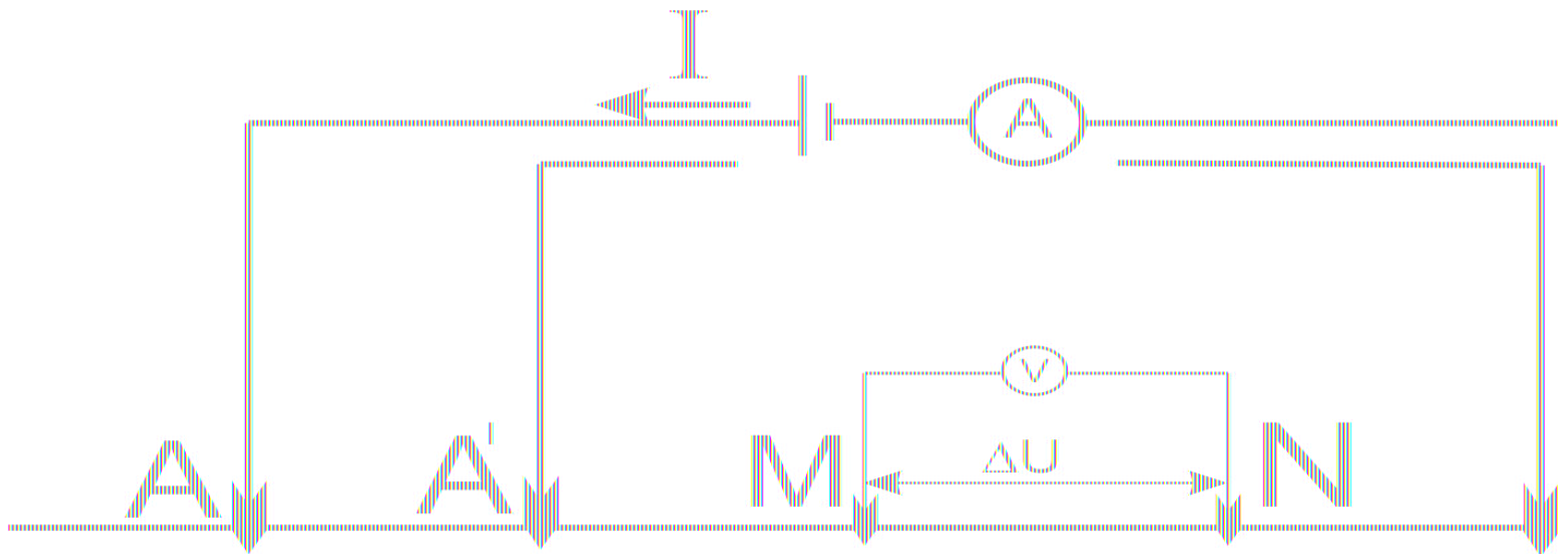
Примеры профилирования с 4-х электродной установкой



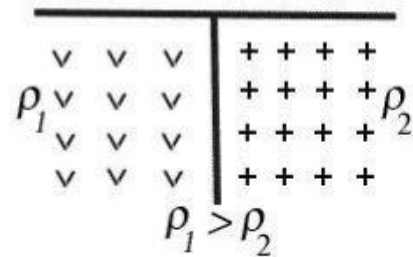
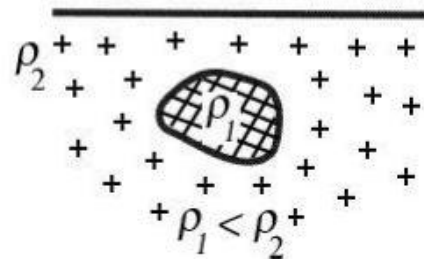
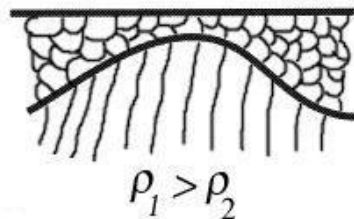
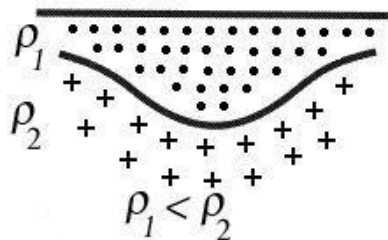
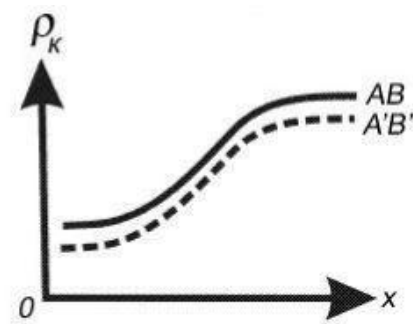
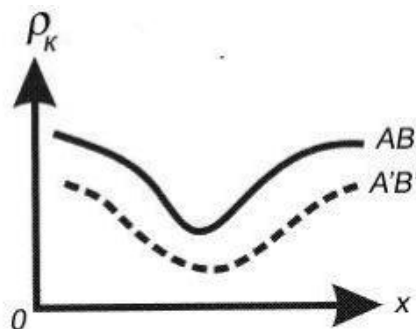
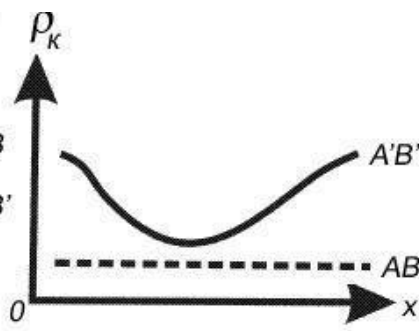
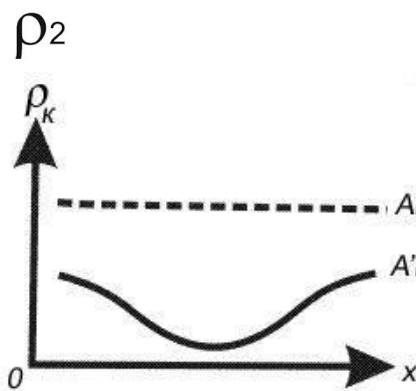
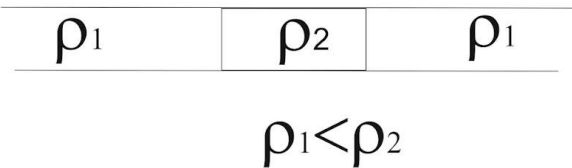


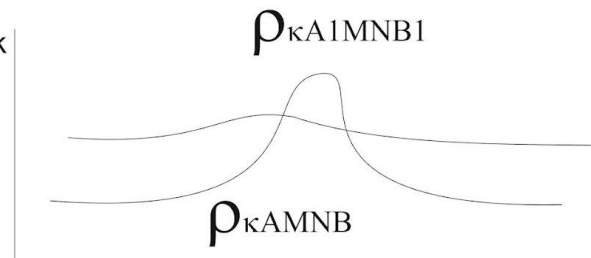
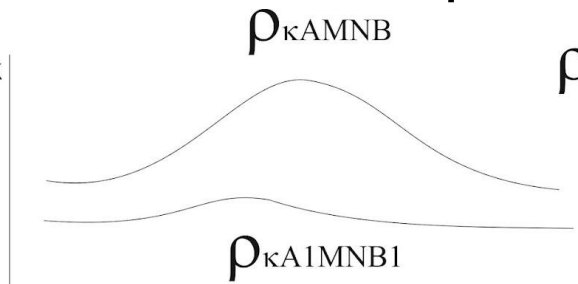

Зависимость глубины исследования от размеров установки



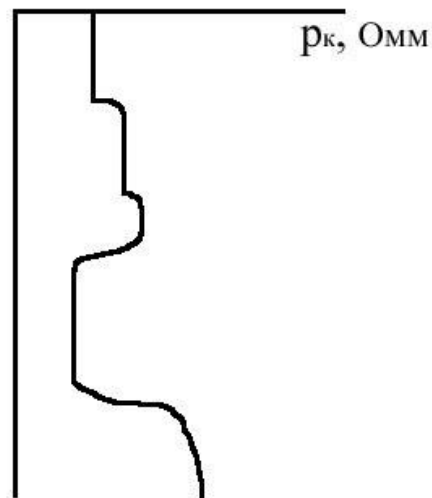
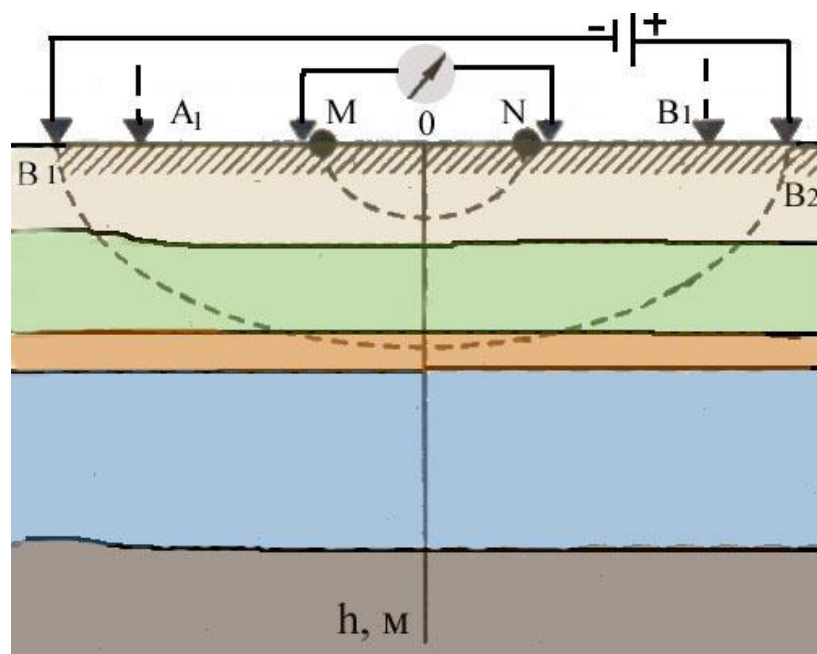
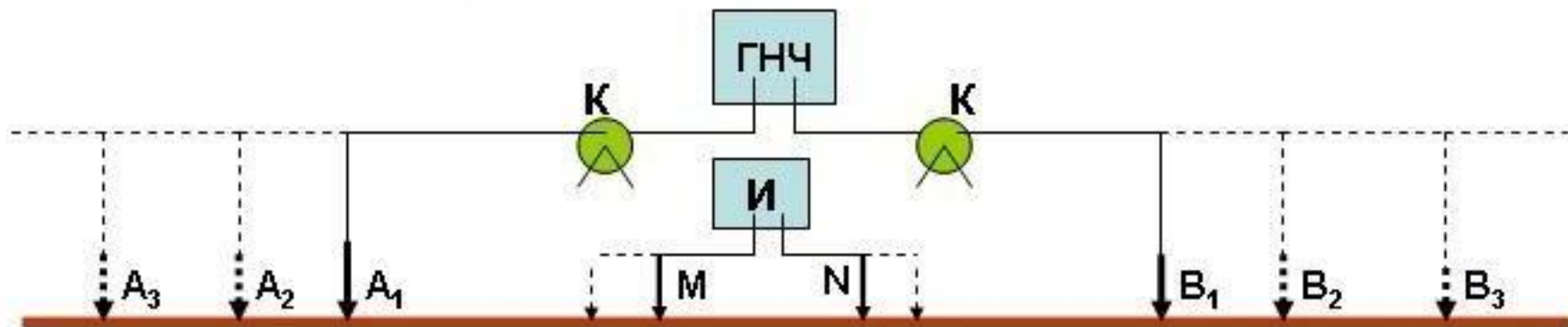
Установка с двойными питающими электродами



Примеры применения установки с двойными разностями питающих электродов

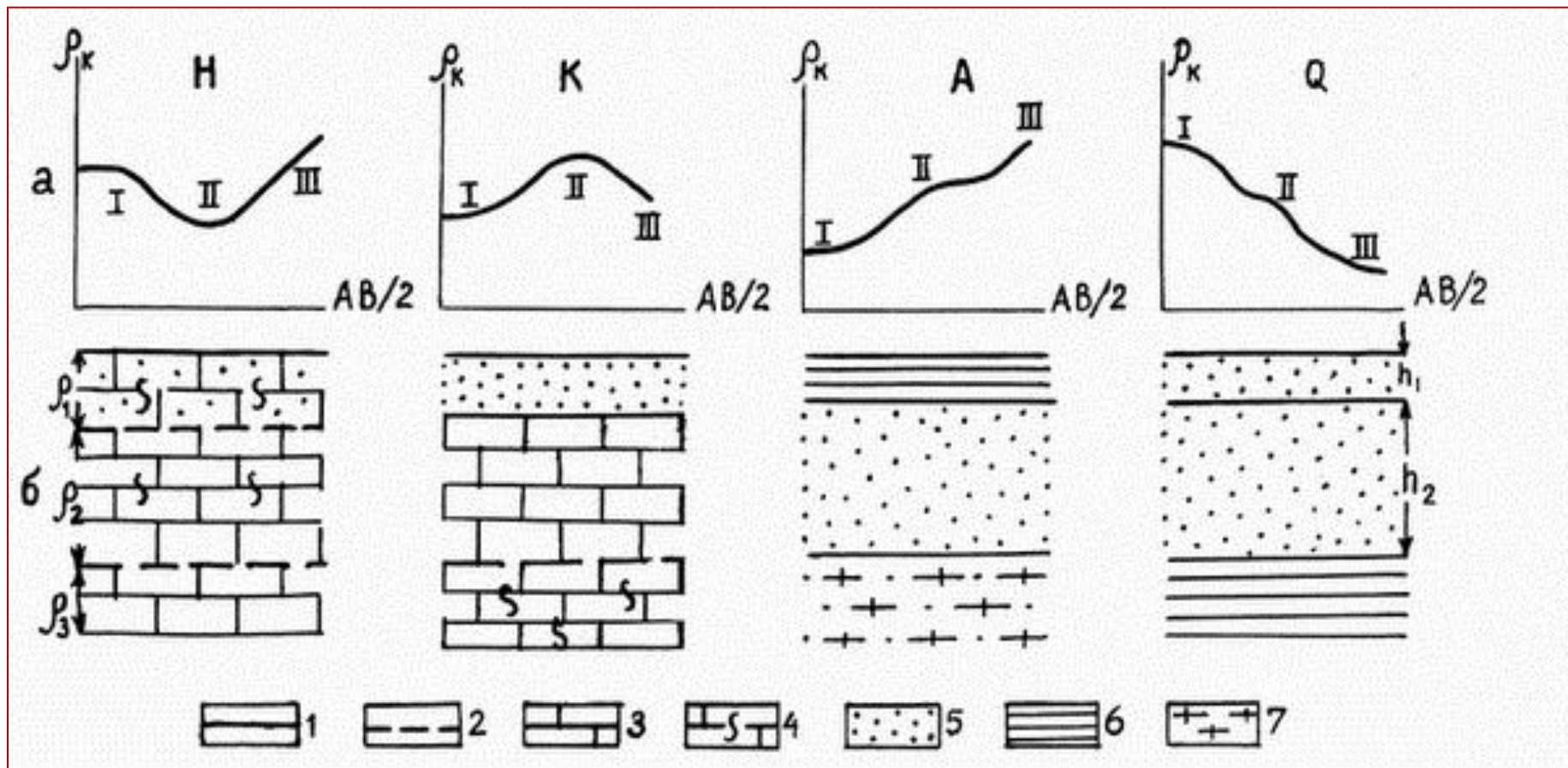


Электрические зондирования на постоянном токе





Типичные трехслойные кривые ВЭЗ:



а - графики КС,

б - геоэлектрические разрезы;

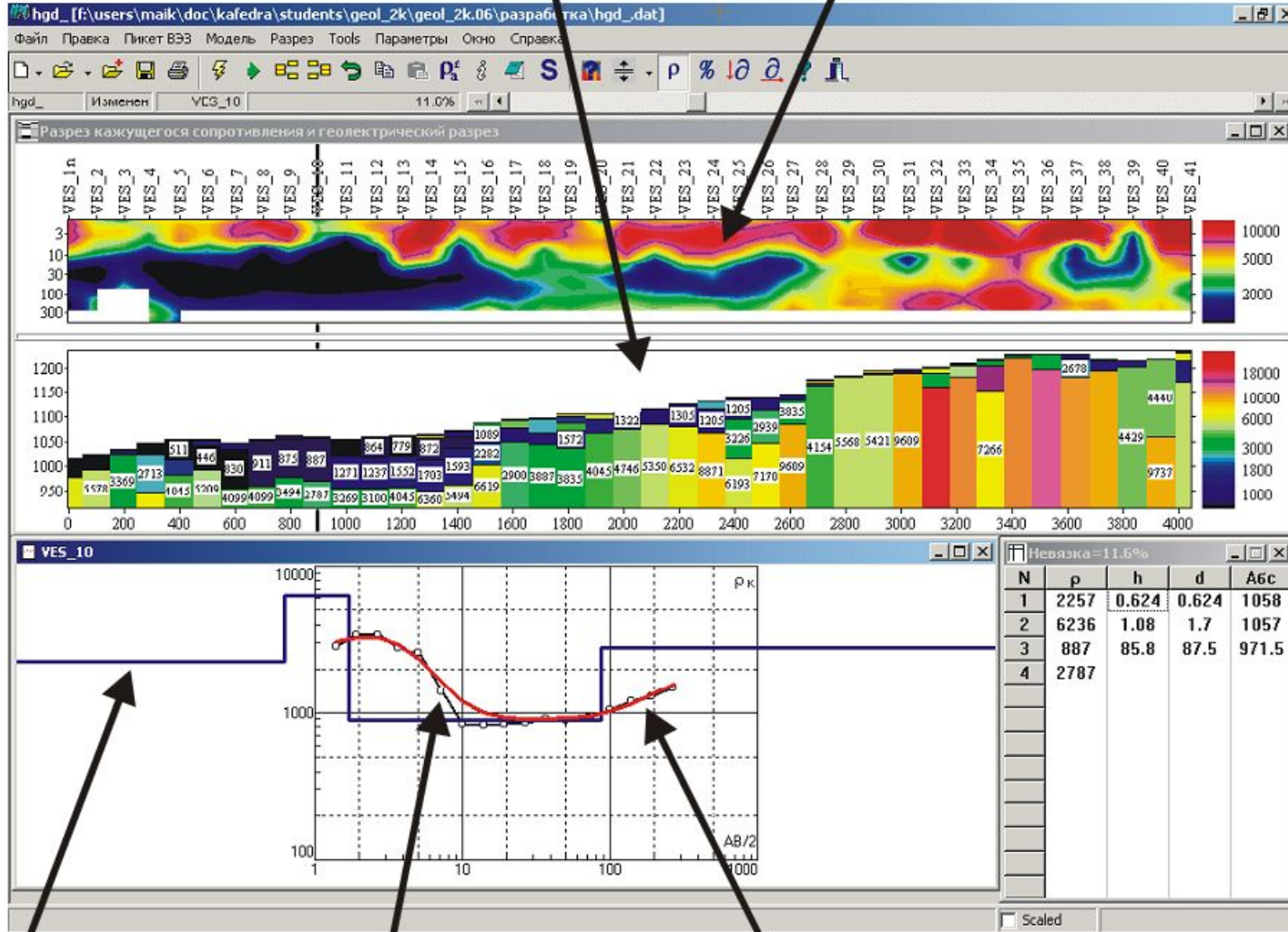
1 и 2 - литологические и гидрогеологические границы;

3 и 4 - известняки массивные и трещиноватые;

5 - пески; 6 - глины; 7 - граниты

геоэлектрический разрез
результаты интерпретации

разрез кажущегося
сопротивления



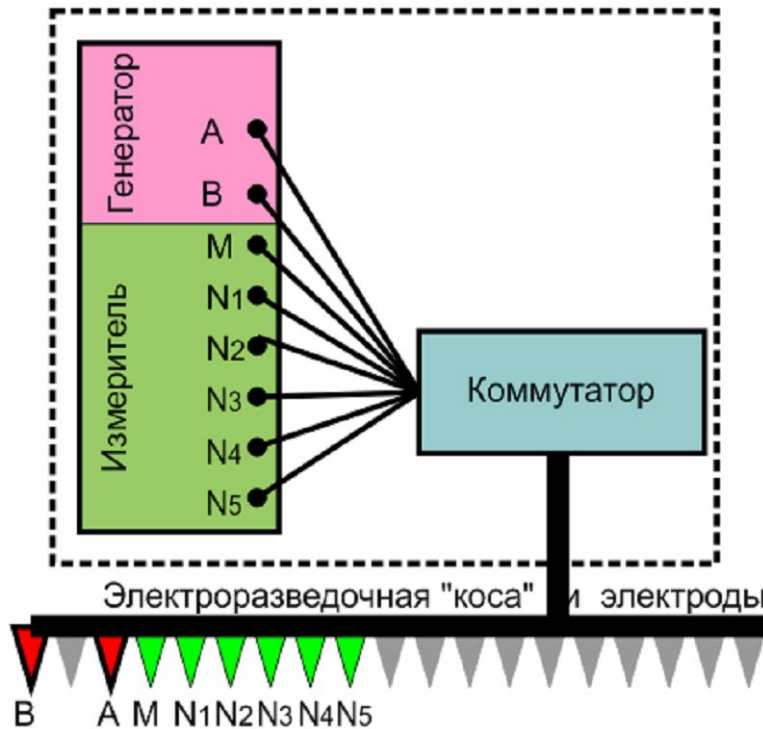
текущая модель
(синяя линия)

экспериментальная
кривая
(черная)

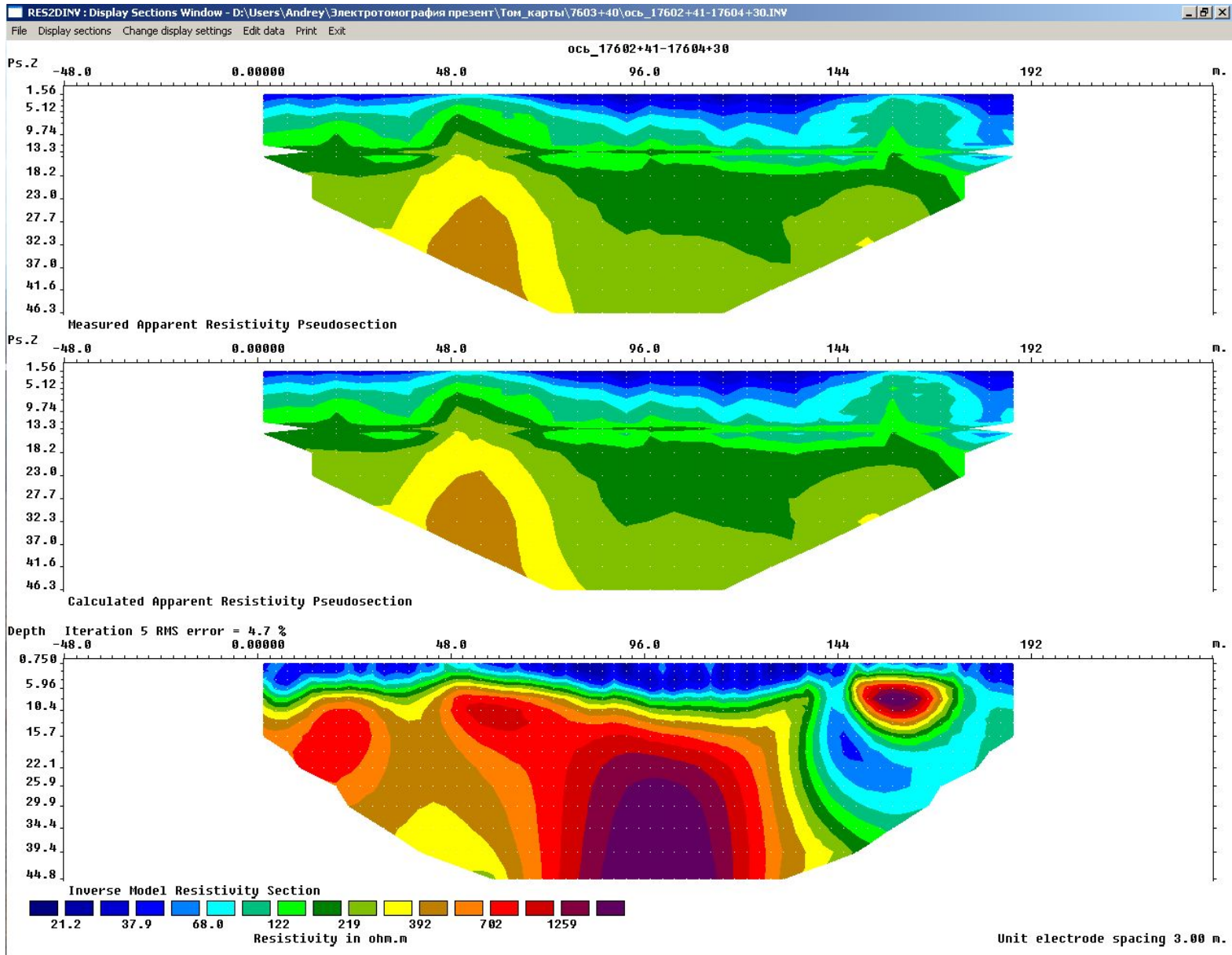
теоретическая
кривая
(красная)

2-D и 3-D исследования на постоянном токе

В многоэлектродной аппаратуре используется большой набор электродов (обычно от 48 до 128 штук), соединенных с помощью электроразведочных кос.

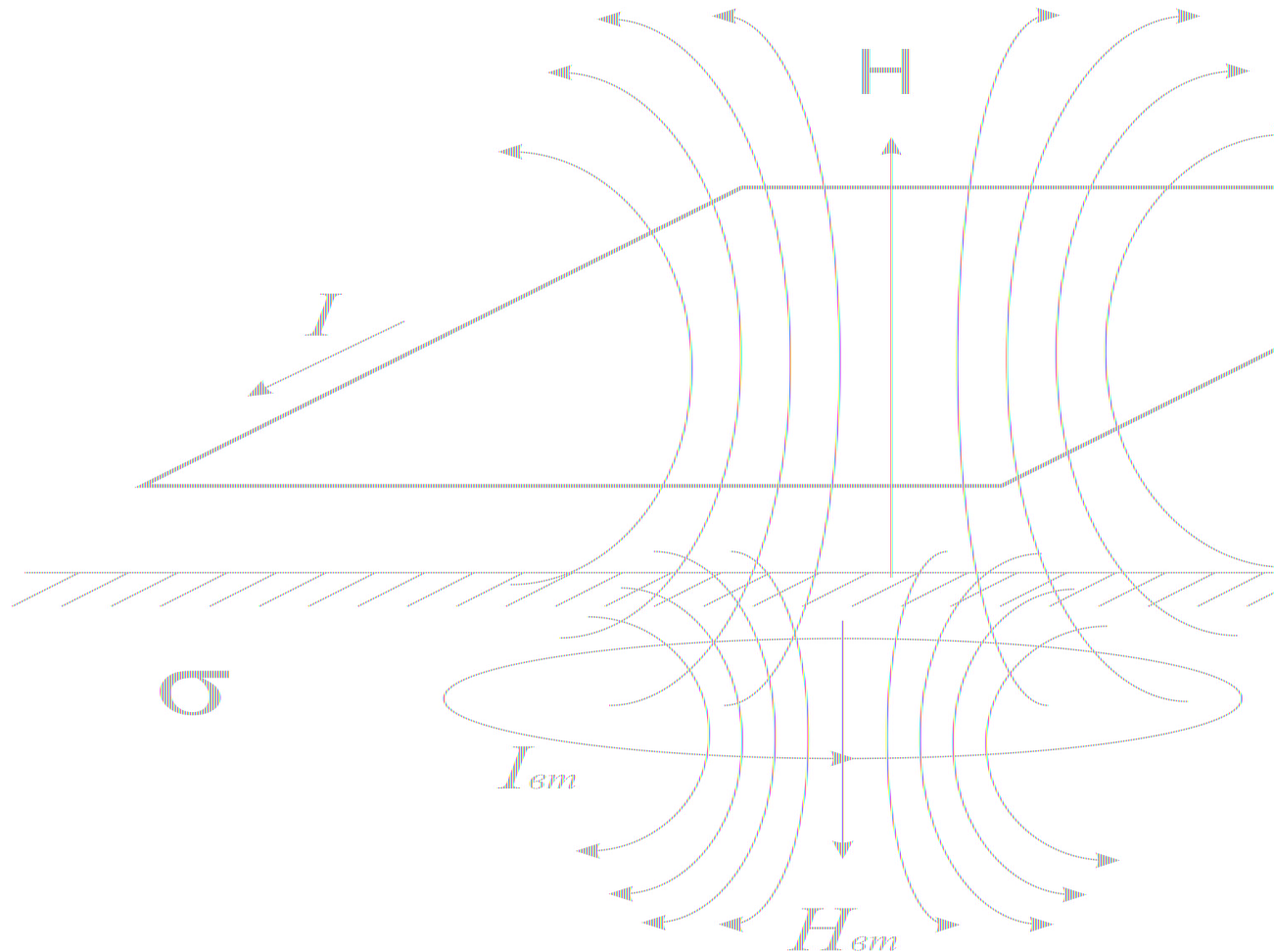


Изучение мерзлоты

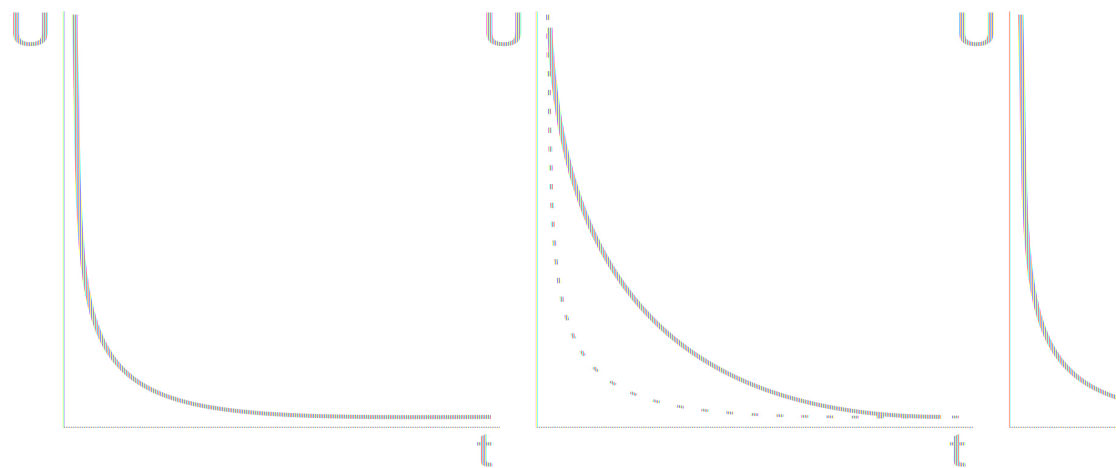
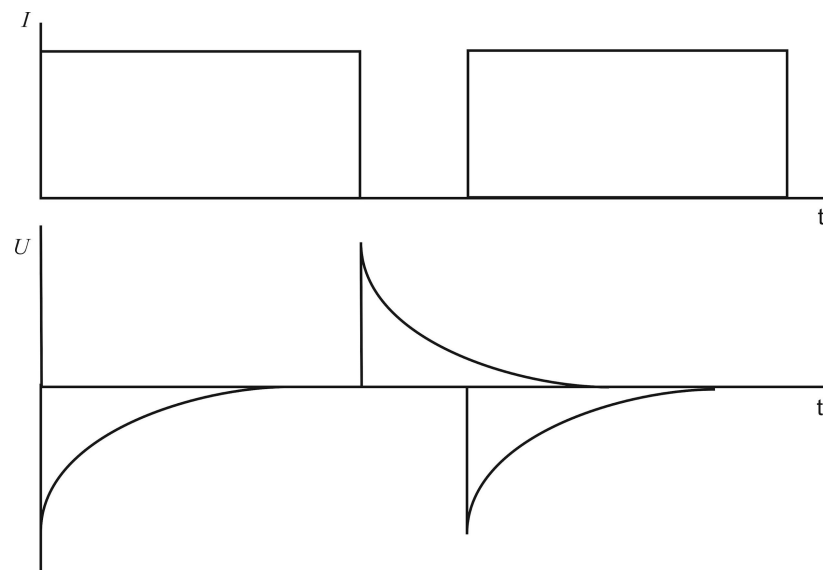
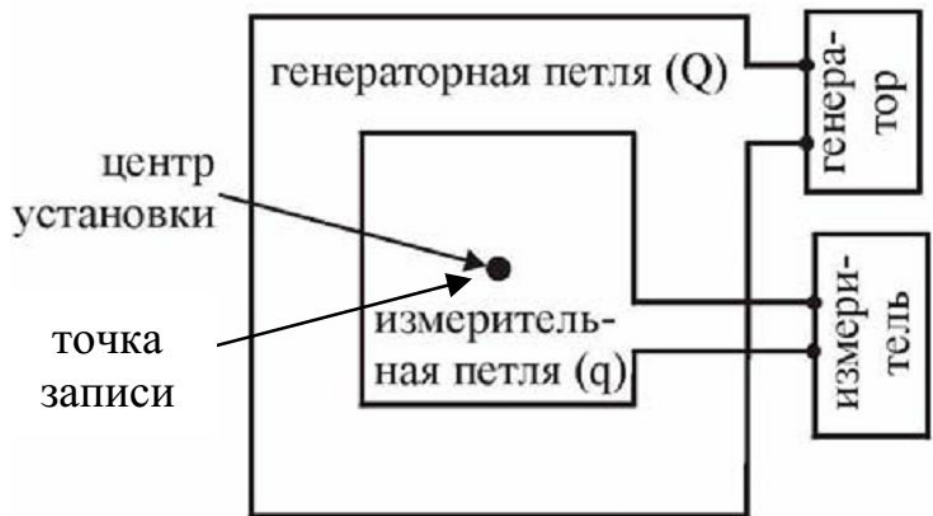


Низкочастотные индуктивные методы

Зондирование становлением поля (ЗС) – метод электромагнитного зондирования с искусственным (контролируемым) источником, основанный на изучении поля переходных процессов, которое возбуждается в земле при изменении тока в источнике



Установка метода ЗС и примеры кривых $U(t)$




ρ_e

$\rho_e > \rho_i$

ρ_i

Варианты исполнения приемных и генераторных петель







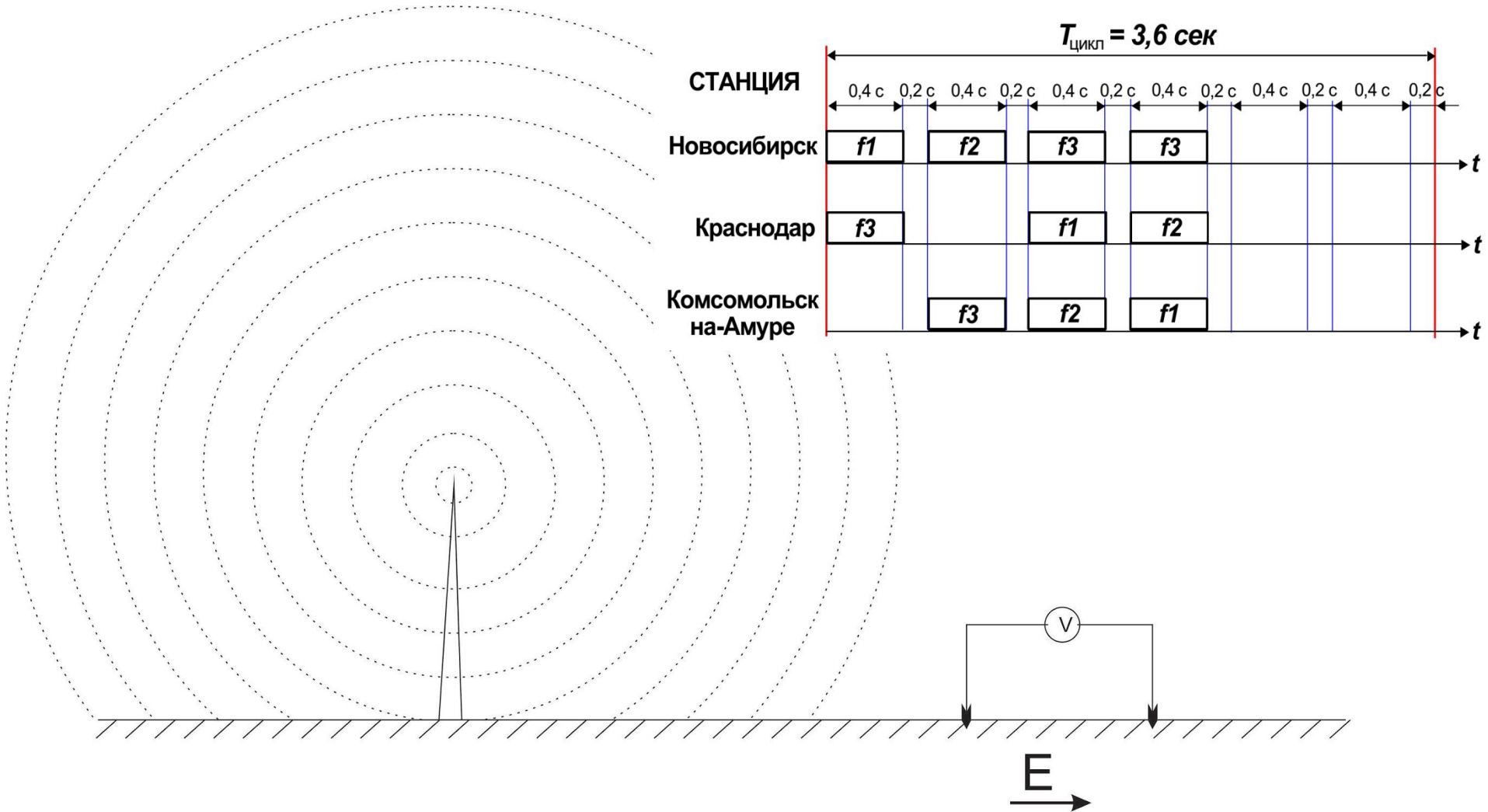


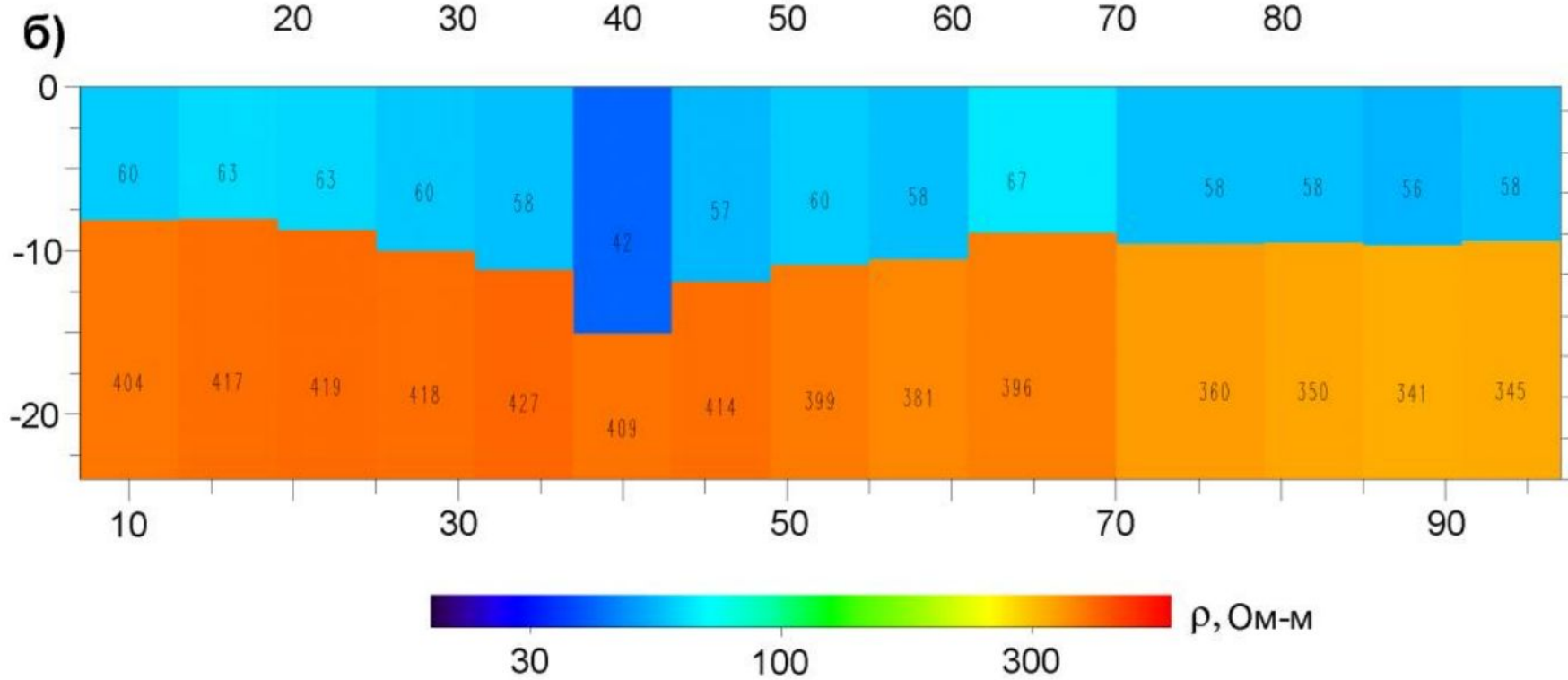
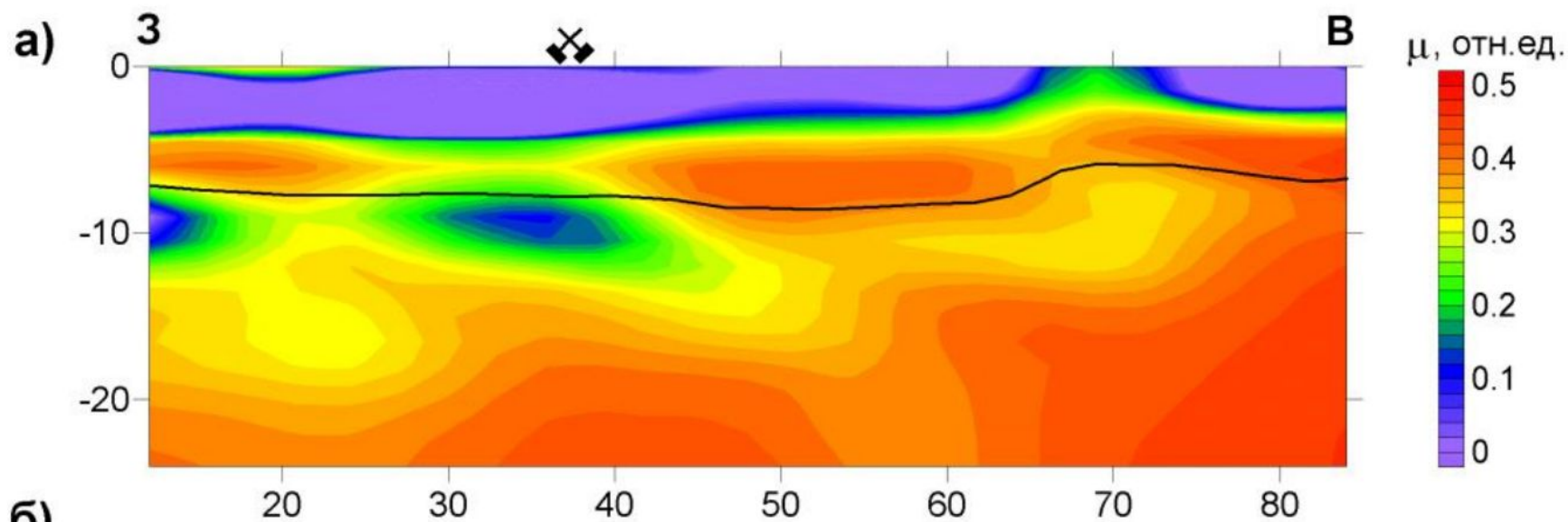




Радиоволновые методы

Метод радиоКиП





Радиоволновое просвечивание

ПРИНЦИП РАДИОТЕНИ

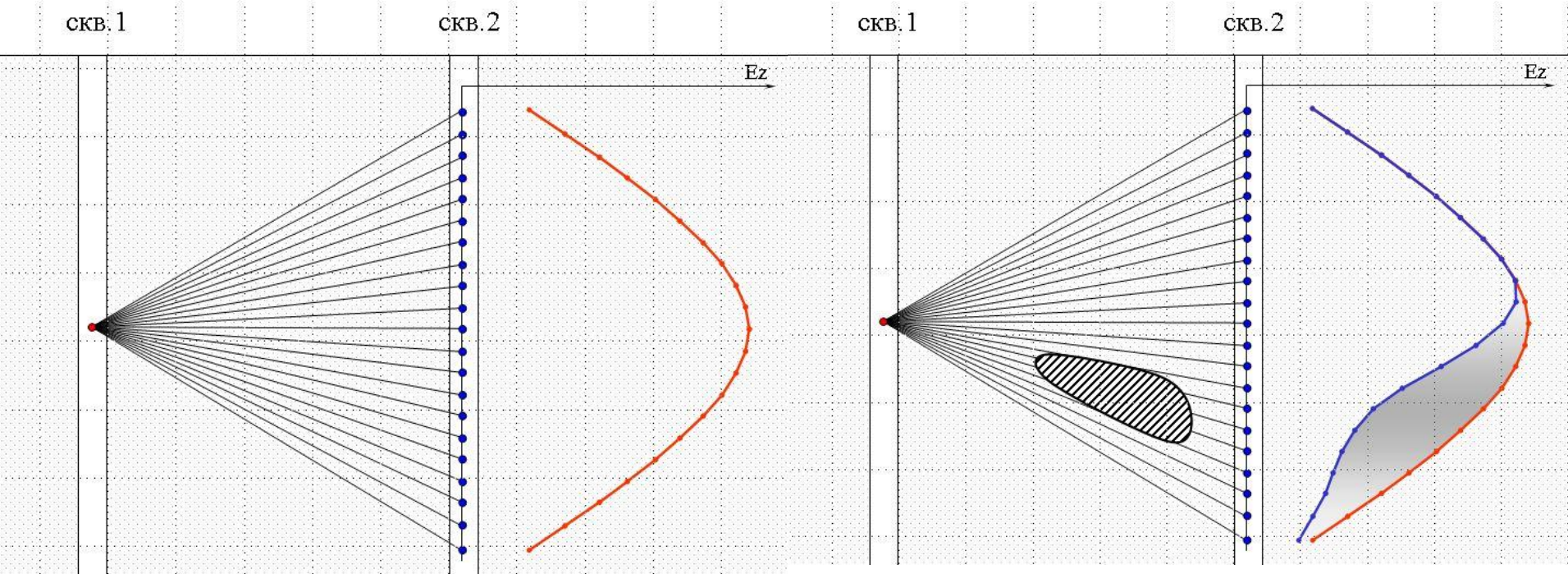


СХЕМА МЕЖСКВАЖИННЫХ РАДИОВОЛНОВЫХ ИЗМЕРЕНИЙ (РВГИ)

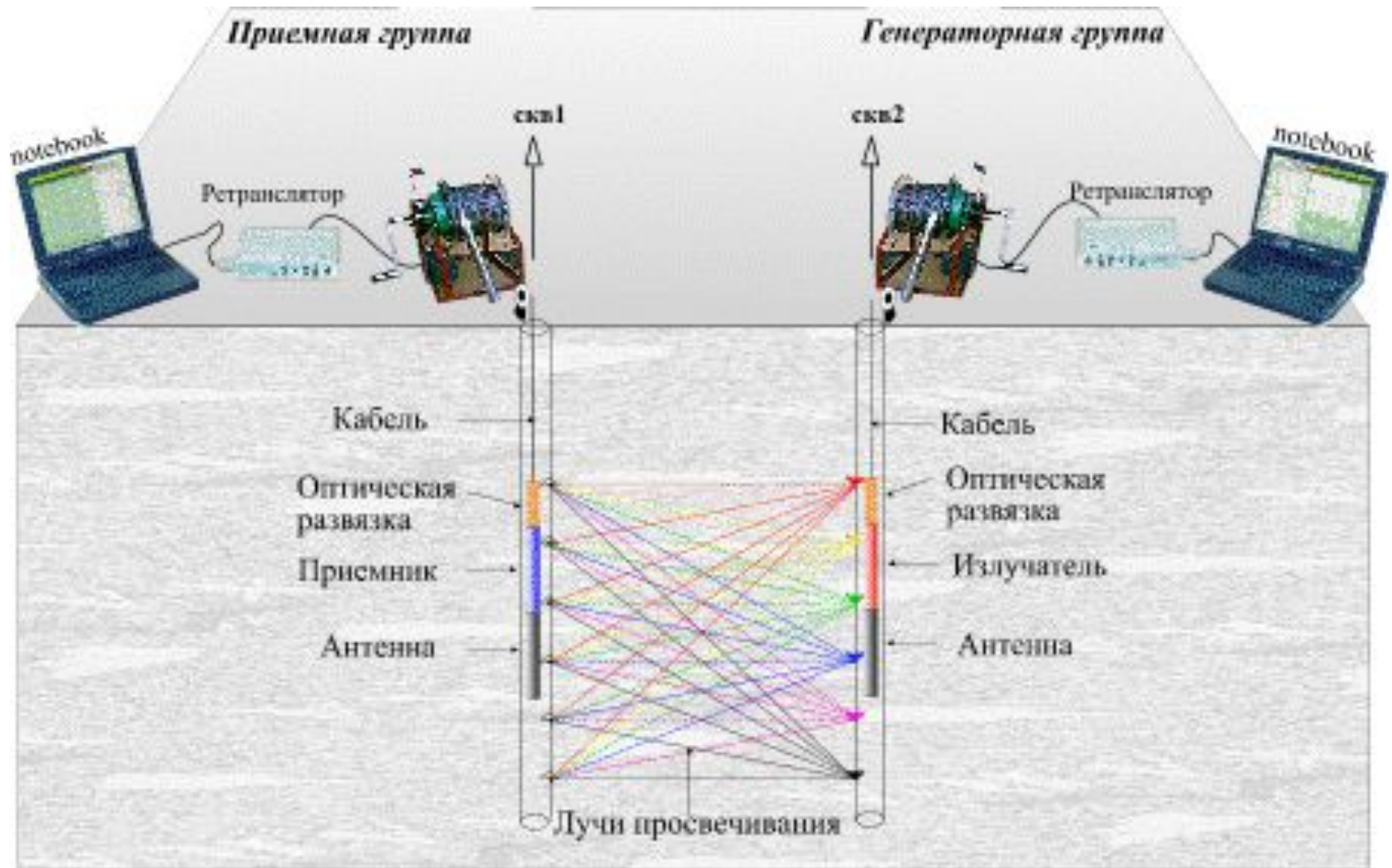


СХЕМА ОДНОСКВАЖИННЫХ РАДИОВОЛНОВЫХ ИЗМЕРЕНИЙ (ОРВИ)

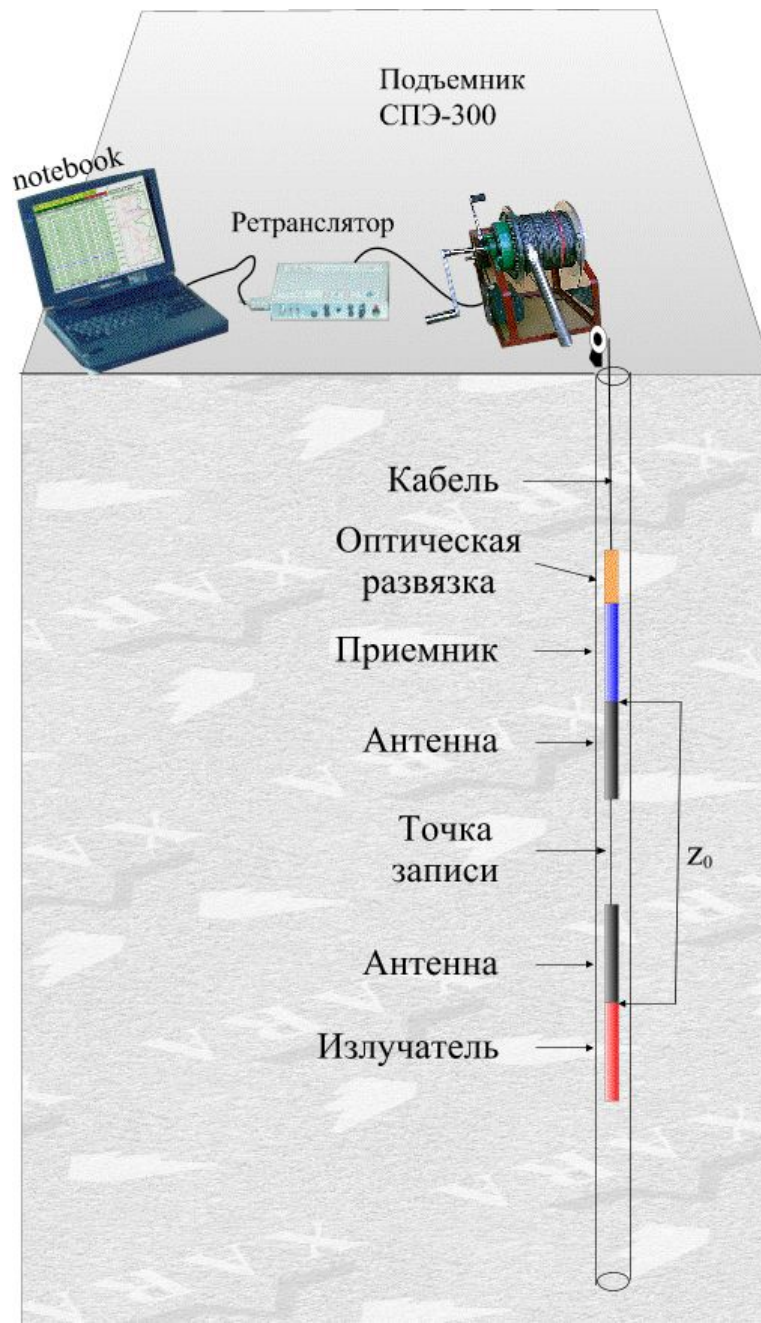
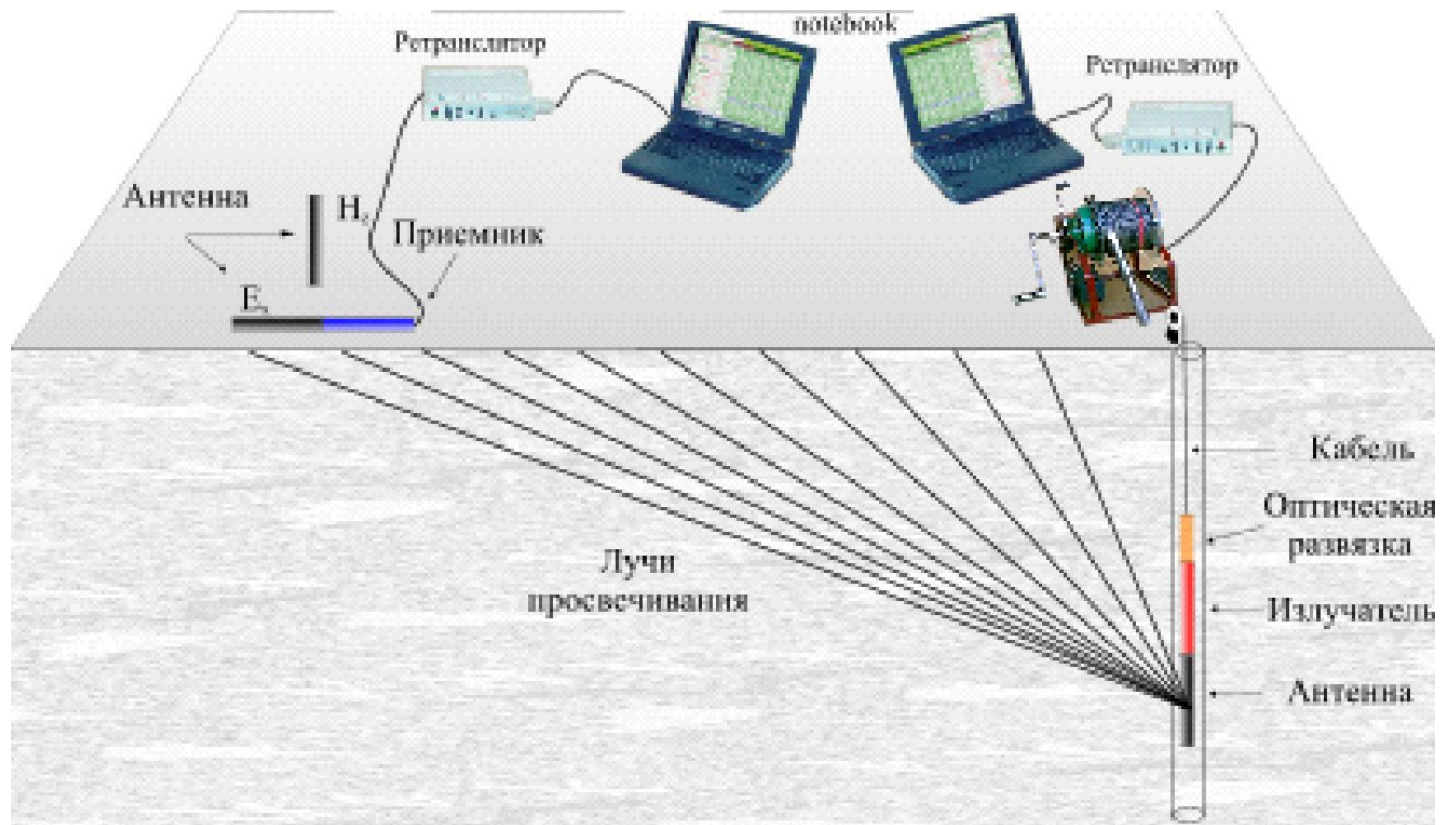


СХЕМА СКВАЖИННО-НАЗЕМНЫХ РАДИОВОЛНОВЫХ ИЗМЕРЕНИЙ

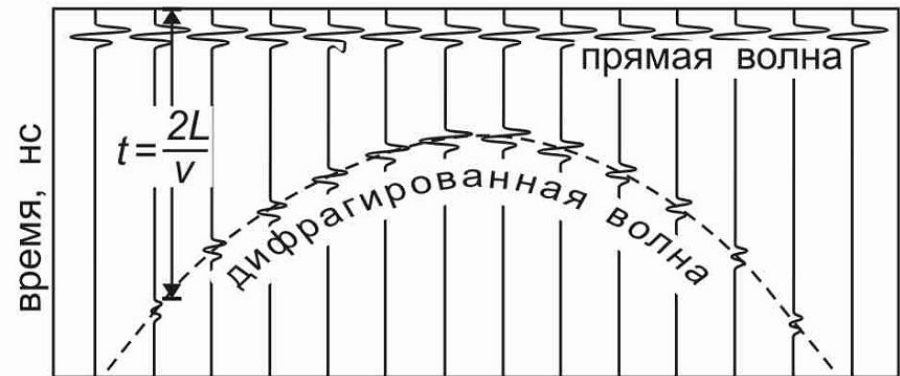
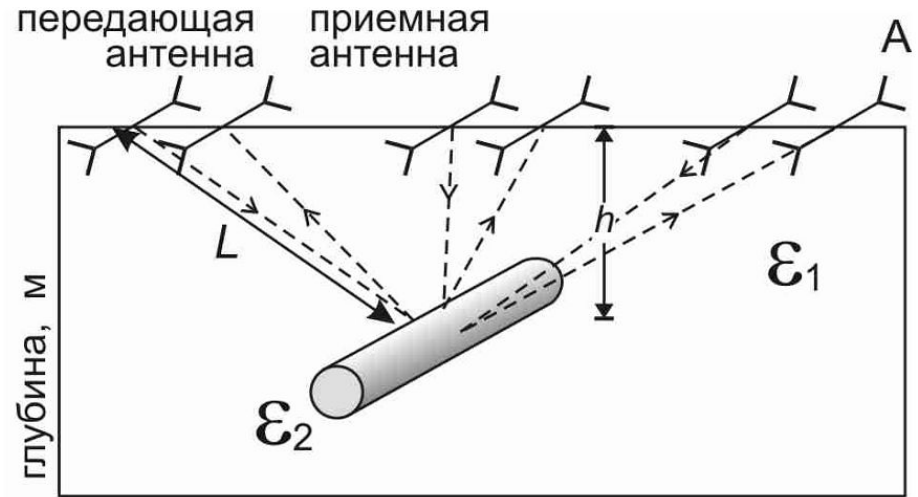
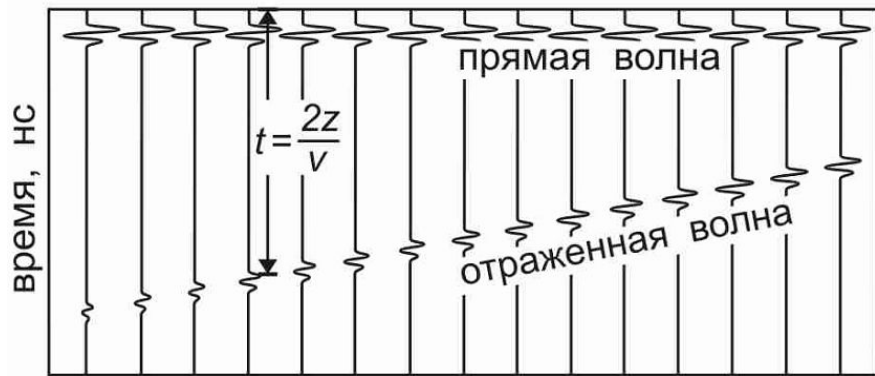
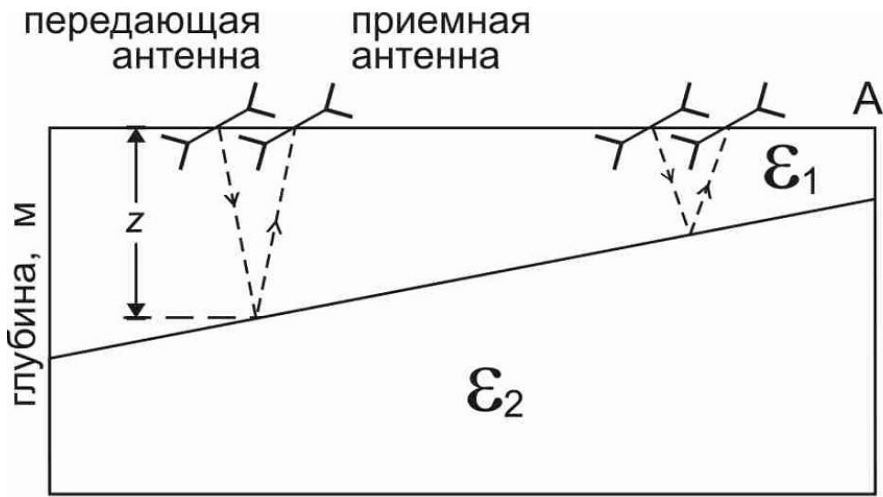


**ПОЛЕВЫЕ РАДИОВОЛНОВЫЕ ИССЛЕДОВАНИЯ С АППАРАТУРОЙ РВГИ-2005М.
ДАЛМАТОВСКОЕ МЕСТОРОЖДЕНИЕ (АВГУСТ-СЕНТЯБРЬ 2006 г)**

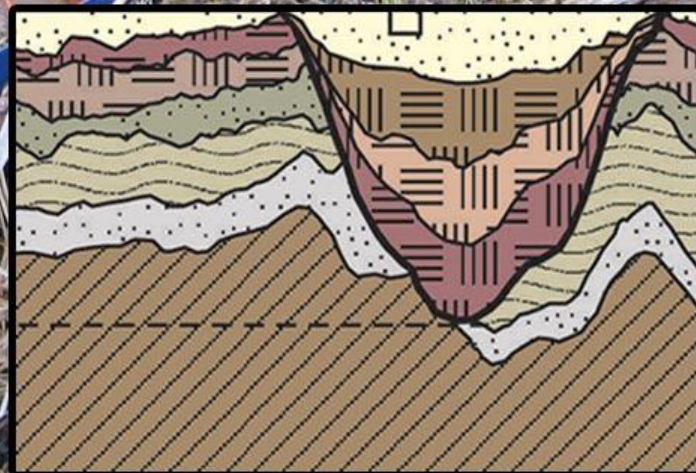

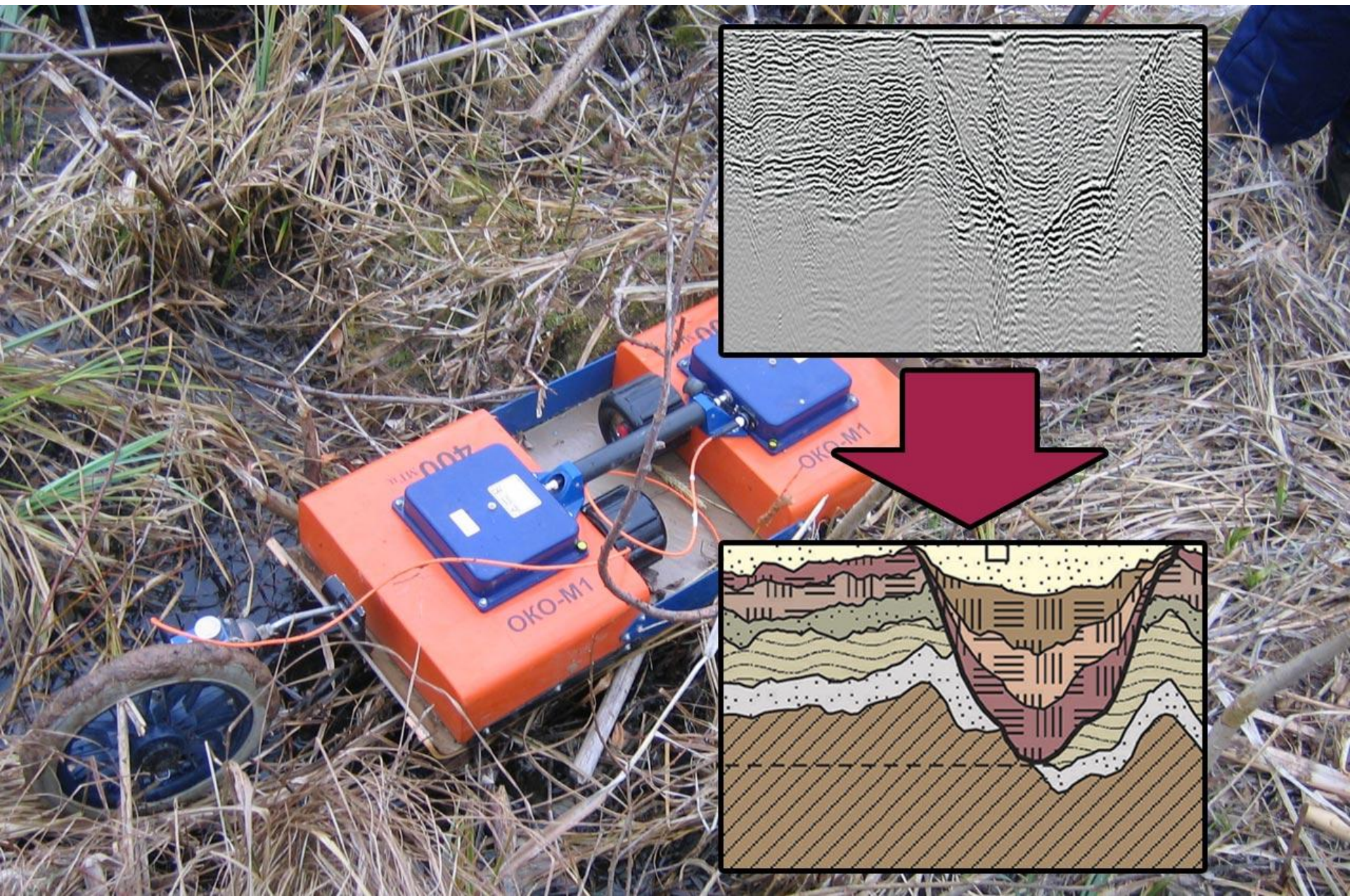


МОБИЛЬНЫЕ КАРОТАЖНЫЕ ПОЛНОПРИВОДНЫЕ СТАНЦИИ ДЛЯ РАДИОВОЛНОВЫХ ИССЛЕДОВАНИЙ

Георадар



Исследования болот и заболоченных участков



Георадарное обследование аэропортов




мелкие дефекты в бетоне




стержни арматуры

вставка бетона с фиброй



участок обводненного бетона

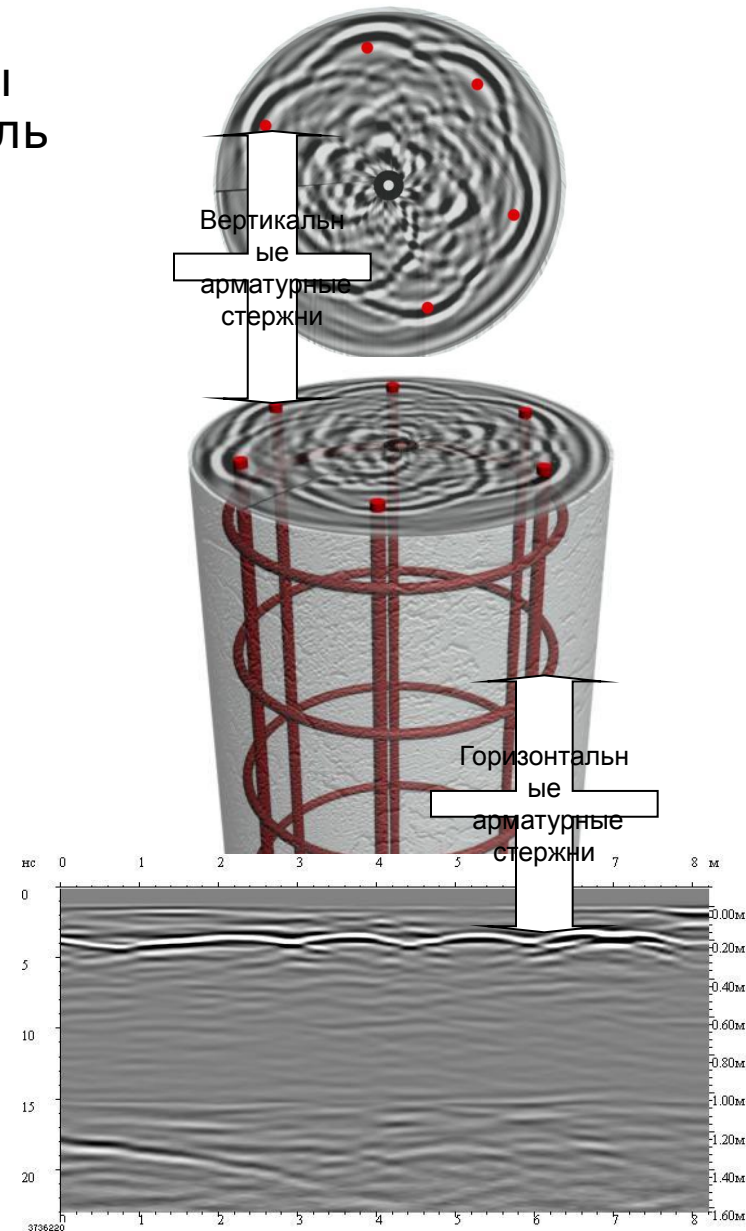


Обследование бетонных конструкций. Колонны.

Проведение георадиолокационной съемки по периметру и вдоль колонны позволяет получить трехмерную модель объекта с арматурной сеткой



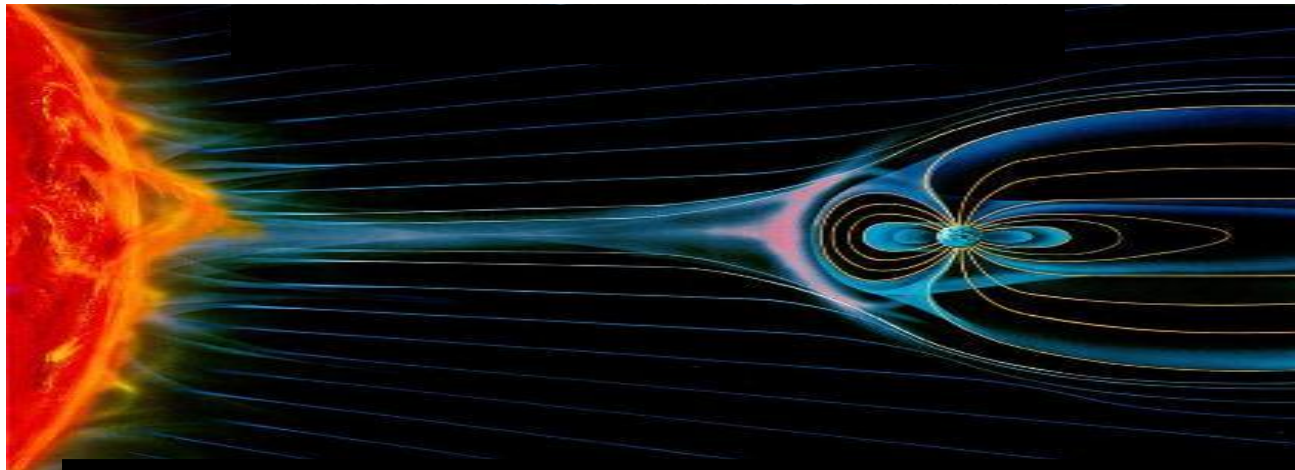
Материал предоставлен Ростовским государственным университетом путей сообщения. Явна В.А.



Магнитотеллурическое зондирование

Два основных механизма возникновения магнитотеллурического поля

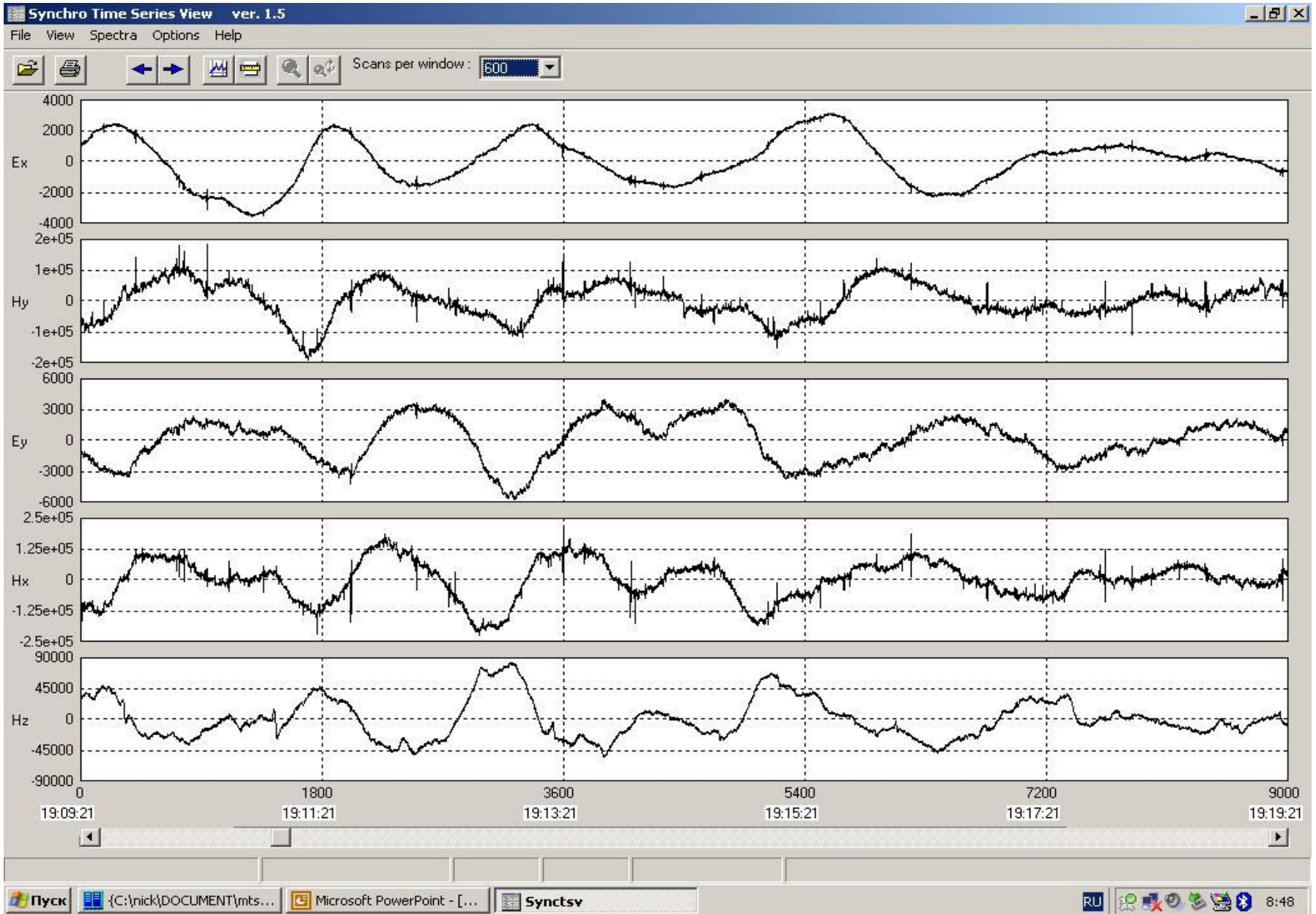
- Солнце периодически испускает потоки заряженных частиц – солнечный ветер. После взаимодействия с магнитосферой и ионосферой получаем источник ЭМ колебаний в диапазоне частот от 0,0001 Гц до первых сотен Гц



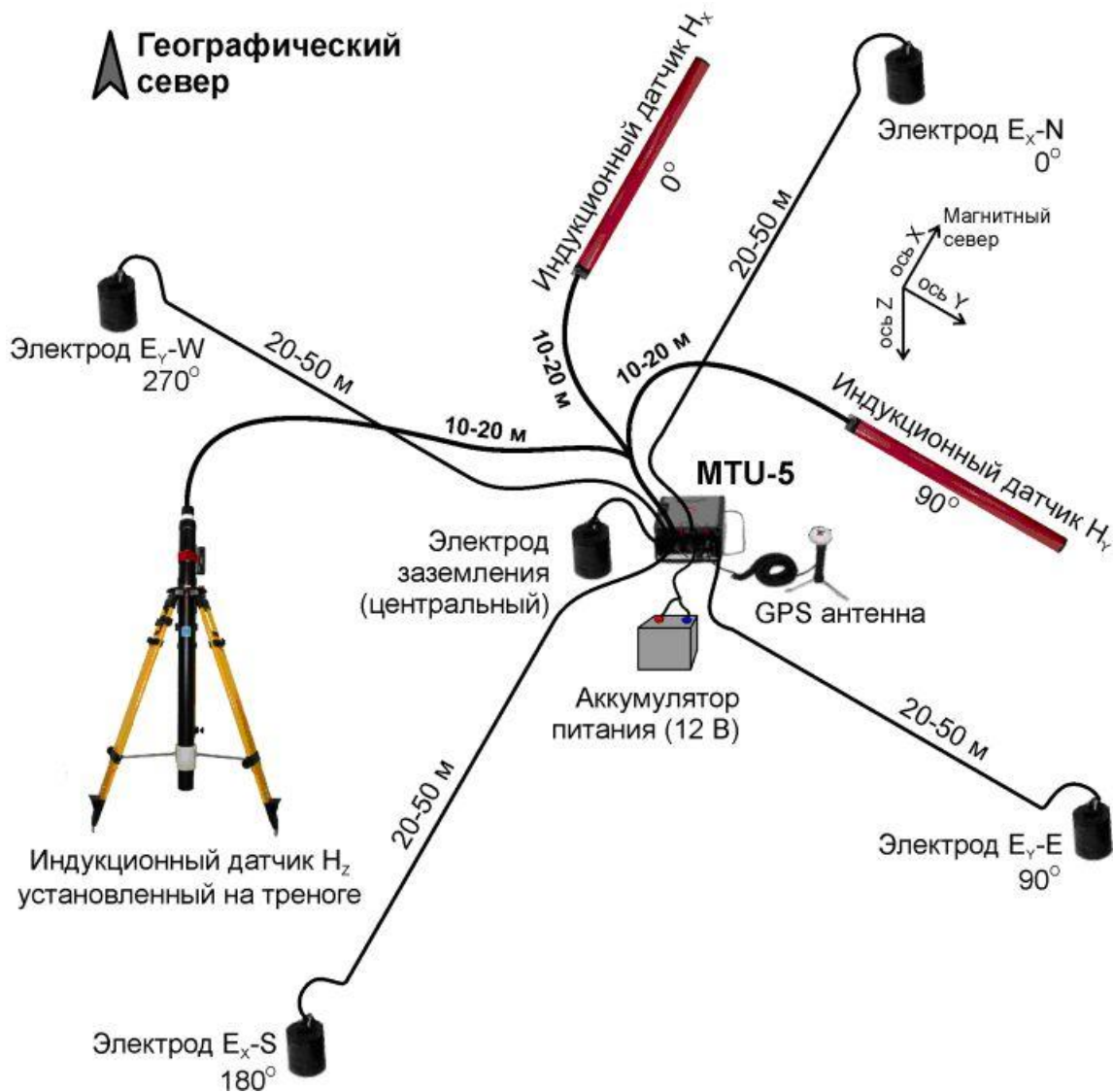
- Грозовые разряды возбуждают резонатор ионосфера-Земля и получаем еще один источник ЭМ – колебаний в диапазоне частот примерно от первых Гц до 12 КГц



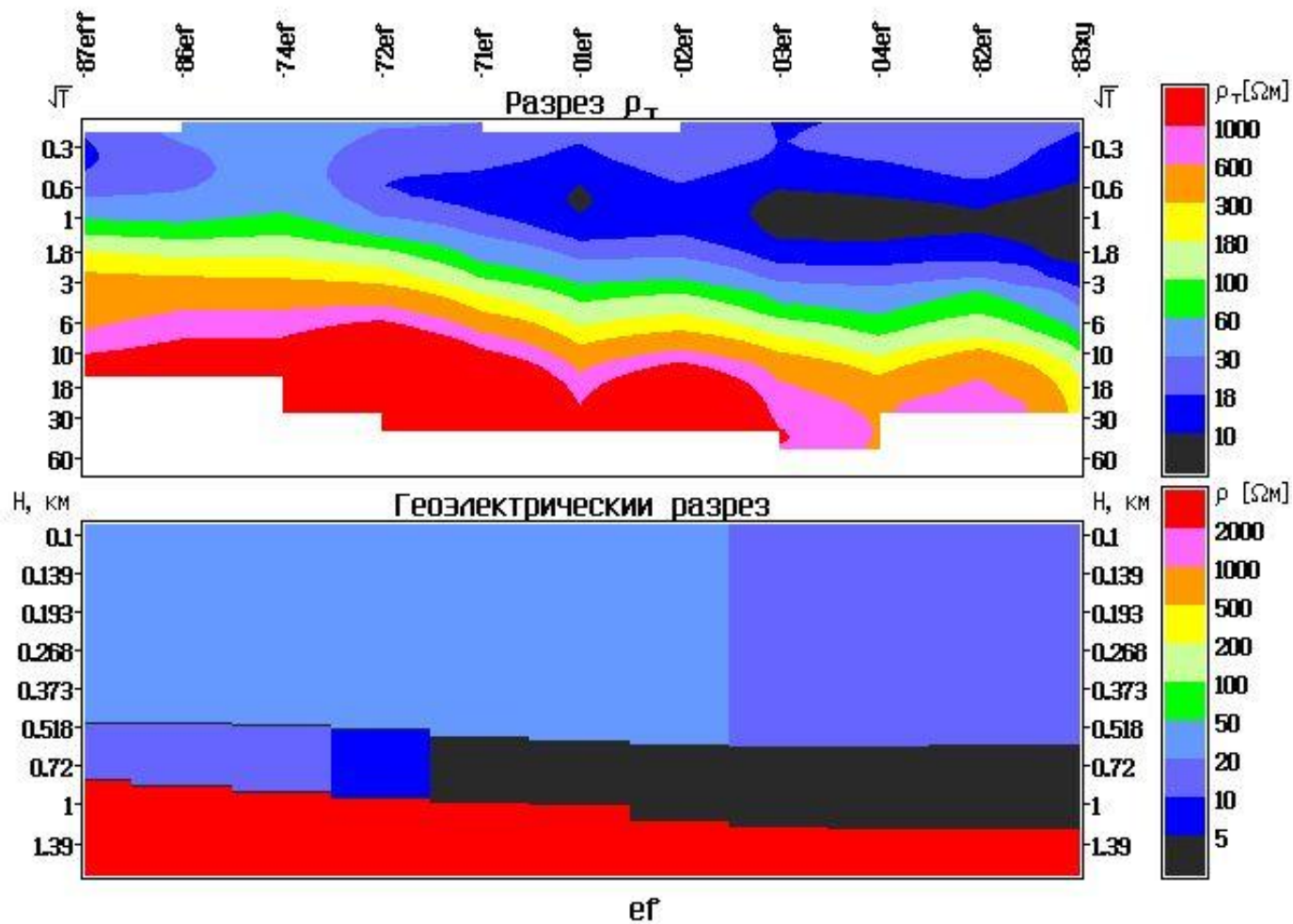
Пример записи компонент естественного электромагнитного поля Земли (ЕЭМП)



Измерение магнитотеллурического поля



Результат интерпретации полученных данных



Поля используемые в электроразведке

По происхождению

- **естественные:** магнитотеллурическое поле, возникающее в результате взаимодействия с Землей вихревых токов в ионосфере и грозových разрядов; электрохимические поля, возникающие вследствие электрохимических, фильтрационных и диффузионно-адсорбционных процессов на границе раздела различных сред;
- **искусственные** – поля, которые создаются при помощи заземленных линий, подключенных к источнику переменного или постоянного тока, незаземленных контуров, питаемых переменным током, а также антенн.

решаемые задачи:

- изучение почв;
- поиск и изучение археологических объектов;
- поиск и изучение состояния техногенных объектов (трубопроводы, фундаменты, кабели и др.);
- изучение строения грунтов и их свойств при строительстве инженерных сооружений (инженерно-геологические задачи);
- изучение и поиск подземных вод (гидрогеологические задачи);
- изучение загрязнений грунтов и подземных вод (геоэкологические задачи);
- изучение многолетнемерзлых пород;
- проведение геологического картирования;
- поиск и разведка строительных материалов и других нерудных полезных ископаемых;
- поиск и разведка рудных месторождений;
- поиск и разведка геотермальных ресурсов;
- выявление локальных нефтегазоперспективных структур, оценка коллекторских свойств отдельных слоев осадочного чехла;
- изучение осадочных бассейнов на региональном уровне;
- изучение проводящих зон в земной коре и верхней мантии (глубинная геоэлектрика);
- мониторинг электромагнитных полей с целью изучения природных и техногенных процессов в Земле (например, для прогноза землетрясений).